




Nositelj izrade:

Upravni odjel za prostorno uređenje
gradnju i zaštitu okoliša
Zagrebačke županije



Stručni izrađivač Plana:

Zavod za prostorno uređenje
Zagrebačke županije

II.

PRILOZI PLANA

II.2.

ZAHTJEVI JAVNOPRAVNIH TIJELA

II.3.1. ZAHTJEVI JAVNOPRAVNIH TIJELA ZA IZRADU VII. IZMJENA I DOPUNA PLANA

Sukladno članku 90. stavak 1. Zakona o prostornom uređenju, nositelj izrade VII. Izmjena i dopuna Plana, Upravni odjel za prostorno uređenje, gradnju i zaštitu okoliša Zagrebačke županije, uputio je 16. veljače 2018. godine Odluku o izradi VII. izmjena i dopuna Prostornog plana Zagrebačke županije nadležnim javnopravnim tijelima, s pozivom da mu u roku od 30 dana dostave zahtjeve za izradu prostornog plana koji nisu sadržani u informacijskom sustavu.

U roku su pristigli sljedeći zahtjevi razmatrani pri izradi Nacrta prijedloga:

ZAHTJEVI PRISTIGLI U ROKU			
red. br.	NAZIV I ADRESA JAVNOPRAVNOG TIJELA	DATUM	BROJ
		ZAPRIMANJA KOD NOSITELJA IZRADU PLANA (KLASA: 350-02/17-01/14)	
1.	Hrvatska agencija za civilno zrakoplovstvo Ulica grada Vukovara 284, Zagreb	26.02.2018.	561-18-17
2.	Ministarstvo turizma Prisavlje 14, Zagreb	27.02.2018.	529-18-18
3.	Hrvatska regulatorna agencija za mrežne djelatnosti R. Frangeša Mihanovića 9, Zagreb	01.03.2018.	561-18-19
4.	Hrvatske autoceste d.o.o. Širolina 4, Zagreb	05.03.2018.	378-18-22
5.	MUP, PU Zagrebačka, Sektor upravnih i inspeksijskih poslova Petrinjska 30, Zagreb	06.03.2018.	511-18-14
6.	Plinacro d.o.o. Savska 88A, Zagreb	06.03.2018.	383-18-25
7.	Odašiljači i veze d.o.o. Ulica grada Vukovara 269d, Zagreb	06.03.2018.	383-18-26
8.	HZ Infrastruktura, Sektor za razvoj, pripremu i provedbu investicija i EU fondova, Mihanovićeve 12, Zagreb	07.03.2018.	383-18-29
9.	Općina Dubrava Braće Radića 2, Dubrava	09.03.2018.	238/05-18-30
10.	Hrvatske ceste d.o.o. Vončinina 3, Zagreb	09.03.2018.	378-18-31
11.	JANAF d.d., Sektor razvoja i investicija Miramarska cesta 24, Zagreb	09.03.2018.	383-18-32
12.	Koprivničko – križevačka županija, Upravni odjel za prostorno uređenje, gradnju, zaštitu okoliša i prirode, Ul. A. Nemčića 5, Koprivnica	12.03.2018.	2137-18-34
13.	Zavod za prostorno uređenje Sisačko-moslavačke županije Trg bana Jeličića 6, Sisak	12.03.2018.	2176-117-18-35
14.	Vodoopskrba i odvodnja Zagrebačke županije d.o.o. Koledovčina 1, Zagreb	12.03.2018.	383-18-36
15.	Državna uprava za zaštitu i spašavanje, Područni ured za zaštitu i spašavanje Zagreb, Ksaverska cesta 109, Zagreb	13.03.2018.	543-18-37
16.	HEP, Operator distribucijskog sustava d.o.o., Elektra Zagreb Gundulićeva 32, Zagreb	13.03.2018.	371-18-38
17.	Hrvatske šume d.o.o., Uprava šuma Podružnica Zagreb Ulica kneza Branimira 1, Zagreb	14.03.2018.	383-18-39
18.	Grad Vrbovec, Upravni odjel za financije i gospodarstvo Trg Petra Zrinskog 9, Vrbovec	15.03.2018.	238/32-18-41
19.	Zavod za prostorno uređenje Grada Zagreba Ulica Republike Austrije 18, Zagreb	15.03.2018.	238/32-18-42
20.	Ministarstvo zaštite okoliša i energetike, Uprava za zaštitu prirode Radnička cesta 80, Zagreb	15.03.2018.	517-18-46
21.	Sisačko-moslavačka županija, Upravni odjel za prostorno uređenje, graditeljstvo i zaštitu okoliša, Rimska 28, Sisak	15.03.2018.	517-18-44
22.	Hrvatske šume d.o.o., Uprava šuma Podružnica Sisak J. Runjanina 12, Sisak	15.03.2018.	383-18-45
23.	Grad Velika Gorica, Upravni odjel za urbanizam i zaštitu okoliša Ulica Kneza Ljudevita Posavskog 45, Velika Gorica	14.03.2018.	238/31-18-48
24.	Općina Pisarovina Trg Stjepana Radića 10, Pisarovina	16.03.2018.	238/21-18-49
25.	Hrvatske vode d.o.o., Vodnogospodarski odjel za Srednju i Donju Savu Šetaliste braće Radića 22, Slavonski Brod	16.03.2018.	363-18-50
26.	Program Sava d.o.o. Ulica grada Vukovara 37, Zagreb	16.03.2018.	383-18-51
27.	Hrvatska kontrola zračne plovidbe d.o.o. Rudolfa Fizira 2, Velika Gorica	16.03.2018.	383-18-52
28.	Grad Dugo Selo Josipa Zorića 1, Dugo Selo	19.03.2018.	238/07-18-53
29.	Grad Zaprešić Nova ulica 10, Zaprešić	19.03.2018.	238/33-18-54


30.	Zavod za prostorno uređenje Krapinsko-zagorske županije Magistratska 1, Krapina	19.03.2018.	2140-18-55
31.	Javna ustanova "Park prirode Medvednica" Bliznec 70, Zagreb	19.03.2018.	383-18-56
32.	Hrvatske šume d.o.o., Uprava šuma Podružnica Karlovac Put Davorina Trstenjaka 1, Karlovac	19.03.2018.	383-18-57
33.	Zavod za prostorno uređenje Varaždinske županije Franjevački trg 7, Varaždin	20.03.2018.	561-18-59
34.	Ministarstvo mora, prometa i infrastrukture, Uprava unutarnje plovidbe, Prisavlje 14, Zagreb	20.03.2018.	530-18-60

Nakon roka pristigli su sljedeći zahtjevi, koji su također razmatrani pri izradi Nacrta prijedloga:

ZAHTJEVI PRISTIGLI NAKON ROKA			
red. br.	NAZIV I ADRESA JAVNOPRAVNOG TIJELA	DATUM	BROJ
		ZAPRIMANJA KOD NOSITELJA IZRADE PLANA (KLASA: 350-02/17-01/14)	
35.	Grad Samobor, Upravni odjel za gospodarstvo, razvoj i projekte Europske unije, Trg kralja Tomislava 5, Samobor	21.03.2018.	238/17-18-61
36.	Grad Ivanić-Grad Park hrvatskih branitelja 1, Ivanić-Grad	22.03.2018.	238/10-18-62
37.	Grad Sveta Nedelja Trg A. Starčevića 5, Sveta Nedelja	23.03.2018.	238/29-18-63
38.	Ministarstvo poljoprivrede, Uprava šumarstva, lovstva i drvne industrije, Planinska 2a, Zagreb	23.3.2018.	525-18-64
39.	Hrvatske vode d.o.o., Priprema i provedba projekata zaštite od štetnog djelovanja voda, Ulica grada Vukovara 220, Zagreb	23.03.2018.	374-18-65
40.	Ministarstvo mora, prometa i infrastrukture Uprava za cestovnu i željezničku infrastrukturu, Prisavlje 14, Zagreb	23.03.2018.	350-18-66
41.	Ured državne uprave u Zagrebačkoj županiji, Služba za gospodarstvo Trg J.J. Strossmayera 4, Zagreb	26.03.2018.	238-01-18-68
42.	INA d.d., Istraživanje i proizvodnja nafte i plina Avenija Većeslava Holjevca 10, Zagreb	27.03.2018.	383-18-69
43.	Ministarstvo zdravstva Ksaver 200a, Zagreb	28.03.2018.	534-18-70
44.	Ministarstvo zaštite okoliša i energetike, Uprava za energetiku Radnička cesta 80, Zagreb	29.03.2018.	517-18-71
45.	Hrvatske vode d.o.o., Vodnogospodarski odjel za Gornju Savu Ulica grada Vukovara 271/VIII, Zagreb	29.03.2018.	363-18-72
46.	Ministarstvo zaštite okoliša i energetike, Uprava za procjenu utjecaja na okoliš i održivo gospodarenje otpadom, Radnička cesta 80, Zagreb	29.03.2018.	517-18-73
47.	Ministarstvo obrane, Uprava za materijalne resurse, Sektor za vojnu infrastrukturu, Trg kralja Petra Krešimira IV. 1, Zagreb	30.03.2018.	512-18-74
48.	Ministarstvo gospodarstva, poduzetništva i obrta Ulica grada Vukovara 78, Zagreb	04.04.2018.	526-18-75
49.	Ministarstvo kulture, Uprava za zaštitu kulturne baštine, Konzervatorski odjel u Zagrebu, Runjaninova 2, Zagreb	05.04.2018.	532-18-77
50.	Ministarstvo poljoprivrede, Uprava poljoprivrede i prehrambene industrije, Ulica grada Vukovara 78, Zagreb	13.04.2018.	525-18-78
51.	Hrvatski operator prijenosnog sustava d.o.o., Sektor za razvoj, investicije i izgradnju, Kupska 4, Zagreb	18.04.2018.	383-18-79
52.	Državna geodetska uprava Gruška 20, Zagreb	20.04.2018.	238/04-18-81
53.	Općina Brckovljani Josipa Zorića 1, Dugo Selo	23.04.2018.	238/04-18-80
54.	Općina Krašić Krašić 101, Krašić	23.04.2018.	238/04-18-82
55.	Ministarstvo državne imovine Ulica Ivana Dežmana 10, Zagreb	27.04.2018.	536-18-84
56.	Općina Klinča Sela Karlovačka 28 E, Klinča Sela	04.05.2018.	238/13-18-85
57.	Hrvatski telekom d.d., Odjel upravljanja elektroničkom komunikacijskom infrastrukturom, Harambašićeva 39, Zagreb	30.04.2018.	383-18-86
58.	Zavod za prostorno uređenje Koprivničko-križevačke županije Florijanski trg 4/1, Koprivnica	08.05.2018.	00-18-87
59.	Općina Rugvica Trg J. Predavca 1, Rugvica	23.08.2018.	208/26-18-106

U nastavku se daje pregled preslika svih pristiglih zahtjeva:

297



REPUBLIKA HRVATSKA
HRVATSKA AGENCIJA ZA CIVILNO ZRAKOPLOVSTVO
Ulica grada Vukovara 284, 10 000 Zagreb

KLASA: 350-02/18-01/6
URBROJ: 376-05-01-18-2
Zagreb, 20. veljače 2018.



REPUBLIKA HRVATSKA
ZAGREBAČKA ŽUPANIJA
Upravni odjel za prostorno uređenje, gradnju i zaštitu okoliša

Primljeno:	26. 02. 2018.	Org. j.p.d.
Klasifikacijska oznaka:	350-02/18-01/6	Pril.
Uredbeni broj:	361-18-19	Vrij.

Zagrebačka županija
Upravni odjel za prostorno uređenje, gradnju i zaštitu okoliša
Ulica grada Vukovara 72/V
10 000 Zagreb

Predmet: VII. Izmjene i dopune Prostornog plana Zagrebačke županije sa strateškom procjenom mišljenje, daje se


Podneskom, KLASA: 350-02/17-01/14, URBROJ: 238/1-18-01/4-18-12 od 16. veljače 2018. dostavili ste Odluku o izradi VII. Izmjena i dopuna Prostornog plana Zagrebačke županije i Odluku o započinjanju postupka strateške procjene utjecaja na okoliš VII. Izmjena i dopuna Prostornog plana Zagrebačke županije te zatražili zahtjeve za izradu prostornog plana kao i mišljenje o sadržaju strateške studije i razini obuhvata podataka za koje se smatra da se moraju obraditi u strateškoj studiji.

U skladu s vašim traženjem obavještavamo vas da iz djelokruga rada Hrvatske agencije za civilno zrakoplovstvo imamo zahtjev, a to je da se u dijelu „zračni promet“ uskladište s odredbama Zakona o zračnom prometu („Narodne novine“, br. 69/09, 84/11, 54/13, 127/13 i 92/14) da umjesto naziva „letješte“ koristite naziv „aerodrom“.

Aerodrom je određeno područje na zemlji ili vodi (uključujući sve objekte, instalacije i opremu) namijenjeno u potpunosti ili djelomično za kretanje, uzlijetanje, slijetanje i boravak zrakoplova.

Vežano za sadržaj strateške studije i razine obuhvata podataka za koje se smatra da se moraju obraditi u strateškoj studiji nemamo posebnih zahtjeva.


S poštovanjem,



Zrakoplovni inspektor
Nana Miličević, dipl. ing.


Hrvatska agencija za civilno zrakoplovstvo, Ulica grada Vukovara 284, 10000 Zagreb
tel: (+385 1) 2369 300 fax: (+385 1) 2369 301, E-mail: ccaa@ccaa.hr, OIB: 7610896525

239



REPUBLIKA HRVATSKA
MINISTARSTVO TURIZMA

KLASA: 350-02/18-02/1
URBROJ: 529-04-01-03/1-18-2
Zagreb, 19. veljače 2018.



REPUBLIKA HRVATSKA
ZAGREBAČKA ŽUPANIJA
Upravni odjel za prostorno uređenje, gradnju i zaštitu okoliša

Primljeno:	27. 02. 2018.	Org. j.p.d.
Klasifikacijska oznaka:	350-02/18-01/6	Pril.
Uredbeni broj:	379-18-19	Vrij.

ZAGREBAČKA ŽUPANIJA
Upravni odjel za prostorno uređenje, gradnju i zaštitu okoliša

PREDMET: VII. Izmjene i dopune Prostornog plana Zagrebačke županije sa Strateškom procjenom utjecaja na okoliš - podaci, daju se

Poštovani,


nastavno na Vaš dopis (KLASA:350-02/17-01/14, URBROJ: 238/1-18-01/4-18-12) od 16. veljače 2018. kojim nas tražite zahtjeve i podatke za izradu VII. Izmjena i dopuna Prostornog plana Zagrebačke županije (dalje: Plan) te Stratešku procjenu utjecaja na okoliš (dalje: SPUO), Ministarstvo turizma se očituje kako slijedi:

Budući da se Izmjene i dopune Plana odnose, između ostalog, i na usklađivanje sa posebnim zakonima i propisima koji su doneseni u vremenu od posljednjih Izmjena i dopuna Plana iz 2015.g., Ministarstvo turizma ovim putem navodi izmijenjene propise iz svoje nadležnosti nastale u navedenom vremenu (www.mint.gov.hr):

- Zakon o ugostiteljskoj djelatnosti (NN 85/15; NN 121/16)
- Pravilnik o razvrstavanju i kategorizaciji ugostiteljskih objekata iz skupine Kampovi (NN 54/16)
- Pravilnik o razvrstavanju, kategorizaciji i posebnim standardima ugostiteljskih objekata iz skupine hoteli (NN 56/16)
- Pravilnik o razvrstavanju i kategorizaciji objekata u kojima se pružaju ugostiteljske usluge u domaćinstvu (neslužbeno pročišćeni tekst) (NN 9/16); Izmjene (NN 54/16); Ispravak (NN 61/16); Izmjene (NN 69/17)
- Pravilnik o razvrstavanju i kategorizaciji ugostiteljskih objekata iz skupine ostali ugostiteljski objekti za smještaj (NN 54/16); Izmjene (NN 69/17)
- Pravilnik o razvrstavanju i kategorizaciji objekata u kojima se pružaju ugostiteljske usluge na obiteljskom poljoprivrednom gospodarstvu (NN 54/16); Izmjene (NN 69/17).


Što se tiče sadržaja Strateške studije utjecaja na okoliš, unutar obveznog sadržaja navedenog u Prilogu I Uredbe o strateškoj procjeni utjecaja plana i programa na okoliš (NN br. 03/17), Ministarstvo turizma ima interes u obradi utjecaja novih smještajnih kapaciteta te dodatnih sadržaja (biciklističkih staza, tematskih parkova, sportskih sadržaja i sl.) na okoliš - bioraznolikost, kulturno-povijesnu baštinu, krajolobraz te na socio-ekonomsku komponentu županijskog razvoja, kao parametra održivog razvoja.

S poštovanjem,




POMOĆNIK MINISTRA
Robert Pende

265



REPUBLIKA HRVATSKA
ZAGREBAČKA ŽUPANIJA
Upravni odjel za prostorno uređenje, gradnju i zaštitu okoliša

KLASA: 350-05/18-01/74
URBROJ: 376-10-18-2
Zagreb, 21. veljače 2018.



REPUBLIKA HRVATSKA
ZAGREBAČKA ŽUPANIJA
Upravni odjel za prostorno uređenje, gradnju i zaštitu okoliša

Primljeno:	01. 03. 2018.	Org. j.p.d.
Klasifikacijska oznaka:	350-05/18-01/74	Pril.
Uredbeni broj:	361-18-19	Vrij.

Republika Hrvatska
Zagrebačka županija
Upravni odjel za prostorno uređenje, gradnju i zaštitu okoliša
Ulica grada Vukovara 72/V
10000 Zagreb

Predmet: VII. izmjene i dopune Prostornog plana Zagrebačke županije sa strateškom procjenom zahtjevi – smjernice za izradu

Vaš dopis KLASA: 350-02/17-01/14, URBROJ: 238/1-18-01/4-18-12 od 16. veljače 2018.

Poštovani,

temeljem vašega zahtjeva obavještavamo vas da je prema odredbi čl. 3. Zakona o elektroničkim komunikacijama (NN br. 73/08, 90/11, 133/12, 80/13, 71/14 i 72/17; dalje: ZEK), elektronička komunikacijska infrastruktura, obavljanje djelatnosti elektroničkih komunikacijskih mreža i usluga, prostorno planiranje, gradnja, održavanje, razvoj i korištenje elektroničkih komunikacijskih mreža, elektroničke komunikacijske infrastrukture i druge povezane opreme te upravljanje i uporaba radiofrekvencijskog spektra, adresnog i brojevnog prostora, kao prirodno ograničenih općih dobara, od interesa su za Republiku Hrvatsku i da se prema odredbi iz čl. 25. st. 2. ZEK-a elektronička komunikacijska infrastruktura mora planirati u dokumentima prostornog uređenja. Temeljem odredbi čl. 25. st. 3. ZEK-a, Hrvatska regulatorna agencija za mrežne djelatnosti (dalje: HAKOM) u postupku donošenja dokumenata prostornog uređenja donosi prethodno mišljenje kojim se potvrđuje da se dokumentom prostornog uređenja uređuje gradnja elektroničke komunikacijske infrastrukture i druge povezane opreme u skladu s pravilnicima ZEK-a i u skladu s mjerilima razvoja elektroničke komunikacijske infrastrukture i druge povezane opreme koja je propisana Uredbom Vlade Republike Hrvatske (Uredba o mjerilima razvoja elektroničke komunikacijske infrastrukture i druge povezane opreme, NN br. 131/12 i 92/15). Također, temeljem odredbi iz čl. 25. st. 9. ZEK-a, HAKOM utvrđuje i izdaje zahtjeve i mišljenja u postupku izrade i donošenja dokumenata prostornog uređenja.

Sukladno odredbama iz čl. 72. Zakona o prostornom uređenju (NN br. 153/13) prostorni plan županije određuje koridore infrastrukture županijskog značaja dakle i koridore elektroničke komunikacijske infrastrukture. U skladu s prethodno navedenim zakonskim odredbama predmetni PPU treba sadržavati smjernice za izgradnju nove i rekonstrukciju/sirenje postojeće elektroničke komunikacijske infrastrukture kako slijedi:

Novu elektroničku komunikacijsku infrastrukturu za pružanje javnih komunikacijskih usluga putem elektroničkih komunikacijskih vodova, odrediti planiranjem koridora primjenjujući slijedeća načela:

- za velike gradove, gradove i naselja gradskog obilježja: podzemno u zoni pješačkih staza ili zelenih površina;

HRVATSKA REGULATORNA AGENCIJA ZA MREŽNE DJELATNOSTI
Roberta Trnjanca Mihanovića 9, 10110 Zagreb / OIB: 879502783661 / Tel: (01) 7007 007, Fax: (01) 7007 070 / www.hakom.hr

- za ostala naselja: podzemno i/ili nadzemno u zoni pješačkih staza ili zelenih površina;
- za međunarodno, magistralno i međumjesno povezivanje: podzemno slijedeći koridore prometnica ili željezničkih pruga. Izmimo kada je to moguće, samo radi bitnog skraćivanja trasa, koridor se može planirati i izvan koridora prometnica ili željezničkih pruga vodeći računa o pravu vlasništva.


Za izgrađenu elektroničku komunikacijsku infrastrukturu za pružanje javnih komunikacijskih usluga putem elektroničkih komunikacijskih vodova, planirati dogradnju, odnosno rekonstrukciju te eventualno proširenje radi implementacije novih tehnologija i/ili kolokacija odnosno potreba novih operatora, vodeći računa o pravu zajedničkog korištenja od strane svih operatora. Novu elektroničku komunikacijsku infrastrukturu za pružanje komunikacijskih usluga putem elektromagnetskih valova, bez korištenja vodova, odrediti planiranjem postave baznih stanica i njihovih antenskih sustava na antenskim prihvataima na izgrađenim građevinama i rešetkastim i/ili jednodijelovnim stupovima u gradovima, naseljima i izvan njih, bez detaljnog definiranja (točkastog označavanja) lokacija različitih za:

- gradove i gusto naseljena područja ili njihove dijelove i to posebno za brdovita i posebno za ravničasta područja;
- ostala naselja i to posebno za brdovita i posebno za ravničasta područja; vodeći računa o mogućnosti pokrivanja tih područja radijskim signalom koji će se emitirati radijskim sustavima smještenim na te antenske prihvate (zgrade i/ili stupove) uz načelo zajedničkog korištenja od strane svih operatora-koncesionara, gdje god je to moguće.

Prostorni planovi ne smiju sadržavati nazive tvrtki (operatora), uređaja i nazivlja kojima bi se moglo narušiti pravo na ravnopravno tržišno natjecanje. Podatke o postojećoj elektroničkoj komunikacijskoj infrastrukturi u zoni obuhvata plana kao i podatke o pokrivenosti područja radijskim signalom operatora pokretnih komunikacija, projektant-planer prikuplja od nadležnog ureda za katastar, operatora za pružanje elektroničkih komunikacijskih usluga uz uporabu radiofrekvencijskog spektra i operatora za pružanje elektroničkih komunikacijskih usluga putem elektroničkih komunikacijskih vodova. Popis u privitku. Prije prihvaćanja konačnog prijedloga PPU-a, nositelj izrade dužan je pribaviti mišljenje HAKOM-a.

Obavještavamo vas da HAKOM nije nadležan za davanje mišljenja o potrebi strateške procjene utjecaja na okoliš VII. Izmjena i dopuna Prostornog plana Zagrebačke županije.

S poštovanjem,



RAVNAATELJ
HRVATSKA REGULATORNA AGENCIJA
ZA MREŽNE DJELATNOSTI
Roberta Trnjanca Mihanovića 9
10110 Z A G R E B

Privitak (1)
1. Popis operatora
Dostaviti:
1. Naslova preporočeno

2

POPIS OPERATORA ZA PRUŽANJE ELEKTRONIČKIH KOMUNIKACIJSKIH USLUGA P. IT-EM ELEKTRONIČKIH KOMUNIKACIJSKIH VODOVA

Redni broj	Ime operatora	Adresa	Broj poslovnice	Broj telefona	Elektronička pošta
1	HRVATSKI TELEKOM d.d. Kupča 2	Marijane Tuđman HRT-poboljšanje@hrt.hr	10000 Zagreb	01-491 8658	Marijane.Tudman@hrt.hr
2	HRVATSKI TELEKOM d.d. Kupča 2	Vukovodca 19 HRT-poboljšanje@hrt.hr	21000 Srijem	021-331 803	Marijane.Tudman@hrt.hr
3	HRVATSKI TELEKOM d.d. Kupča 3	Nemodrog ulica 2b HRT-poboljšanje@hrt.hr	50000 Pazin	052-621 677	Marijane.Tudman@hrt.hr
4	HRVATSKI TELEKOM d.d. Kupča 4	K.A. Srećkovića 4b HRT-poboljšanje@hrt.hr	31000 Dujak	011-2313 124	Marijane.Tudman@hrt.hr
5	OPTIMA TELEKOM d.d. Vrnji put 1, Zagreb	Bani 79a, Zagreb HRT-poboljšanje@hrt.hr	10010 Zagreb	01-5554 459	Marijane.Tudman@hrt.hr
6	VIPnet d.o.o. Vrnji put 1, Zagreb	Vrnji put 1, Zagreb Web: vipnet.hr	10000 Zagreb	01-4691 884	Marijane.Tudman@hrt.hr

POPIS KONCESIONARA ZA PRUŽANJE ELEKTRONIČKIH KOMUNIKACIJSKIH USLUGA UZ EPITELNA SREĆKOVNA

Redni broj	Ime koncesionara	Adresa	Broj poslovnice	Broj telefona	Elektronička pošta
1.	TELE2 d.o.o. HRVATSKI TELEKOM d.d.	Ul. grada Vukovom 269d ZAGREB Roberta Frangosa Mihanovića 9 10 000 ZAGREB	MARIJANA GRUBEŠIĆ	tel: 01-6328 346 095/6328 346	marijana.grubesic@tele2.com
2.	VIPnet d.o.o.	Vrnji put 1 ZAGREB	IVO MILAT	tel: 01-4691 810 091-469 209	ivo.milat@vipnet.hr
3.	VIPnet d.o.o.	Vrnji put 1 ZAGREB	DAMIR DIJANIĆ	tel: 0217-4691 810 091-469 1810	d.dijanic@vipnet.hr

HRVATSKA AUTOCESTE
 Broj: 4211-100-363/18
 Zagreb, 27.02.2018.

**REPUBLIKA HRVATSKA
 ZAGREBAČKA ŽUPANIJA**
 Upravni odjel za prostorno uređenje,
 gradnju i zaštitu okoliša
 Ulica grada Vukovara 72/V
 10 000 Zagreb

PREDMET: VII. Izmjene i dopune Prostornog plana Zagrebačke županije sa strateškom procjenom dostava podataka

Vaša veza: Klasa: 350-02/17-01/14, Ur.broj: 238/1-18-01/4-18-12 od 16. veljače 2018.

Temeljem Vašeg poziva na dostavu zahtjeva i planskih smjernica za izradu VII. Izmjena i dopuna Prostornog plana Zagrebačke županije sa strateškom procjenom, Hrvatske autoceste d.o.o. Vam sukladno članku 90. Zakona o prostornom uređenju (Nre br. 153/13, 85/17) dostavljaju sljedeće smjernice koje je potrebno uvršiti u provedbene odredbe Plana:

- Budući da je sukladno Strategiji prostornog razvoja Republike Hrvatske od listopada 2017. godine te Odluci o Izradi VII. Izmjena i dopuna Prostornog plana Zagrebačke županije, predviđeno planiranje nove autoceste – nove zagrebačke obilaznice, potrebno je predvidjeti površinu (koridor) za smještaj predmetne autoceste. Širina planiranog koridora za smještaj autoceste unutar ili izvan građevinskog područja treba biti u skladu sa važećim Prostornim planom Zagrebačke županije (točka 1.3.8. kojom su definirane površine infrastrukturnih sustava). U prilogu dostavljamo preglednu situaciju zagrebačke obilaznice u dwg formatu, a koju smo već prethodno dostavili prilikom izrade V. Izmjena i dopuna Prostornog plana županije.
- Sukladno članku 55. Zakona o cestama (NN 84/11, 22/13, 54/13, 148/13 i 92/14), potrebno je osigurati zaštitni pojas autoceste koji se mjeri od vanjskog ruba zemljišnog pojasa autoceste, a iznosi minimalno 40 m sa svake strane. Unutar zaštitnog pojasa nije dozvoljeno planiranje nikakvih objekata visokogradnje (poslovnih, stambenih i drugih građevina).
- U zaštitnom pojasu autoceste mogu se planirati zaštitne zelene površine, locirati i izgraditi objekti niskogradnje (prometnice, pješačke i biciklističke staze, prilazi i parkirališta), te komunalna infrastrukturna mreža (telekomunikacije, elektroenergetika mreža i javna rasvjeta, plinoposkrba, vodoopskrba i odvodnja otpadnih voda, kanalizacija), a minimalna udaljenost istih od vanjskog ruba zemljišnog pojasa definira se ovisno o vrsti i namjeni niskogradnje, te ne može iznositi manje od 20m.
- Za svaki zahvat u prostoru od strane pravnih ili fizičkih osoba, a koji su planirani unutar zaštitnog pojasa autoceste ili na cestovnom zemljištu (polaganje TK kabela, priključak na TS, plinovod, prometnice, svjetla

javne rasvjete i drugi komunalni infrastrukturni priključci), potrebno je sukladno Zakonu o prostornom uređenju (NN br. 153/13, 65/17), odnosno Zakonu o postupanju u uvjetima gradnje radi poticanja ulaganja (NN 69/09, 128/10, 136/12, 76/13 i 153/13), podnijeti zahtjev za izdavanjem posebnih uvjeta gradnje i dostaviti na daljnje rješavanje Hrvatskim autocestama d.o.o.

- Sukladno članku 59. Zakona o cestama (NN 84/11, 22/13, 54/13, 148/13 i 92/14), zabranjuje se postavljanje svih vizualnih efekata koji mogu ometati pažnju vozača na autocesti (reklamni paneli, reklame na objektima visokogradnje i dr.) unutar zaštitnog pojasa autoceste, a koji je definiran navedenim zakonom i iznosi 100m. Objekti niskogradnje (prometnice i svjetla javne rasvjete) unutar zaštitnog pojasa moraju se projektirati na način da ne odvlaču pažnju i ne ugrožavaju sigurnost prometa na autocesti.
- Granice gospodarskih zona moraju se definirati na način da ne obuhvaćaju zemljište koje je u naravi javno dobro u općoj uporabi u vlasništvu Republike Hrvatske, a kojim upravlja Hrvatske autoceste d.o.o.
- U slučaju planiranja prometnih površina u blizini autoceste potrebno je predvidjeti ograde (zeleni pojas) protiv zasjajplivanja kako bi se u noćnim satima neutralizirao negativan utjecaj vozila na odvijanje prometa na autocesti.
- Obveza Investitora budućih objekata unutar zone obuhvata Plana, a koji se nalaze u blizini trase autoceste, je planiranje i izgradnja zidova za zaštitu od buke ukoliko se pokaže potreba za izvođenjem istih, sukladno članku 55. Zakonu o cestama (NN 84/11, 18/13, 22/13, 54/13, 148/13 i 92/14) te Zakonu o zaštiti od buke (NN 41/16).
- Molimo da se u zoni prekomjerne buke od autoceste ne planiraju nove stambene zone tj. građevinska područja zbog lošeg utjecaja autoceste na zdravlje stanovnika (ispušni plinovi, buka) te velikih troškova izgradnje barijera za zaštitu od buke. Podsjećamo da je sukladno europskoj Direktivi 2002/49/EZ o ocjenjivanju i upravljanju buke okoliša, potrebno raditi na smanjenju i kontroliranju buduće buke, posebice kroz prostorno planiranje. Također podsjećamo da je na web stranicama Hrvatskih autocesta (<http://hac.hr/hr/drustvena-odgovornost/zastita-od-buke>) dostupna Strateška karta buke, te Akcijski plan upravljanja bukom za autoceste u nadležnosti Hrvatskih autocesta, na kojima su vidljive zone uz autocestu na kojima je buka prekomjerna, te se stoga na njima ne preporuča planiranje novih građevinskih područja.

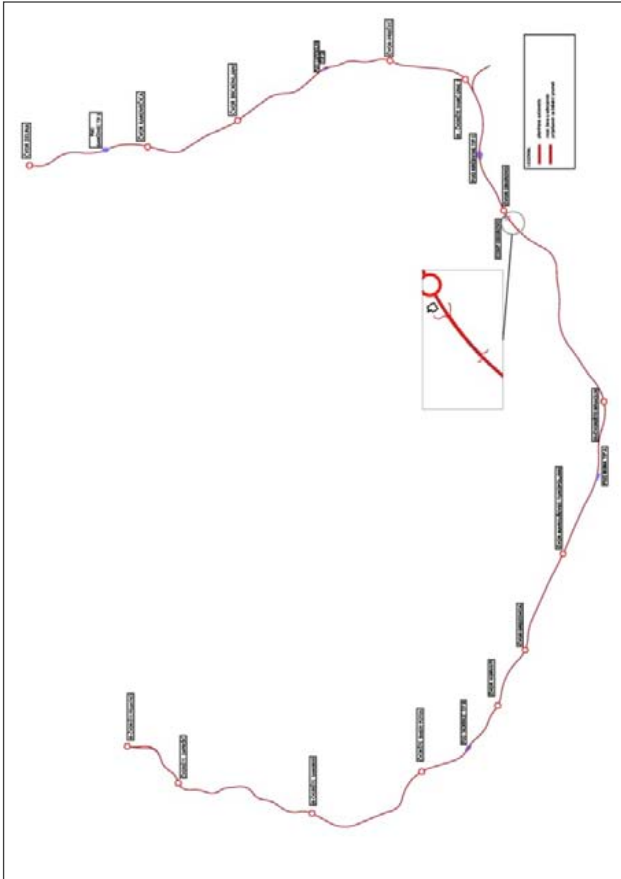
Sljedom navedenog prilikom izrade predmetnog Plana, potrebno je ugraditi gore navedene smjernice u tekstualni i grafički dio Plana.


Obzirom da je Uredbom o procjeni utjecaja zahvata na okoliš (NN 61/14 i 3/17) za gradnju autocesta propisana obveza procjene utjecaja zahvata na okoliš i ekološku mrežu, smatramo da bi Strateškom studijom utjecaja na okoliš VII. Izmjena i dopuna Prostornog plana Zagrebačke županije bilo potrebno obuhvatiti i trasu nove zagrebačke obilaznice.

S poštovanjem,

Direktor:
 dr.sc. Boris Huzjan, dipl.ing.dr.

Prilog:
 CD – Nova zagrebačka obilaznica, pregledna situacija




Republika Hrvatska
MINISTARSTVO UNUTARNJIH POSLOVA
POLICIJSKA UPRAVA ZAGREBAČKA
SEKTOR UPRAVNIH I INSPEKCIJSKIH POSLOVA
Inspektorat unutarnjih poslova

(70)

Broj: 511-19-25/1-1863/1-2018
Zagreb, 23. veljača 2018.

Zagrebačka županija
Upravni odjel za prostorno uređenje, gradnju i zaštitu okoliša

Ulica grada Vukovara 72/V
10000 Zagreb


PREDMET: VII. Izmjene i dopune Prostornog plana Zagrebačke županije sa strateškom procjenom -mišljenje, daje se

Veza Vaš broj: Klasa: 350-02/17-01/14, Ur. br: 238/1-18-01/4-18-12 od 16.02.2018.

Navedenim podneskom zatražili ste mišljenje za potrebe izrade predmetnog plana sa strateškom procjenom.

Obavještavam vas da je za uređenje i oblikovanje prostora iz djelokruga zaštite od požara potrebno predvidjeti sljedeće:

- Osigurati vatrogasne prilaze i površine za operativni rad vatrogasne tehnike u skladu s odredbama Pravilnika o uvjetima za vatrogasne pristupe (N.N. br. 35/94, 55/94 i 142/03).
- Osigurati potrebne količine vode za gašenje požara u skladu s odredbama Pravilnika o hidrantskoj mreži za gašenje požara (N.N. broj 8/06).

OVLAŠTEN ZA OBAVLJANJE POSLOVA
VOĐITELJA INSPEKTORATA

Mladen Vlačić

1. REPUBLIKA HRVATSKA		2. ZAGREBAČKA ŽUPANIJA	
Upravni odjel za prostorno uređenje, gradnju i zaštitu okoliša		Upravni odjel za prostorno uređenje, gradnju i zaštitu okoliša	
Datum: 23. 2. 2018		Org. jed.	
Klasa: 350-02/17-01/14		Prih. Vrij.	
Ured: 511-18-29			

REPUBLIKA HRVATSKA
ZAGREBAČKA ŽUPANIJA
 Upravni odjel za prostorno uređenje, gradnju i zaštitu okoliša

Primljeno: 6. 1. 2018		Org. jed.	
Klasifikacijski oznaka: 350-02/17-01/14		Prih. Vrij.	
Lokacijski broj: 3373 18-29			

plinacro d.o.o.

REPUBLIKA HRVATSKA
ZAGREBAČKA ŽUPANIJA
Upravni odjel za prostorno uređenje, gradnju i zaštitu okoliša

Ulica grada Vukovara 72/V
10 000 Zagreb

PREDMET: VII. izmjene i dopune Prostornog plana uređenja Zagrebačke županije s strateškom procjenom -dostava podataka i zahtjeva

Poštovani,

nastavno na Vaš dopis Klasa: 350-02/17-01/14, Urbroj: 238/1-18-01/4-18-12, od 25.01.2018. dostavljamo Vam podatke i zahtjeve Plinacro.

Na području Zagrebačke županije Plinacro d.o.o. upravlja sljedećim objektima:

- magistralni plinovodi DN 700, radnog tlaka 75 bar: Lučko-Ivanja Reka i Zagreb-Karlovac i DN 600 Zagreb istok-Kutina
- magistralni plinovodi DN 500, radnog tlaka 50 bar: Ivanič-Zagreb, Zabok-Zaprešić, Ivanič-Kutina, Zagreb zapad-istok, Zaprešić-Podsused
- ostali magistralni plinovodi radnog tlaka 50 bar: Zagreb jug – Velika Gorica DN 400 i DN 300, Ivanič-Kutina DN 350, Budrovac-Ivanič DN 300, Ivanič-Zagreb DN 250, Konjčičina-Sveti Ivan Zelina DN 200, Autoput-MRS Dugo Selo DN 150, Ivanič-MRS Ivanič i DN 150, Ivanič-Posavski Bregi DN 150, Žabno-Vrbovec-Dubrava DN 150, spojni plinovod za MRS Zaprešić, Ivanič Grad-MRS Čaginec DN 80, Autoput-MRS Rugvica DN 80, odvojni plinovod za MRS Trstenik DN 80 i spojni plinovod za MRS Novoselec DN 80
- nadzemni objekti (MRS - mjerno redukcijaska stanica i UMS - ulazna mjerna stanica): MRS: Čabdin, Graberje, Gradec, Gradečki Pavlovac, Haganj, Ivanič Grad I, Ivanič Grad II, Ivanič Grad III, Ivanja Reka, Jakovlje, Kloštar Ivanič, Križ, Novoselec, Ruvgica, Sveti

PLINACRO D.O.O. - SAVSKA BIA 1 10 000 ZAGREB - HRVATSKA (TEL) +385 1 8261777 - (FAX) +385 1 8261778
 8801724 PLINACRO@PLINACRO.HR
 UPISANO U SUDSKI REGISTAR TRGOVAČKOG SUDA U ZAGREBU POD MBŠ: 88816171; OIB: 8840193738
 IZKOS: TEMELJNO KAPITALA: 912.000,00 EUR; KUNA UPLAĆEN U GUELOSTI
 UPRAVA DRUŠTVA: PREDsjednik UPRAVE: IVICA ARAB, ČLANICA UPRAVE: DARJA KRSTICEVIĆ, ČLAN UPRAVE: VEJSLAV ŠTROMIĆ
 SWIFT: PRIZORNE; IBAN: HR0224000110003974; PRIVREDNA BANKA ZAGREB D.O.
 SWIFT: ZABRABZ; IBAN: HR0224000110003974; ZAGREBAČKA BANKA D.O.
 SWIFT: HRZBHR33; IBAN: HR4023000110003974; HRVATSKA POŠTANSKA BANKA D.O.
 SWIFT: HREBHR33; IBAN: HR0224000110003974; ERSTE STEIERMARKISCHE BANK D.O.
 SWIFT: HANB3333; IBAN: HR0224000110003974; ADIOIO BANK D.O.
 SWIFT: FAZCIB22; IBAN: HR0224000110003974; PARTNER BANKA D.O.
 SWIFT: SDBZHR33; IBAN: HR0224000110003974; SPLITSKA BANKA D.O.

Ivan Zelina, Trstenik, Vrbovec, Zagreb jug, Zagreb Zapad (Podsused), Zaprešić i UMS Etan, UMS/MRS Dugo Selo, UMS/MRS Posavski Bregi.

Planom razvoja plinskog transportnog sustava planirana je izgradnja magistralnih plinovoda Zabok – Lučko DN 700/75, Karlovac – Lučko DN 500/75, Spojni plinovoda za MRS Dugo Selo II i nadzemni objekt MRS Dugo Selo II za koje su ishodene lokacijske dozvole. Ovim planom potrebno je predvidjeti i prijedlog izmještanja dijela spojnog plinovoda za MRS Zaprešić.

U tekstualni dio plana „Odredbе za provođenje“, potrebno je uvrstiti sljedeće:

„Planirani magistralni plinovod za koji je ishodena lokacijska dozvola je u prostornom planu određen koridorom od 60 metara. Konačna trasa magistralnog plinovoda i pratećih nadzemnih objekata odredit će se prilikom projektiranja gdje će se voditi računa o prostornim planovima i postojećoj infrastrukturi, od nadležnih tijela ishodit će se posebni uvjeti gradnje, provest će se precizne geodetske i geološke izmjere, primijeniti tehnološke inovacije, uzeti u obzir utjecaj zahvata na okoliš, krajobrazne te kulturne vrijednosti (arheologija) i po potrebi provesti dodatna istraživanja. Iznimno su dopuštena pojedinačna odstupanja od planiranog koridora u slučajevima nemogućnosti polaganja plinovoda na određenim lokalitetima koji su pod određenim režimima zaštite ili iz krajobraznih, kulturnih, geoloških, tehničkih, sigurnosnih i ostalih razloga. Moguća odstupanja u pogledu rješenja trase odnosno koridora magistralnog plinovoda te lokacije i dimenzije njemu pripadajućih nadzemnih objekata, utvrđenih ovim Planom, neće se smatrati izmjenama Plana.

Za postojeće magistralne plinovode (kao i one koji imaju pravovaljanu lokacijsku odnosno Građevinsku dozvolu, a još nisu izgrađeni) nužno je primjenjivati Čl. 8. i 9. Pravilnika o tehničkim uvjetima i normativima za siguran transport tekućih i plinovitih ugljikovodika magistralnim naftovodima i plinovodima te naftovodima i plinovodima za međunarodni transport (Sl. list, br. 26/85) koji, između ostalog, podrazumijeva zaštitni koridor magistralnog plinovoda koji iznosi 30 metara lijevo i desno od osi plinovoda u kojem je zabranjena gradnja objekata namijenjenih za stanovanje ili boravak ljudi. Za sve zahvate u prostoru vezane uz gradnju u blizini plinovoda, nužno je zatražiti posebne uvjete gradnje od upravitelja voda.“

Prilikom izrade strateške procjene utjecaja predmetnog plana na okoliš potrebno je obuhvatiti navedene objekte i njihove koridore te uzeti u obzir uvjete iz navedenog pravilnika.


U prilogu vam dostavljamo georeferencirane vektorske podatke, dwg format u HDKS (HTRS96).


S poštovanjem,

Rukovoditelj
Službe razvoja i investicija
Hrvoje Krhen, dipl. ing.

Direktor Sektora održavanja
i razvoja transportnog sustava
Vaclav Hlavaty, dipl. ing.

Prilog: - CD - kao u tekstu


 d.o.o. - Zagreb



ODAŠILJAČI I VEZE d.o.o.
Ulica grada Vukovara 269/II, HR-10 000 Zagreb
tel. +385 1 618 6000, fax: +385 1 618 6100, www.oiv.hr

100

Zagreb, 28. veljače 2018. godine

Ur. broj: 559947 JC

Val znak: KLASA: 350-02/17-01/14
URBROJ: 238/1-18-01/4-18-12

ZAGREBAČKA ŽUPANIJA
Upravni odjel prostorno uređenje,
gradnju i zaštitu okoliša

Ulica grada Vukovara 72/V
10000 Zagreb

PREDMET: VII. izmjene i dopune Prostornog plana Zagrebačke županije sa strateškom procjenom dostava zahtjeva za izradu prostornog plana


Poštovani,

vezano uz vaš dopis od 16. veljače 2018. godine u privitku vam dostavljamo ažurirane podatke o elektroničkoj komunikacijskoj infrastrukturi kojom upravljaju ili se koriste Odašiljači i veze d.o.o. na području Zagrebačke županije. Podaci su razvrstani u tri privitke:

Privitak 1: Odašiljački objekti OIV-a, aktivni i planirani
Privitak 2: Popis radijskih koridora mikrovalnih veza
Privitak 3: OIV telekomunikacijske veze – Deanevec

Molimo vas, u skladu s dostavljenim podacima, ucrtate navedene odašiljačke lokacije, koridore mikrovalnih veza te trase svjetlovodnih i modulacijskog kabela.

S poštovanjem,





Mihael Jančić, dipl.ing.el.
Direktor Sektora za razvoj radijskih i prijenosnih mreža

Privitak 1: Odašiljački objekti OIV-a, aktivni i planirani
Privitak 2: Popis radijskih koridora mikrovalnih veza
Privitak 3: OIV telekomunikacijske veze – Deanevec

REPUBLIKA HRVATSKA
ZAGREBAČKA ŽUPANIJA
Upravni odjel za prostorno uređenje, gradnju i zaštitu okoliša

Prijemno: 05. 03. 2018
Klasifikacijski oznaka: 13 D - 0 / 11 / 01 / 15
Lučionik: 315 - 11 - 1 G

Org. jed. _____
Pri. _____
Vid. _____

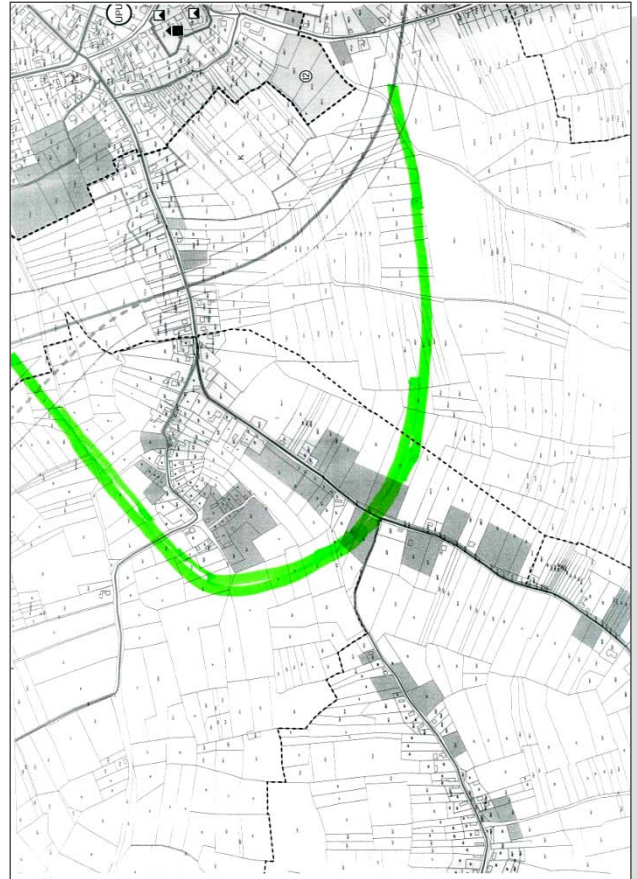
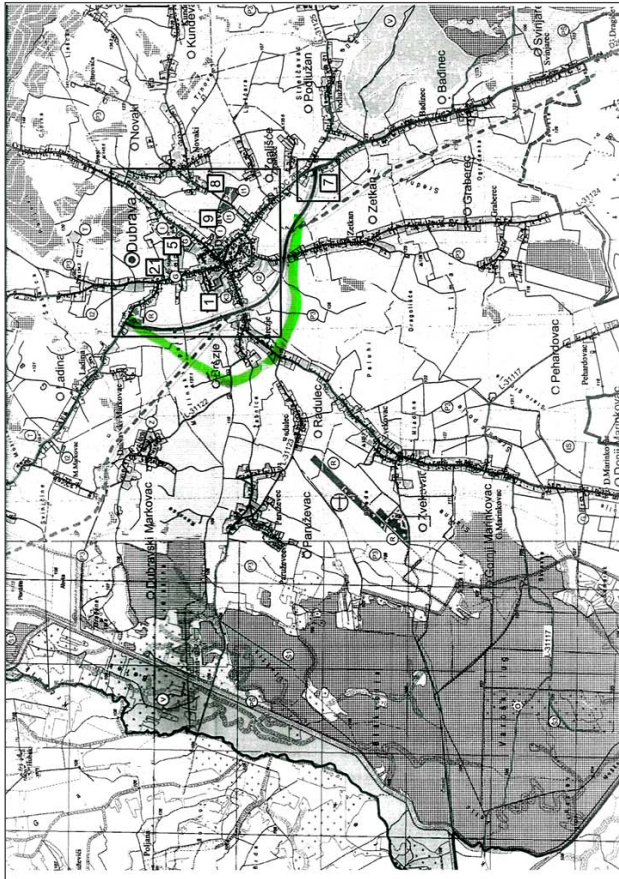
Odašiljački objekti OIV-a, aktivni i planirani


Lokacija	Nadmorska visina (m/nm)	Lat WGS demissis	Lon WGS demissis	HTRS N	HTRS E	aktivna/planska
1. BLAŠKOVEC	195	45°54'49.2"	16°11'26.4"	5086029	476002	aktivna
2. DEANOVEC	106	45°41'59.5"	16°28'26.7"	5062220	497982	aktivna
3. GRADANCI I	180	45°49'32.4"	15°38'58.8"	5076553	439931	plan
4. GRADANCI II	190	45°49'15.2"	15°38'35.7"	5076027	434426	plan
5. JAREČIĆ	830	45°44'31.4"	15°36'17.2"	5067296	430336	aktivna
6. KOSTANEVAC	260	45°42'08.7"	15°28'18.6"	5063019	419938	aktivna
7. KRŽ	460	45°42'57.2"	15°25'48.6"	5064558	416711	plan
8. KUPČINA	403	45°43'41.2"	15°25'41.3"	5065919	416574	plan
9. LIPOVEC	478	45°45'32.9"	15°37'30.2"	5069181	431936	plan
10. MEDVEN DRAGA	198	45°41'25.2"	15°29'52.3"	5061651	421947	plan
11. NESPEŠ	235	45°55'49.3"	16°12'00.0"	5087881	476735	aktivna
12. RUDE ČINEC	283	45°46'04.5"	15°40'31.6"	5070115	458688	aktivna
13. RUDE MACKOVČE	307	45°46'21.1"	15°41'22.3"	5070615	438968	plan
14. SMERUVIŠĆE	243	45°47'06.1"	15°38'34.1"	5072042	433349	plan
15. SOŠICE	553	45°44'51.1"	15°23'02.0"	5068123	413159	plan
16. SVETA NEDELJA	300	45°47'18.4"	15°46'03.5"	5072326	443058	aktivna

27.2.2018

Popis radijskih koridora mikrovalnih veza

Red. br. veze	Nad. objekta 1	WGS N	WGS E	HTRS N	HTRS E	Nadm. visina (m)	Nadm. objekta 2	WGS N	WGS E	HTRS N	HTRS E	Nadm. visina (m)	Vrsta radij. veze
1	Starije	45°38'52.2"	15°36'31.8"	5068553,108	421768,027	102	Ervenaca	46°11'08.9"	15°52'23.2"	5114479	488252,4	521	aktivna
2	Starije	45°38'52.2"	15°36'31.8"	5068553,108	421768,027	102	Ervenaca	46°11'08.9"	15°52'23.2"	5114479	488252,4	521	aktivna
3	Starije	45°38'52.2"	15°36'31.8"	5068553,108	421768,027	102	Ervenaca	46°11'08.9"	15°52'23.2"	5114479	488252,4	521	aktivna
4	Starije	45°38'52.2"	15°36'31.8"	5068553,108	421768,027	102	Ervenaca	46°11'08.9"	15°52'23.2"	5114479	488252,4	521	aktivna
5	Starije	45°38'52.2"	15°36'31.8"	5068553,108	421768,027	102	Ervenaca	46°11'08.9"	15°52'23.2"	5114479	488252,4	521	aktivna
6	Starije	45°38'52.2"	15°36'31.8"	5068553,108	421768,027	102	Ervenaca	46°11'08.9"	15°52'23.2"	5114479	488252,4	521	aktivna
7	Starije	45°38'52.2"	15°36'31.8"	5068553,108	421768,027	102	Ervenaca	46°11'08.9"	15°52'23.2"	5114479	488252,4	521	aktivna
8	Starije	45°38'52.2"	15°36'31.8"	5068553,108	421768,027	102	Ervenaca	46°11'08.9"	15°52'23.2"	5114479	488252,4	521	aktivna
9	Starije	45°38'52.2"	15°36'31.8"	5068553,108	421768,027	102	Ervenaca	46°11'08.9"	15°52'23.2"	5114479	488252,4	521	aktivna
10	Starije	45°38'52.2"	15°36'31.8"	5068553,108	421768,027	102	Ervenaca	46°11'08.9"	15°52'23.2"	5114479	488252,4	521	aktivna
11	Starije	45°38'52.2"	15°36'31.8"	5068553,108	421768,027	102	Ervenaca	46°11'08.9"	15°52'23.2"	5114479	488252,4	521	aktivna
12	Starije	45°38'52.2"	15°36'31.8"	5068553,108	421768,027	102	Ervenaca	46°11'08.9"	15°52'23.2"	5114479	488252,4	521	aktivna
13	Starije	45°38'52.2"	15°36'31.8"	5068553,108	421768,027	102	Ervenaca	46°11'08.9"	15°52'23.2"	5114479	488252,4	521	aktivna
14	Starije	45°38'52.2"	15°36'31.8"	5068553,108	421768,027	102	Ervenaca	46°11'08.9"	15°52'23.2"	5114479	488252,4	521	aktivna
15	Starije	45°38'52.2"	15°36'31.8"	5068553,108	421768,027	102	Ervenaca	46°11'08.9"	15°52'23.2"	5114479	488252,4	521	aktivna
16	Starije	45°38'52.2"	15°36'31.8"	5068553,108	421768,027	102	Ervenaca	46°11'08.9"	15°52'23.2"	5114479	488252,4	521	aktivna
17	Starije	45°38'52.2"	15°36'31.8"	5068553,108	421768,027	102	Ervenaca	46°11'08.9"	15°52'23.2"	5114479	488252,4	521	aktivna
18	Starije	45°38'52.2"	15°36'31.8"	5068553,108	421768,027	102	Ervenaca	46°11'08.9"	15°52'23.2"	5114479	488252,4	521	aktivna
19	Starije	45°38'52.2"	15°36'31.8"	5068553,108	421768,027	102	Ervenaca	46°11'08.9"	15°52'23.2"	5114479	488252,4	521	aktivna
20	Starije	45°38'52.2"	15°36'31.8"	5068553,108	421768,027	102	Ervenaca	46°11'08.9"	15°52'23.2"	5114479	488252,4	521	aktivna
21	Starije	45°38'52.2"	15°36'31.8"	5068553,108	421768,027	102	Ervenaca	46°11'08.9"	15°52'23.2"	5114479	488252,4	521	aktivna
22	Starije	45°38'52.2"	15°36'31.8"	5068553,108	421768,027	102	Ervenaca	46°11'08.9"	15°52'23.2"	5114479	488252,4	521	aktivna
23	Starije	45°38'52.2"	15°36'31.8"	5068553,108	421768,027	102	Ervenaca	46°11'08.9"	15°52'23.2"	5114479	488252,4	521	aktivna
24	Starije	45°38'52.2"	15°36'31.8"	5068553,108	421768,027	102	Ervenaca	46°11'08.9"	15°52'23.2"	5114479	488252,4	521	aktivna
25	Starije	45°38'52.2"	15°36'31.8"	5068553,108	421768,027	102	Ervenaca	46°11'08.9"	15°52'23.2"	5114479	488252,4	521	aktivna
26	Starije	45°38'52.2"	15°36'31.8"	5068553,108	421768,027	102	Ervenaca	46°11'08.9"	15°52'23.2"	5114479	488252,4	521	aktivna
27	Starije	45°38'52.2"	15°36'31.8"	5068553,108	421768,027	102	Ervenaca	46°11'08.9"	15°52'23.2"	5114479	488252,4	521	aktivna
28	Starije	45°38'52.2"	15°36'31.8"	5068553,108	421768,027	102	Ervenaca	46°11'08.9"	15°52'23.2"	5114479	488252,4	521	aktivna
29	Starije	45°38'52.2"	15°36'31.8"	5068553,108	421768,027	102	Ervenaca	46°11'08.9"	15°52'23.2"	5114479	488252,4	521	aktivna
30	Starije	45°38'52.2"	15°36'31.8"	5068553,108	421768,027	102	Ervenaca	46°11'08.9"	15°52'23.2"	5114479	488252,4	521	aktivna
31	Starije	45°38'52.2"	15°36'31.8"	5068553,108	421768,027	102	Ervenaca	46°11'08.9"	15°52'23.2"	5114479	488252,4	521	aktivna
32	Starije	45°38'52.2"	15°36'31.8"	5068553,108	421768,027	102	Ervenaca	46°11'08.9"	15°52'23.2"	5114479	488252,4	521	aktivna
33	Starije	45°38'52.2"	15°36'31.8"	5068553,108	421768,027	102	Ervenaca	46°11'08.9"	15°52'23.2"	5114479	488252,4	521	aktivna
34	Starije	45°38'52.2"	15°36'31.8"	5068553,108	421768,027	102	Ervenaca	46°11'08.9"	15°52'23.2"	5114479	488252,4	521	aktivna
35	Starije	45°38'52.2"	15°36'31.8"	5068553,108	421768,027	102	Ervenaca	46°11'08.9"	15°52'23.2"	5114479	488252,4	521	aktivna
36	Starije	45°38'52.2"	15°36'31.8"	5068553,108	421768,027	102	Ervenaca	46°11'08.9"	15°52'23.2"	5114479	488252,4	521	aktivna
37	Starije	45°38'52.2"	15°36'31.8"	5068553,108	421768,027	102	Ervenaca	46°11'08.9"	15°52'23.2"	5114479	488252,4	521	aktivna
38	Starije	45°38'52.2"	15°36'31.8"	5068553,108	421768,027	102	Ervenaca	46°11'08.9"	15°52'23.2"	5114479	488252,4	521	aktivna
39	Starije	45°38'52.2"	15°36'31.8"	5068553,108	421768,027	102	Ervenaca	46°11'08.9"	15°52'23.2"	5114479	488252,4	521	aktivna
40	Starije	45°38'52.2"	15°36'31.8"	5068553,108	421768,027	102	Ervenaca	46°11'08.9"	15°52'23.2"	5114479	488252,4	521	aktivna
41	Starije	45°38'52.2"	15°36'31.8"	5068553,108	421768,027	102	Ervenaca	46°11'08.9"	15°52'23.2"	5114479	488252,4	521	aktivna
42	Starije	45°38'52.2"	15°36'31.8"	5068553,108	421768,027	102	Ervenaca	46°11'08.9"	15°52'23.2"	5114479	488252,4	521	aktivna
43	Starije	45°38'52.2"	15°36'31.8"	5068553,108	421768,027	102	Ervenaca	46°11'08.9"	15°52'23.2"	5114479	488252,4	521	aktivna
44	Starije	45°38'52.2"	15°36'31.8"	5068553,108	421768,027	102	Ervenaca	46°11'08.9"	15°52'23.2"	5114479	488252,4	521	aktivna
45	Starije	45°38'52.2"	15°36'31.8"	5068553,108	421768,027	102	Ervenaca	46°11'08.9"	15°52'23.2"	5114479	488252,4	521	aktivna
46	Starije	45°38'52.2"	15°36'31.8"	5068553,108	421768,027	102	Ervenaca	46°11'08.9"	15°52'23.2"	5114479	488252,4	521	aktivna
47	Starije	45°38'52.2"	15°36'31.8"	5068553,108	421768,027	102	Ervenaca	46°11'08.9"	15°52'23.2"	5114479	488252,4	521	aktivna
48	Starije	45°38'52.2"	15°36'31.8"	5068553,108	421768,027	102	Ervenaca	46°11'08.9"	15°52'23.2"	5114479	488252,4	521	aktivna
49	Starije	45°38'52.2"	15°36'31.8"	5068553,108	421768,027	102	Ervenaca	46°11'08.9"	15°52'23.2"	5114479	488252,4	521	aktivna
50	Starije	45°38'52.2"	15°36'31.8"	5068553,108	421768,027	102	Ervenaca	46°11'08.9"	15°52'23.2"	5114479	488252,4	521	aktivna
51	Starije	45°38'52.2"	15°36'31.8"	5068553,108	421768,027	102	Ervenaca	46°11'08.9"	15°52'23.2"	5114479	488252,4	521	aktivna
52	Starije	45°38'52.2"	15°36'31.8"	5068553,108	421768,027	102	Ervenaca	46°11'08.9"	15°52'23.2"	5114479	488252,4	521	aktivna
53	Starije	45°38'52.2"	15°36'31.8"	5068553,108	421768,027	102	Ervenaca	46°11'08.9"	15°52'23.2"	5114479	488252,4	521	aktivna
54	Starije	45°38'52.2"	15°36'31.8"	5068553,108	421768,027	102	Ervenaca	46°11'08.9"	15°52'23.2"	5114479	488252,4	521	aktivna
55	Starije	45°38'52.2"	15°36'31.8"	5068553,108	421768,027	102	Ervenaca	46°11'08.9"	15°52'23.2"	5114479	488252,4	521	aktivna
56	Starije	45°38'52.2"	15°36'31.8"	5068553,108	421768,027	102	Ervenaca						





Hrvatske ceste d.o.o.
za upravljanje, gradnju i održavanje državnih cesta

adresa: Virovitička 3, 10000 Zagreb, Hrvatska
tel.: 385 1 4222 555
e-mail: javnost@hrvatske-ceste.hr
website: www.hrvatske-ceste.hr

Proj. broj: **03-03-2018**
Klasifikacijski oznaka: **11/07-06/17-02/14** Otp. jed.
Usvojen dan: **27.9.17/31** Pril. Vrij.

SEKTOR ZA RAZVOJ I STRATEŠKO PLANIRANJE
Odjel za razvoj i planiranje
KLASA: 350-02/2018-1/53
URBROJ: 345-211/517-2018-2/TZ
Zagreb, 05.03.2018. god.

REPUBLIKA HRVATSKA
ZAGREBAČKA ŽUPANIJA
Upravni odjel za prostorno uređenje, gradnju i zaštitu okoliša
Ulica grada Vukovara 72/V
10 000 ZAGREB

Predmet: VII. izmjene i dopune Prostornog plana Zagrebačke županije sa strateškom procjenom podaci

Vašim dopisom klase: 350-02/17-01/14, ur. broj: 238/1-18-01/4-18-12 od 16.02.2018. godine, zatražili ste podatke i planske dokumente iz našeg djelokruga rada za potrebe izrade VII. Izmjena i dopuna Prostornog plana Zagrebačke županije, te naše mišljenje o sadržaju i razini obuhvata podataka koji se moraju obraditi u strateškoj studiji koja se izrađuje u postupku donošenja predmetnog Plana.

U skladu s člankom 92. Zakona o prostornom uređenju („Narodne novine“ broj 153/13, 65/17) i člankom 82. Zakona o cestama („Narodne novine“ broj 84/11, 22/13, 54/13, 148/13, 92/14) Hrvatske ceste d.o.o. dužne su dati podatke, propise i dokumente za izradu prostorno-planske dokumentacije za područje cestovne infrastrukture državnog značenja.

Temeljem Odluke o razvrstavanju javnih cesta („Narodne novine“ broj 103/17 i 17/18) područjem Zagrebačke županije prolaze sljedeće državne ceste:

- DC1: Gornji Macelj (A2) – Krapina – Zagreb – Karlovac – Gračac – Knin – Brnaze – Split (D8)
- DC3: G.P. Gorican (gr. R. Madarske) – Čakovec – Varaždin – Breznički Hum – Zagreb – Karlovac – Rijeka (D8)
- DC10: Čvoriste Sv. Helena (A4) – čvoriste Dubrava – čvoriste Gradec – Križevci – Koprivnica – G.P. Gola (gr. R. Madarske)
- DC12: Čvoriste Vrbovec 2 (D10) – Bjelovar – Virovitica – G.P. Terezino Polje (gr. R. Madarske)
- DC26: Čvoriste Dubrava (D10) – Čazma – Garešnica – Dežanovac – Daruvar (D5)
- DC28: Čvoriste Gradec (D10) – Bjelovar – V. Zdeneci (D5)
- DC30: Velika Kosnica (NC 311670) – čvoriste Kosnica (A3) – V. Gorica – Petrinja – Hrv. Kostajnica – G.P. Hrv. Kostajnica (gr. BiH)
- DC31: V. Gorica (D30) – Pokupsko – G. Vidiševac – D6

Sud upisa: Trigovački sud u Zagrebu, MBS: 080391653, MB: 1554972, OIB: 55545787885, Upravni temeljni kapital: 107.384.800,00 kn
IBAN: HR67 234000911000319021 kod Privredne banke Zagreb d.d.
Uprava: Josip Škorić, predsjednik Uprave, Alen Levenić, član Uprave, Nikša Korjedić, član Uprave

- DC36: Karlovac (D1) – Pokupsko – Sisak – Popovača (Ž3124)
- DC43: Durdevac (D2) – Bjelovar – Čazma – čvoriste Ivančić Grad (A3)
- DC225: G.P. Harmica (gr. R. Slovenije) – Brdovec – čvoriste Zaprešić (A2)
- DC231: G.P. Bregana Naselje (gr. R. Slovenije) – Samobor – čvoriste Sv. Nedelja (A3)
- DC310: Jastrebarsko (D1) – čvoriste Jastrebarsko (A1)
- DC408: Zračna luka »Pleso« – D30
- DC430: D30 – Zračna luka »dr. Franjo Tuđman«
- DC536: Čvoriste Buševac (A11) – Buševac (D30)
- DC540: Konjščina (D24) – Jertovec – Beloslavec – Bedenica – Komin (D3)
- DC543: Klinča Sela (D1) – čvoriste Donja Zdenčina (A1)
- DC544: Čvoriste Farkaševac (D12) – Farkaševac – Rajić – Gudovac – Bjelovar (D43)

Izmjene i dopune PPŽ-a potrebno je uskladiti sa važećim razvrstavanjem javnih cesta, a na kartografskim prikazima potrebno je postojeće državne ceste označiti jednom grafikom, dok planirane državne ceste treba označiti drugačijom grafikom (isprekidana linija).

Za planirane priključke na državne ceste ili rekonstrukciju postojećih priključaka potrebno je izraditi projektnu dokumentaciju u skladu s Pravilnikom o uvjetima za projektiranje i izgradnju priključaka i prilaza na javni cestu („Narodne novine“ broj 95/14) te ishoditi suglasnost Hrvatskih cesta d.o.o. u skladu s člankom 51. Zakona o cestama („Narodne novine“ broj 84/11, 22/13, 54/13, 148/13, 92/14).

U cilju zaštite državnih cesta potrebno je poštivati zaštitni pojas uz ceste u skladu s člankom 55. Zakona o cestama („Narodne novine“ broj 84/11, 22/13, 54/13, 148/13, 92/14).

Navedeno je potrebno upisati u Odredbu za provođenje PPU-a.

Na području Zagrebačke županije planirane su sljedeće ceste državnog značenja:

Državna cesta čvor Donja Zdenčina (A1) - Most na Kupu kod Lasinje

Izmještanje državne ceste D36: Gradec Pokupski - Lijevo Središće

Izmještanje državne ceste D225 od Zaprešića do Harmice (obilaznica Zaprešića)

Čvor Bobovica (A3) - Prigorje Brdovečko sa mostom preko rijeke Save

Spojna cesta od obilaznice Vrbovec (D10) do Ivanić Grada (D43)

Brza cesta D12: dionica Farkaševac - Bjelovar

Potrebno je čuvati koridore navedenih planiranih cesta (državne ceste u širini od 75 m, a brze ceste u širini od 150 m). Postojeće i planirane državne ceste na području Zagrebačke županije šaljem vam u prilogu.

U skladu s člankom 9. Uredbe i strateškoj procjeni utjecaja strategije, plana i programa na okoliš („Narodne novine“ broj: 03/17) Hrvatske ceste d.o.o. dužne su dati svoje mišljenje o sadržaju i razini obuhvata podataka vezanih za područje cestovne infrastrukture državnog značenja koje je potrebno obraditi u strateškoj studiji.

U okviru izrade studijske i projekčne dokumentacije, a temeljem Zakona o zaštiti okoliša (N.N. 80/13) i Uredbe o procjeni utjecaja zahvata na okoliš (N.N. 61/14) za sve planirane državne ceste izrađene su ili će se izraditi studije o utjecaju na okoliš, te ishoditi rješenja o prihvatljivosti zahvata za okoliš.

Mjere zaštite okoliša iz ishodnih Rješenja potrebno je uvažiti u strateškoj studiji. Ukoliko se Planom planiraju dodatni koridori državnog značenja potrebno je istražiti njihov utjecaj na okoliš te obraditi podatke u strateškoj studiji.

S poštovanjem,

Direktor Sektora:
Tomislav Cvetko, dipl.ing.grad.

Privatnik:
-Kao u tekstu
Co:
-Pismohrana

ONAF JADRANSKI NAFTOVOD dioničko društvo
Mramrenka cesta 24, HR-10000 Zagreb, PP 300
Išetak: +385 (0)1 3039-800, fax: +385 (0)1 3039-482
OIB: 687872295, e-mail: jna@onaf.hr, www.onaf.hr

SEKTOR RAZVOJA I INVESTICIJA Zagreb, 06. ožujka 2018.
Naš znak i broj: 1-24-111/18
Vaš znak i broj: 350-02/17-01/14
Ur.br: 238/1-18-014-18-12

**REPUBLIKA HRVATSKA
ZAGREBAČKA ŽUPANIJA**
Upravni odjel za prostorno uređenje,
gradnju i zaštitu okoliša

Ulica grada Vukovara 72/V
10000 Zagreb

PREDMET: VII Izmjene i dopune Prostornog plana Zagrebačke županije
- podaci, dostavlja se

Temeljem Vašeg zahtjeva, dostavljamo Vam podatke o trasama i planovima tvrtke JANAF d.d. na području Zagrebačke županije, u svrhu izrade predmetnih izmjena i dopuna plana, a u skladu s grafičkim podacima u prilogu.

U postojećem koridoru Jadranskog naftovoda dionica Sisak – Virje – Gola, planirani su sljedeći cjevovodi:

- cjevovod u svrhu proširenja kapaciteta
- višenamjenski međunarodni produktovod za naftne derivate, u svrhu povezivljanja proizvođača i potrošača produktovodima kao najsigurnijim načinom transporta nafte i njenih derivata

Produktovodi se također planiraju graditi u novoplaniranom koridoru Terminal Žitnjak - Sisak, koji se proteže paralelno s koridorom autoceste Zagreb-Sisak.

Zadržavaju se ograničenja prostornih intervencija koje je potrebno unijeti u predmetni plan:

- zaštitna zona naftovoda je 100 m lijevo i desno od osi cjevovoda
- zona opasnosti, unutar koje je zabranjena svaka gradnja bez suglasnosti vlasnika cjevovoda, iznosi 30 m lijevo i desno od osi cjevovoda

Za upite tijekom izrade plana, možete se obratiti na tel: 01/3039-477,
ili na mail adresu: sanja.stanic-oršanic@janaf.hr, Sanja Stanić Oršanić, dipl.ing.arh.

S poštovanjem!

Direktor Sektora razvoja i investicija:
Hrvije Karadžić

Prilog - CD s podacima
Dostavlja:
1. Naslovu
2. Arhiva

JADRANSKI NAFTOVOD
dioničko društvo
ZAGREB

REPUBLIKA HRVATSKA
ZAGREBAČKA ŽUPANIJA
Upravni odjel za prostorno
uređenje, gradnju i zaštitu okoliša

Prijeto	09. 03. 2018.	Org. jed.
Klasifikacija	350-02/17-01/14	Org. jed.
Uređeno	383-18-52	Pril. Vrij.

MAMFORCE
Jadranski naftovod, dioničko društvo
Tigunski sud u Zagrebu MB: 081719427
Temeljni kapital: 2.904.427.940,00 kuna potpuno u
1.007.608 redovnih dionica nominal. vrijednosti 2.900,00 kn
Udruga: Državni fond za prostorne, javne i komunalne
djelatnosti, ul. Bruno Šanić Gori, Postrojba NO, 10190 BIAK

Poslovne banke:
Zagrebačka banka d.d. Zagreb
Hrvatska poštanska banka d.d. Zagreb
Prometna banka d.d. Zagreb
Raiffeisenbank Austria d.d. Zagreb
Usta & Spierakarske Bank d.d. Zagreb

HR02206000110137267
HR022060001100017632
HR022060001100129889
HR022060001100330352
HR024020001100252626

REPUBLIKA HRVATSKA
KOPRIVNIČKO-ARIJEVAČKA ŽUPANIJA
Upravni odjel za prostorno uređenje,
gradnju, zaštitu okoliša i zaštitu prirode

KLASA: 351-03/18-01/24
URBROJ: 2137/1-05/03-18-2
Koprivnica, 8. ožujka 2018.

ZAGREBAČKA ŽUPANIJA
Upravni odjel za prostorno uređenje, gradnju i zaštitu okoliša

**PREDMET: VII. Izmjene i dopune Prostornog plana Zagrebačke županije sa strateškom
prujeonom – zahtjevi za izradu prostornog plana – dostavljaju se**

Poštovani,
temeljem članka 90. Zakona o prostornom uređenju („Narodne novine“ broj 153/13 i 65/17) i Vašeg poziva od 16. veljače 2018. godine, vezano uz dostavu zahtjeva za izradu VII. Izmjena i dopuna Prostornog plana Zagrebačke županije „Glasnik Zagrebačke županije“, broj 3/02, 8/05, 8/07, 4/10, 10/11, 14/12 – pročišćeni tekst, 27/15 i 31/15 – pročišćeni tekst, na osnovu dostavljene Odluke o izradi VII. Izmjena i dopuna Prostornog plana Zagrebačke županije i Odluke o započinjanju postupka strateške procjene utjecaja na okoliš VII. izmjena i dopuna Prostornog plana, dostavljamo očitovanje da nemamo dodatnih posebnih zahtjeva, odnosno ne nalazimo potrebu dopune sadržaja strateške studije utjecaja na okoliš predmetnog Plana.

S poštovanjem,

Pročelnik:
Damir Petričević, mag.ing.archif.

Dostavlja:
1. Naslovu,
2. Pismohrani

**JAVNA USTANOVA
ZAVOD ZA PROSTORNO UREĐENJE
SISAČKO-MOSLAVAČKE ŽUPANIJE**
Trg bana J. Jelačića 6, 44 000 Sisak
tel. 044/ 521-008; fax. 044/ 523-223

KLASA: 350-01/18-08/02
Urbroj: 2176-117-03-18-3
Sisak, 5.03.2017.

ZAGREBAČKA ŽUPANIJA
Upravni odjel za prostorno uređenje,
gradnju i zaštitu okoliša
Ulica grada Vukovara 72/V
10000 ZAGREB

**Predmet: VII. Izmjene i dopune Prostornog plana Zagrebačke županije sa
strateškom prujeonom**
- dostava zahtjeva za izradu prostornog plana

Veza: Vaš dopis Klasa:350-02/17-01/14, Ur.broj: 238/1-18-014-18-12 od 16. veljače 2018.

Temeljem vašeg upita, usporedbom Prostornog plana Zagrebačke županije („Glasnik Zagrebačke županije“, broj 8/05, 8/07, 4/10, 10/11, 14/12 – pročišćeni tekst i 27/15 i 31/15 – pročišćeni tekst) i Prostornog plana Sisačko-moslavačke županije („Službeni glasnik Sisačko-moslavačke županije“ broj 4/01., 12/10. i 10/17.) uvidjeli smo da je potrebno izvršiti usklađenje navedenih planova u dijelu:

- prometa (spojne točke planiranih cesta na području Općine Martinska Ves, most na Savi kod Desnog Dubrovčaka u Općini Martinska Ves)
- produktovoda (na području Zagrebačke županije nije planiran produktovod Sisak -Zagreb)
- telekomunikacijske infrastrukture (različito su kategorizirani postojeći svjetlovodi u graničnim općinama)
- radijskih koridora (radijski koridor Sisak - Zagreb koji prolazi kroz Općinu Lekenik nije prikazan u Planu Zagrebačke županije, uskladiti spoj sa koridorima u Općini Velika Ludina)
- retencija (retencijski prostor Odranskog polja u Planu Zagrebačke županije nije označen)
- poplavnih površina (sukladno podacima Hrvatskih voda).

JADRANSKI NAFTOVOD
dioničko društvo
ZAGREB

REPUBLIKA HRVATSKA
ZAGREBAČKA ŽUPANIJA
Upravni odjel za prostorno
uređenje, gradnju i zaštitu okoliša

Prijeto	12. 03. 2018.	Org. jed.
Klasifikacija	350-02/17-01/14	Org. jed.
Uređeno	1776-117-18-3	Pril. Vrij.

S obzirom na to da je u tijeku i izrada III. Izmjena i dopuna Prostornog plana Sisačko-moslavačke županije ("Službeni glasnik Sisačko-moslavačke županije" broj 4/01., 12/10. i 10/17.) potrebno je u postupku donošenja izmjena i dopuna predmetnih planova ispraviti navedene neusklađenosti.

Prostorni plan Sisačko-moslavačke županije te sve izmjene i dopune Plana dostupni su na službenoj mrežnoj stranici Zavoda za prostorno uređenje Sisačko-moslavačke županije.

Za daljnja pojašnjenja i suradnju stojimo na raspolaganju.

S poštovanjem,

DR. RAVNATELJICE:
Margita Malnar, dip. ing. arh.

Dostaviti:
1. Naslov
2. Pismohrana, ovdje


VOJVOĐINSKI ODJEL ZA PROSTORNO
UREĐENJE, GRADNJU I ZAŠTITU OKOLIŠA
ZAGREBAČKA ŽUPANIJA

32

Primljeno: 12. 03. 2018.
Klasifikacijska oznaka: 350-02/17-01/14
Uredbeni broj: 238/1-18-01/4-18-12
Ured: Vukovar 72/V

URBROJ: 238/164-18-178-Z-OD
Vrbovec, 08.03.2018.

Zagrebačka županija
Ured za prostorno uređenje, gradnju i zaštitu okoliša
Ulica grada Vukovara 72/V

PREDMET: Zahtjev za izradom prostornog plana Zagrebačke županije

Veza: Klasa: 350-02/17-01/14
URBROJ: 238/1-18-01/4-18-12 od 16.02.2018.godine

Poštovani,

Prema pozivu iz Vašeg dopisa, dostavljam preglednu situaciju obuhvata projekta Regionalni vodoopskrbni sustav Zagrebačke županije – Zagreb istok koji je određen Studijom izvodljivosti, sve kako bi se isti uskladio sa Prostornim planom Zagrebačke županije.

Stojimo na raspolaganju.

U prilogu dostavljamo:


- CD sa preglednom situacijom RVS-a u DWG formatu sa pratećim podlogama (mjerilo 1:75000)

S poštovanjem,

DIREKTOR:
Tomislav Masten, dipl.polit.



Koledžičina ulica 1 • 10 000 ZAGREB
Tel: 01/3492 100 • Fax: 01/3492 104 • E-mail: info@vuzoz.hr • Web: www.vuzoz.hr
OIB: 541 89804734 • MB: 62307731 • IBAN: HR22 2340 0051 1103 0778 4 kod Priz. d.d.
Registrirano kod Trgovačkog suda u Zagrebu 11-07/13164-2 • Temeljni kapital: 1.000.000,00 kn, uplaćen u cijelosti


REPUBLIKA HRVATSKA
DRŽAVNA UPRAVA ZA ZAŠTITU I SPAŠAVANJE
PODRUČNI URED ZA ZAŠTITU I SPAŠAVANJE ZAGREB
Zagreb, Ksaverska cesta 109

332

Primljeno: 13. 03. 2018.
Klasifikacijska oznaka: 350-02/17-01/14
Uredbeni broj: 238/1-18-01/4-18-12
Ured: Vukovar 72/V

KLASA: 350-02/18-01/04
URBROJ: 543-21-01-18-2
Zagreb, 12. ožujka 2018.

Zagrebačka županija
Upravni odjel za prostorno uređenje,
gradnju i zaštitu okoliša
Ulica grada Vukovara 72/V
Zagreb
10 000 Zagreb

PREDMET: VII. izmjene i dopune Prostornog plana Zagrebačke županije sa strateškom procjenom, zahtjevi za izradu - dostavlja se

Veza: vaš dopis KLASA: 350-02/17-01/14, URBROJ: 238/1-18-01/4-18-12 od 16. veljače 2018. godine

U vezi vašeg poziva za dostavu zahtjeva za izradu VII. izmjene i dopune Prostornog plana Zagrebačke županije sa strateškom procjenom, klasa, urbroj i datum u vezi, upućujemo na propise koji propisuju zahtjeve sustava civilne zaštite u području prostornog uređenja koje je potrebno uvažiti u izradi Plana radi smanjenja rizika, prijetnji i opasnosti za život i zdravlje građana, materijalnih i kulturnih dobara i okoliša od prirodnih i tehničko-tehnoloških katastrofa i velikih nesreća:

1. Zakon o sustavu civilne zaštite („Narodne novine“, broj 82/15.),
2. Pravilnik o mjerama zaštite od elementarnih nepogoda i ratnih opasnosti u prostornom planiranju i uređivanju prostora („Narodne novine“, broj 29/83., 36/85. i 42/86.) osim odredbi o skloništimu,
3. Pravilnik o postupku uzbunjivanja stanovništva („Narodne novine“, broj 69/16.),
4. Procjena ugroženosti stanovništva, materijalnih i kulturnih dobara i okoliša od katastrofa i velikih nesreća za područje Zagrebačke županije (prosinac, 2014.),
5. Plan zaštite i spašavanja za područje Grada Zagreba (veljača, 2015.) i
6. Plan civilne zaštite Zagrebačke županije (veljača, 2015.).

Zahtjeve zaštite i spašavanja u dokumentima prostornog uređenja Zagrebačke županije, kao izvadak iz Procjene, potrebno je na odgovarajući način ugraditi u Plan.

Stupanjem na snagu Zakona o sustavu civilne zaštite („Narodne novine“ broj 82/15.), prestali su važiti:

1. Zakon o zaštiti i spašavanju („Narodne novine“, broj 174/04., 79/07., 38/09. i 127/10.),
2. Pravilnik o kriterijima za određivanje gradova i naseljenih mjesta u kojima se moraju graditi skloništa i drugi objekti za zaštitu („Narodne novine“, broj 2/91.),
3. Pravilnik o tehničkim normativima za skloništa („Narodne novine“, broj 53/91.),

4. Pravilnik o održavanju skloništa i drugih zaštitnih objekata u miru („Narodne novine“, broj 45/84.) i

5. Pravilnik o uvjetima pod kojima se u miru skloništa mogu davati u zakup („Narodne novine“, broj 98/01.).


Sukladno navedenom, prestala je obveza planiranja i gradnje skloništa.

Stoga predlažemo da se VII. izmjenama i dopunama Prostornog plana Zagrebačke županije briše tekst iz Članka 155., točke 10.6.1. Sklanjanje ljudi, Prostornog plana Zagrebačke županije-odredbi za provođenje (Glasnik Zagrebačke županije, broj 31/15-pročišćeni tekst) a, unijesto brisanog teksta, za provođenje mjere sklanjanja građana planira korištenje podrumskih i drugih građevina u građevinama koje su prilagođene za sklanjanje te komunalnih i drugih građevina ispod površine tla namijenjene javnoj uporabi kao što su garaže, trgovine i drugi pogodni prostori.

Ostava za kontakt: Simo Malešević, adresa elektroničke pošte: simo.malesevic@duzs.hr, broj telefona: 01/3855 774.

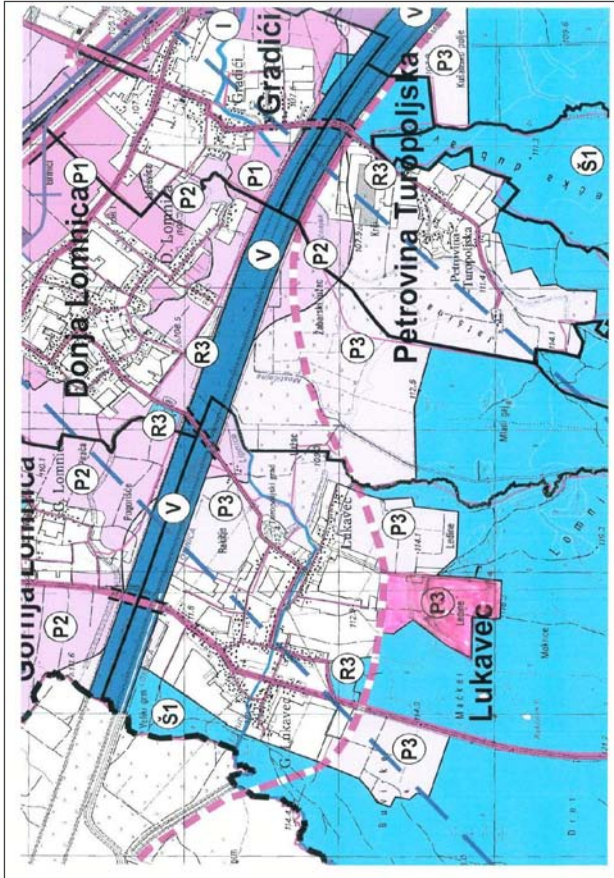
S poštovanjem,

PROČELNIK
Đaniro Purić, dipl. politolog



REPUBLIKA HRVATSKA
DRŽAVNA UPRAVA ZA ZAŠTITU I SPAŠAVANJE
PODRUČNI URED ZA ZAŠTITU I SPAŠAVANJE ZAGREB
Zagreb, Ksaverska cesta 109

Dostaviti:
- Zagrebačka županija, Upravni odjel za prostorno uređenje, gradnju i zaštitu okoliša
Ulica grada Vukovara 72/V, Zagreb, 10 000 Zagreb
- pismohrana-ovdje



333

REPUBLIKA HRVATSKA
ZAGREBAČKA ŽUPANIJA
GRAD VELIKA GORICA
 UPRAVNI ODJEL ZA IZRANJAM
 I ZAŠTITU OKOLIŠA

Primljeno	14. 03. 2018.	Opj. pod.
Klasifikacijska oznaka	350-01/18-04/05	Pril. Vrij.
Uslužbeni broj	333/18-11-97	

ZAGREBAČKA ŽUPANIJA
 Upravni odjel za prostorno uređenje,
 gradnju i zaštitu okoliša
 (za VII. izmjene i dopune PPZZ)
Ulica grada Vukovara 72/V
10 000 ZAGREB

KLASA: 350-07/2018-01/21
URBROJ: 238-31-06/020-2018-3
VELIKA GORICA, 12.03.2018.

PREDMET: VII. Izmjene i dopune Prostornog plana Zagrebačke županije
 - zahtjevi, primjedbe, podaci za izradu
 - dostavljaju se

Temeljem vašeg poziva, vaša KLASA:350-02/17-01/14, URBROJ:238/1-18-01/4-18-12 od 16. veljače 2018. godine, kojim nas pozivate da dostavimo svoje zahtjeve, prijedloge i podatke potrebne za izradu VII. Izmjena i dopuna Prostornog plana Zagrebačke županije, dostavljamo vam svoje primjedbe / prijedloge za područje unutar granica Grada Velike Gorice, odnosno navodimo dugogodišnje probleme za koje je potrebno izmći rješenja najprije na nivou Prostornog plana Zagrebačke županije kako bi potom mogli iste riješiti kroz izmjene Prostornog plana uređenja Grada Velike Gorice:

1. Iako je problem uglavnom riješen za naselja Račpa i Selnica, problem još uvijek ostaje za naselja Petina i Mala Kosnica koja su u kartografskom prikazu "1. Koristišnje i namjena prostora". Prostornog plana Zagrebačke županije označena kao naselja s građevinskim područjima ukupne površine do 25 ha, a istovremeno budući se nalaze u prostoru posebne namjene namijenjenom širenju Zračne luke Zagreb temeljem članka 16. i članka 79. PPZZ-a u Prostornom planu uređenja Grada Velike Gorice nije moguće utvrditi građevinska područja za navedena naselja jer ista nisu bila utvrđena Prostornim planom Grada Zagreba („Službeni glasnik Grada Zagreba“, br. 11/96) pa bi formalno pravno to bilo utvrđivanje novih građevinskih područja što se spomenutim člancima PPZZ-a zabranjuje. Napominjemo da je na temelju Odluke o prostornom planu općine Velika Gorica („Službeni glasnik Grada Zagreba“, br. 9/1979) Skupština općine Velika Gorica dana 29.12.1982. godine donijela Odluku o utvrđivanju građevinskih područja za izgradnju naselja i građevinskih područja za izgradnju kuća za odmor i oporavak na području općine Velika Gorica za koja nisu doneseni generalni urbanistički ili provedbeni planovi („Službene novine općine Velika Gorica“, br. 12/1982) kojim su utvrđena građevinska područja navedenih naselja. Odluka je bila na snazi do donošenja Prostornog plana Grada Zagreba („Službeni glasnik Grada Zagreba“, br. 11/96) kojim su navedena naselja određena za pješice. **Preselejenje nikad nije izvršeno.** Kako do preselejenja nije došlo u proteklih 20 godina, bojimo se da do istog neće doći ni u sljedećih 20 godina, a stanovi u tim naseljima žive i dalje u neizvršenosti. Obzirom na značaj problema, molimo da se pokrene eventualno potrebne radnje na nivou resornih ministarstava, odnosno da se do konačnog rješenja problema, Prostornim planom Zagrebačke županije omogući utvrđivanje građevinskih područja posebnog režima za naselja Petina i Mala Kosnica te da se odrede uvjeti gradnje unutar tih građevinskih područja kao što je označeno u kartografskom prikazu "1. Koristišnje i namjena prostora".

2. Drugi problem imamo s naseljima koja se dobrih nalaze izvan prostora za širenje Zračne luke Zagreb, ali se nalaze unutar obuhvata Prostornog plana područja posebnih obilježja Črknovec – Zračna luka Zagreb temeljem kojeg se ne mogu utvrditi realna građevinska područja naselja, a najkarakterističniji primjer je građevinsko područje naselja Velika Kosnica utvrđeno Prostornim planom uređenja Grada Velike Gorice na temelju odredbi Prostornog plana Zagrebačke županije i Prostornog plana područja posebnih obilježja Črknovec – Zračna luka Zagreb.

3. Postoje područja unutar pojedinih naselja koja su komunalno opremljena (prometnice, komunalna infrastruktura), a nisu građevinska područja nego poljoprivredno zemljište. Do te situacije došlo se nekadašnjim smanjivanjima građevinskih područja, odnosno po sadašnjim kriterijima nemogućnošću njihova proširenja. Najočitiiji primjer je područje naselja Mičevac. Prođlašemo da se povećanje građevinskih područja ne ograničava u postocima (npr. najviše do 10% ili ukoliko izgrađena površina na razini lokalne samouprave iznosi najmanje 70 %), već da se postave odredbe i smjernice koje će s obzirom na komunalnu opremljenost i područja neplanske gradnje omogućiti da se u prostornim planovima uređenja gradova i općina odrede granice građevinskih područja po načelima opravdanih razloga i održivog razvoja.

4. Vezano na postojeće stanje, budući namjena i način korištenja zemljišta u okolici Izvoršta vode za piće Kosnica I. faza, potrebno je razmotriti može li se Planom za to područje uvesti oznaka "oštećen prirodni krajobraz koji treba sanirati i oplemeniti" te dati planske smjernice za njegovu sanaciju – za navedeno područje domesna je Odluka o utvrđivanju zona sanitarne zaštite izvorišta vode za piće Kosnica I. faza („Službeni glasnik Grada Velike Gorice“, broj 15/2004) čiji je sastavni dio i Program mjera za sanaciju vodnog okoliša u II. i III. zoni zaštite izvorišta vode za piće Kosnica I. faza („Službeni glasnik Grada Velike Gorice“, broj 13/2007.) čije bi smjernice trebalo preuzeti i u prostorno-plansku dokumentaciju, budući da je izrađen na temelju stručne analize i suradnje s relevantnim institucijama (Hrvatske vode, Zagrebačka županija). Prema postojećim odobrama dokumenata prostornog uređenja, unutar II. zone zaštite izvorišta nalaze se poljoprivredna zemljišta u režimu konvencionalne poljoprivredne proizvodnje koja je nepojiva s potrebama zaštite izvorišta. Budući da se područje nalazi unutar uzletno-sletnog koridora Zračne luke Zagreb i zagrebačke obilaznice (D-30) te je površinski sloj zemljišta onosičen teškim metalima, teško je očekivati njegovo privođenje ekološkom režimu poljoprivredne proizvodnje kako određuje spomenuti Program mjera. Smatramo stoga da bi se najkvalitetnija zaštita provela njegovim pošumljavanjem nasadom brzorastućih vrsta drveća.

5. Na trasi novog planiranog autoceste – druge zagrebačke obilaznice, na dionici koja prolazi područjem Grada Velike Gorice, treba osigurati dovoljan broj čvorova. Naime, smatramo samo dva čvora (kako je ranije bilo planirano) nisu dovoljna za brzo i kvalitetno prometno povezivanje, odnosno za očekivano rasterećenje prve zagrebačke obilaznice.

S poštovanjem,

PROČELNIK:
Roman Repat, dipl.ing.arh.

Dostaviti:
 1. Naslovu
 2. U spis, evdije

334

REPUBLIKA HRVATSKA
ZAGREBAČKA ŽUPANIJA
GRAD VRBOVEC
 UPRAVNI ODJEL ZA FINANCije
 I GOSPODARSTVO
 KLASA: 350-01/18-04/05
 URBROJ: 238/32-04/01-18-2
 Vrbovec, 14. ožujka 2018.

Primljeno	15. 03. 2018.	Opj. pod.
Klasifikacijska oznaka	350-01/18-04/05	Pril. Vrij.
Uslužbeni broj	333/18-11-97	

ZAGREBAČKA ŽUPANIJA
 Upravni odjel za prostorno uređenje,
 gradnju i zaštitu okoliša
 Ulica grada Vukovara 72/V
 10000 Zagreb

PREDMET: VII. Izmjene i dopune Prostornog plana Zagrebačke županije sa
Strateškom procjenom

Poštovani,

Na temelju članka 90. stavka 1. Zakona o prostornom uređenju (NN 153/13 i 65/17) dostavljamo vam naše zahtjeve za izradu Izmjena i dopuna predmetnog Plana, i to:

1. Promet

a) Na državnoj cesti D10 na lokaciji **izgrađenog nadvožnjaka u Novom Selu** Planom planirati raskrižje u dva nivoa iz razloga što je kod izgradnje drugog kolosijeka željezničke pruge uklinut prijelaz na LC 31115 preko željezničke pruge. Predmetno raskrižje omogućit će pristup za poslovnu zonu Novo Selo, za vojno strelište Vrbovec, odlagalište otada Beljavine, pročistač otpadnih voda grada Vrbovca, naselja Novo Selo. Luka te južni dio grada Vrbovca.

b) Na željezničkoj pruzi D. Selo-Vrbovec uz lokaciju pothodnika u km 9-572 (454+731) u Lonjici planirati željezničku postaju. Aktivnosti za istu su započete s HŽ infrastrukturom tijekom 2017. godine.

2. Termalna voda

U Planu planirati dva izvora termalne vode, i to:

a) Na lokaciji oko 800 m od brze ceste u smjeru juga, u produžetku javnog puta iz mjesta Brčevac (B.č. broj 2099, k.o. Brčevci), problem je bušenjem od strane INE na dubini od oko 900 m otkrivena topla voda (oko 64°C). Budućina je trenutno blindirana.

b) Na lokaciji poljoprivredne ravnine Jasenovac južno od naselja Lonjica na k.č. broj 1411/18, k.o. Lonjica, kojom gospodari PIK Vrbovec nalazi se druga lokacija i budućina termalne vode.

3. Uskladiti planiranu lokaciju za eksploataciju opekarske gline s činjenicom da više ne postoji Gradip Vrbovec i proizvodnja opekarskih proizvoda u Vrbovcu (područje gospodarstvenice zone PIK Vrbovec i Gradip Vrbovec površine oko 106 Ha).

S poštovanjem,

PROČELNIK:
 Ljiljana Petanjek, dipl.ing.arh.

1

REPUBLIKA HRVATSKA
ZAGREBAČKA ŽUPANIJA
Upravni odjel za prostorno uređenje, gradnju i zaštitu okoliša

15. 03. 2018.

KLASIFIKACIJSKI BROJ: 111/17
PROJEKCIJSKI BROJ: 111/17

ZAVOD ZA PROSTORNO UREĐENJE GRADA ZAGREBA
Ulica Republika Austrije 18, 10 000 Zagreb, www.zspuzg.hr

Klasa: 350-01/18-01/24
Ubroj: 251-470-01/7-18-2
Zagreb, 13. 3. 2018.

ZAGREBAČKA ŽUPANIJA
Upravni odjel za prostorno uređenje
gradnju i zaštitu okoliša
Ulica grada Vukovara 72/V
10000 Zagreb

Predmet: VII. Izmjene i dopune Prostornog plana Zagrebačke županije sa strateškom procjenom
- dostava zahtjeva za izradu prostornog plana, daje se

Sukladno odredbi članka 90. stavka 1. Zakona o prostornom uređenju (N.N. broj 153/13 i 65/17) i dostavljenoj Odluci o izradi VII. Izmjena idopuna Prostornog plana Zagrebačke županije („Glasnik Zagrebačke županije“, broj 3/02, 8/05, 8/07, 4/10, 10/11, 14/12 - pročišćeni tekst, 27/15 i 31/15 - pročišćeni tekst) u nastavku Vam dostavljamo tražene zahtjeve. Uz respektiranje važeće prostorne planske dokumentacije Grada Zagreba, Prostornog plana Grada Zagreba (SGGZ 8/01, 16/02, 11/03, 2/06, 1/09, 8/09, 21/14, 23/14-pročišćeni tekst, 26/15, 2/16-pročišćeni tekst i 22/17), „Generalnog urbanističkog plana grada Zagreba (SGGZ 16/07, 08/09, 07/13, 09/16 i 12/16-pročišćeni tekst), i Generalnog urbanističkog plana Sesseta (SGGZ 14/03, 17/06, 1/09, 7/13, 19/15 i 22/15-pročišćeni tekst), Strategiji razvoja grada Zagreba-Zagreblan i Strategiji razvoja Urbane aglomeracije Zagreb, identifikacija ključnih razvojnih tema za regiju je ključni sinergijski čimbenik. Grad Zagreb zajedno sa Zagrebačkom i Krapinsko-zagorskom županijom čini funkcionalnu cjelinu te stoga smatramo nužnim suradnju u planiranju cijelog tog prostora a ključne regionalne razvojne teme su:

- Sava (planiranje prostora , energetske potencijal, zaštita vodnosnika i vodosprišta Mala Mlaka, Kosnica i Črnkovec):** Sava nikako nije samo vodena površina i vodno lice rijeke, već je ona ključni sublimator i razvojna mogućnost, ali uz uvjet osiguranja opstanka postojeće bioraznolikosti koja se veže uz tok rijeke u prirodnom okolišu. Još uvijek su za unapređenje prirodnog krajolika prihvatljivi savršeni prostori, koji se međutim ne bi smjeli opteretiti sadržajima i programima suprotnim razvoju prirodnog i ekološkog visokog zemljišta prihvatljiva. Sava i Medvednica prirodno zatvaraju zagrebački zeleni pojas kojeg je potrebno artikulirati i dopuniti zelenom gradskom mrežom visokog zelenila uz prometne koridore i stvoriti podlogu za razvoj srednje ugodnog života. Kako je kroz vrijeme

2

dokazano, savska jezera su nedvojni aktivatori prostora. Uz već aktivirana jezera Jarun i Bundek, Sjunčare Zaprešić (Zajarki), Rakije, Laško i Novo Čiče pripominaju ozbiljne dimenzije i pretendiraju postati sportsko rekreacijske površine. Neke od tema koje je neophodno Prostornim planom Zagrebačke županije sagledati su:

- vrednovanje, zaštita i obnova zagrebačkog vodnosnika – zaštita podzemnih voda koje su najvredniji zagrebački resurs
- distribucija pitke vode – prioritetni resurs,
- višenamjenski sustav Savskih parkova
- elementi ekonomskog razvoja – brand prostora,
- ekologija – održivi razvoj,
- energetska – energetska neovisnost (HE)
- hidrotehnika – obrana od poplava,
- urbani razvoj,
- urbana sociologija – razvoj regije,
- „Lajtmotiv Zagreb-grad na Savi“ promijeniti i usmjeriti razvoj prema „Zagreb – gradu parkova“,
- promet – protočnost urbane mreže i dr.

2. **Promet:** Osnovni cilj prostornog uređenja je interaktivnim prostornim planiranjem i procjenom mogućih utjecaja ostvariti ravnosjeren prostorni razvoj grada usklađen s gospodarskim, društvenim i okolnim polazištima, a na način kojim se osigurava između ostalog i odgovarajući prometni (osobito javni prijevoz i nemotorizirani promet) sustav. Prometni infrastrukturni sustav je jedan od ključnih premisa u osiguranju razvoja. Dosadnja polazišta po pitanju prometa za unapređenje stanja u prostoru Grada Zagreba bila su:

- unapređenje javnoga gradskog prijevoza putnika tramvajima, autobusima i željeznicom;
- unapređenje nemotoriziranog oblika kretanja;
- povećanje propusne moći prometne mreže i razine usluge na njima;
- povećanje sigurnosti svih sudionika u prometu;
- povećanje uvjeta kretanja osoba s teškoćama na javnim prostorima;
- smanjenje nedostataka u razvoju prometne infrastrukture;
- smanjiti prometovanje motoriziranog oblika kretanja u gradu, te njegov nepovoljan utjecaj na okoliš (smanjenje količine ispušnih plinova, buke, devastacije ambijenta i dehumanizacije prostora).

S motrišta prometa u VII. Izmjenama i dopunama Prostornog plana Zagrebačke županije neophodno je respektirati sljedeće:

- Lakolinska željeznica do zračne luke - povezivanje zračne luke na postojeću željezničku mrežu:**
Važećim Generalnim urbanističkim planom Grada Zagreba (SGGZ 16/07, 08/09, 07/13, 09/16 i 12/16-pročišćeni tekst), Radničkom cestom do Domovinskog mosta (od Kvaternikovog trga) je planirana trasa tramvajia ili lako šinske željeznice (LŠZ). Prostorno planska dokumentacija Zagrebačke županije planira izgradnju dvokolosečne željezničke pruge od značaja za lokalni promet Zagreb Glavni kolodvor-Domovinski most-Velika Gorica-Donja Lomnica (željeznička pruga II. Reda)) u funkciji gradskog i prigradskog putničkog prometa s naglaskom na učinkovito povezivanje zračne luke s gradom, a sve sukladno Prostorno-prometnoj studiji cestovno-željezničkog sustava šireg područja Grada Zagreba (Zagreb, siječanj 2009., dopunjeno svibanj 2009.) koja nije prošla javnu raspravu i verifikaciju (Grad Zagreb). Prijedlog se u realizaciji suočava sa problematikom širine raspoloživih koridora Radničke ceste od Držiceve do Heinzelove s obzirom na provedbu izgrađenost, te raspored, značaj i funkciju postojećih raskrižja sa

3

Radničkom cestom (Držiceva,Vukovarska, Slavonska, Koledovčina), te buduće rješenje željezničkog koridora kroz grad (začrtavanje postojeće niveleto-pruga na stjepovima ili njeno upuštanje). Grad Velika Gorica je željezničkom vezom već spojena sa Gradom Zagrebom. Međunarodnu zračnu luku „Franjo Tuđman“ neophodno je već danas priključiti na postojeću željezničku mrežu i osigurati željezničku vezu zračne luke sa Zagrebom. Moguće rješenje je podzemno povezivanje ispod staza zračne luke na postojeću željezničku prugu u nivou Velike Mlake (skica u prilozi), tj. rješenje koje bi bilo u funkciji putničkog i teretnog zračnog prometa. te zagrebačkog logističkog centra Jakuševce (planirane razvoja do 50 km) koji bi objedinjavao cestovni (auto cestovni prilazi), željeznički (različiti kolodvor) i zračni promet. Spoj na postojeću željezničku prugu je predložen Prostorno-prometnom studijom cestovno-željezničkog sustava šireg područja Grada Zagreba (Zagreb, siječanj 2009., dopunjeno svibanj 2009. Izgradnja poveznice zračne luke s Glavnim kolodvorom lako šinskom željeznicom preko Domovinskog mosta ostaje i dalje dugoročna planska varijanta koja može biti dio budućeg uspostavljenog željezničkog prstena sa prolazom željezničkom stanicom u zračnoj luci. Izgradnjom željezničke poveznice zračne luke sa središtem Zagreba osigurava se:

- uštedu u vremenu putovanja – komercijalna brzina željeznice je 45 km/h (autobusa 20 km/h, a tramvajia 17 km/h),
- povećava konkurentnost zračne luke i avio prijevoznika,
- smanjuje zagađenja okoliša (emisija štetnih plinova u željezničkom prijevozu 30 puta je manja nego u cestovnom prometu),
- povećava se sigurnost prijevoza putnika do zračne luke (voznja željeznicom 2,5 puta je sigurnija od voznje autobusom, a 24 puta sigurnija od voznje automobilom),
- osigurava stalnost voznog reda i prihvatljivu cijenu prijevoza,
- rasterećuju gradske i prigradske prometnice

b. **Funkcionalni integralni javni gradski i prigradski promet (tramvajski, željeznički i autobusni promet):**

Sukladno smjernicama EU po pitanju prometnog sustava i prema Strategiji održivog razvoja RH (NN br. 30/09), planiranje i gradnja transportnih sustava mora se izvesti pažljivo uz poštivanje okoliša i uspostvom sustava smanjenja emisije štetnih plinova (CO2) i drugih onečišćavala, te je potrebno preusmjerivati promet sa cestovnog, na energetske učinkovitije i za okoliš povoljnije oblike prijevoza – željeznički (tramvajski promet). U cilju uvođenja FUGPP-a u regiju na način da javni gradski-prigradski prijevoz postane atraktivnija varijanta u odnosu na individualni prijevoz, a istovremeno da naručitelji javnog prijevoza osjele ekonomske doprinose osvoja rješenja,

4

neophodno je provesti regionalnu integraciju gradskog i prigradskog željezničkog, tramvajskog i autobusnog prometa. Jer nije dovoljno predmetu integraciju provesti administrativno, nego je neophodno:


- uskladiti razvoj tramvajskog, željezničkog i autobusnog prometa, tj. uspostaviti međusobnu nadopunu i proizvodnost potreba
- funkcionalna prepoznatljivost da se radi o jednom sustavu (ne samo po pitanju izdavanja jedinstvene regionalne karte koja je ujednačena cijenom) – cilj je smanjiti trajanje dužine putovanja minimalno za trećinu.
- da se u PP Zagrebačke županije predvidi park&ride sustav uz željezničke stanice i stajališta, tj. na točkama sublimacije individualnog i javnog prometa, a s ciljem stimuliranja javnog i rasterećenja cestovnog prometa Grada Zagreba - preipuniti postojeće autobusne logističke modele, te skratiti putovanja prometnom mrežom Grada Zagreba izgradnjom intermodalnih terminala koji trebaju integralno objedinjavati sve vidove prometa i gdje korisnik „u malo koraka“ prelazi iz jednog prometnog sredstva na drugo uz maksimalni komfor, te su pri tom ključna prepoznatljiva željeznička stajališta čija je sadržajna karakteristika funkcionalnost i ekonomsko-tehnička modularnost (platforma-stajalište za putnike, modularna nadstretnica, klupe za odmor sa koševima za otpad i kontejnerom za otpad (smješten vizualno izoliran uz osiguran pristup vozila „Čišnoće“), WC (m/2, za osobe sa smanjenom pokretljivošću), previjsalište za bebe, trgovačko-ugostiteljski sadržaj (tipski objekti funkcionalna kombinacija „Tika“ i mini cafea s aparatom za pripremu toplih i hladnih napitaka i kofeina-kofeiniranih obroka, frižiderima sa napicima, aparatom-ljekomom (aspirin...-lijekovi bez recepta...), parkiralište za bicikle (netakrivenim i natkrivenim uz plaćanje), parkiralište za automobile (jedinovna cijena uzme karte i parkirališta), autobusi terminal, taxi stajalište, elementi za sprečavanje arhitektonskih barijera (rampe, liftovi), info stup (vizualno prepoznatljiv za taj dio grada) sa satom, meteorološkim podacima, kartom grada sa položajem same stanice, podacima o tom dijelu grada i javnim sadržajima u blizini, infrastruktura: rasvjeta, telefon, voda i kanalizacija, sustav zaštite, hortikulturno rješenje – antičubna barijera prema eventualnim gradskim avenijama ili glavnim gradskim cestama uz koje se stajalište nalazi)

Grafički prikaz moguće integracije na širem prostoru Grada Zagreba u nastavku

5

c. Izgradnja željezničke pruge do Samobora:

Izgradnjom nove pruge od Podusuda do Samobora i Bregane, željeznički gradski i prigradski promet proširio bi se i na ovo gravitacijsko područje i značajno preusmjerio promet sa individualnog i javnog cestovnog na željeznički promet, a što je u prostoru egzistiralo prije 33 godine („Samoborček“, vozilo do 31.12.1979).



d. Integralni biciklistički promet:

Biciklistički promet regije je sastavni dio europskog biciklističkog sustava - definirati Savu i koridor željeznice kao okosnicu razvoja biciklističkog prometa - izgradnju biciklističkih cesta.

e. Podsljemenska brdska obilaznica:

Zagrebačka županija sukladno Prostorno-prometnoj studiji cestovno-željezničkog sustava šireg područja Grada Zagreba (Zagreb, siječanj 2009., dopunjeno svibanj 2009.) planira u svojoj prostorno planskoj dokumentaciji (izgradnju „sjeverne tangente“, državne ceste rezervirane za promet motornim vozila (D12) dužine 27 km, longitudinalno istok-zapad, izgrađenim transverzalnim pravcima sjever-jug, sa dva odvojena kolnika sa po dvije prometne trake, 9 čvoršta (praktično na vjadukima-čvorštima tipa „truba.“), 40% trase su objekti (viadukti, mostovi (13 - 5,5 km.) i tuneli (15 - 11 km.)), visina objekata iznad tla kretala bi se u rasponu od 20-50 m podsljemenskim prostorom Grada Zagreba. Planirana izgradnja nije sahrana u nacrtu prijedloga Prostornog plana područja posebnih obilježja Parka prirode Medvednica. S obzirom na velike promjene u koncepciji zaštite prirode, uspostavljanje novog zakonodavnog i institucionalnog okvira zaštite prirode koji su se dogodili prije svega zbog pristupanja međunarodnim konvencijama i sporazumima iz područja zaštite prirode, te procesa pridruživanja Europskoj uniji (EU) i usklađivanja zakonodavstva s relevantnim direktivama i uredbama potrebno je sagledavanje strateških ciljeva i smjernica na sasvim novoj osnovi (Zakon o zaštiti okoliša, Zakon o zaštiti prirode, te Uredbi o proglašenju ekološke mreže Republike Hrvatske), predmetni planirani zahvat u prostoru nije prihvatljiv.

f. Izgradnje sjevernog auto cestovnog (Zabok(Gubalevo) – Breznički Hum (Popovec) i željezničkog prstena (Gornja Stabica-Ševčete):

U prometnoj mreži zagrebačkog prostora Strategija i Program prostornog uređenja Republike Hrvatske određuju kompletiranje autocestovnog prstena oko Zagreba i Medvednice novom brzom državnom cestom između čvora Popovec na auto cesti Zagreb-Varaždin i čvora Mokrice - Zabok na Zagorskoj autocesti, smjerom Popovec – Soblinec - tunel Laz - Marija Bistrica – Bedekovčina - Zabok, čime je na toj razini planiranja riješeno pitanje cestovnog povezivanja Zagreba sa Zagorjem. Prema tome prostor Medvednice i u njoj smješteni park prirode u tim se dokumentima ne tretira kao topografska barijera cestovnom povezivanju Zagreba sa Zagorjem, nego kao zaštićeni prostor prirode.

6

Sukladno smjernicama EU po pitanju prometnog sustava i prema Strategiji održivog razvoja RH, planiranje i gradnja transportnih sustava mora se izvesti pažljivo uz poštovanje okoliša i uspostavljanje sustava smanjenja emisije štetnih plinova (CO₂) i drugih onečišćivača, te je potrebno preusmjeriti promet sa cestovnog, na energetski učinkovitije i za okoliš povoljnije oblike prijevoza - željeznički, neophodno je izgraditi i sjeverni željeznički prsten koji je danas već djelomično izgrađen od Gornje Stabice. Predmetnom izgradnjom uspostavit će se kvalitetno prometno povezivanje regije prigradskim željezničkim prometom sukladno transportnim smjernicama EU.

g. Nova jažna željeznička i auto cestovna obilaznica:

Nova jažna željeznička obilaznica, pruga Zagrelec - Horvati - Taropolje - Dugo Selo zamišljena je kao jažna obilazna pruga za koridor X, ogranak koridora Xa* i V.b. Ona će uglavnom služiti tranzitnom teretnom prometu, za kojeg se do 2030. godine predviđa znatno povećanje u odnosu na postojeće stanje. Nakon izgradnje ove pruge tranzitni teretni promet bit će u potpunosti izmješten iz užeg i šireg područja grada. Pruga će biti dvokolosječna s povoljnim parametrima trase.

Nova auto cestovna jažna obilaznica ima primarni cilj odvajanja tranzitnog od gradskog prometa i njegovo preusmjeravanje oko Zagreba. Izgradnja novih prometnica je neminovnost u razvoju prometne mreže. Planiranoj realizaciji izgradnje nove jažne auto cestovne jažne obilaznice sa pripadajućim čvorovima trebalo bi prethoditi sljedeće:

- dogradnja po jedne prometne trake na svakom kolniku postojeće „zagrebačke obilaznice“;
- izgradnja brze ceste Zabok-Popovec (Breznički Hum) u cilju rasterećenja Zagreba od tranzitnog prometa (saka) sjeverno), te kvalitetnije prostorno turističke valorizacije Zagorja i Parka prirode Medvednice;
- tehnološka primjena drugog tipa naplate cestarine (vinjete, satelitska naplata), jer postojeća naplata putem naplatnih kućica nepotrebno generira prometna zagušenja i direktno utječe na propusnu moć postojeće zagrebačke obilaznice.

Neophodno je da se prilikom projektiranja i izrade Studije utječaja na okoliš nove željezničke i auto cestovne jažne obilaznice, vodi računa o cjelovitosti i jedinstvenom prometnom koridoru u prostoru kojim dominiraju šume, livade i (neobradivo) poljoprivredno zemljište bogato biljem, pticama i divljim životinjama, a traženje ispresjeka zaštićenih krajolika, da trasa prolazi uz prostor na kojem se planira izgradnja groblja, tangira planski formirana nasa, ispresjeka postojeće cestovne komunikacije, te je neophodno provesti usklađenje sa planiranom komunalnom infrastrukturom (DS 110 kV razvod...), te da trasa prolazi rubom „Savske terase“, područja dojecanja/otjecanja voda vodoprikladna Zagreba.

h. Izgradnja novih auto cestovnih čvoršta:

Izgradnja planiranih čvoršta Jelčovec(2) i Jarek(3) i brze ceste Samobor-Zagreb.

i. Međunarodna Zračna luka „Franjo Tuđman“:

Da se Prostornim Planom Zagrebačke županije predviđi izgradnja još jedne uzletno-sletne staze i definira preseljenja vojnog kompleksa zračne luke sa Pleša u Udbinu, a kako bi se osiguralo kvalitetno funkcioniranje civilnog zračnog prometa primjereno glavnom gradu RH i omogućio razvoj zračnog Cargo prometa.

3. Planiranje poduzetničke i gospodarske infrastrukture

4. Stvaranje cjelovite zelene infrastrukture

5. Suradnja na području ruralno-urbanih veza

- stvaranje turističkih proizvoda (vinske ceste, kulturne rute i dr.)


7

6. Suradnja na cjelovitom rješenju gospodarenja otpadom


Suradnjom na navedenim temama uspostavio bi se cjeloviti pristup planiranju i korištenju razvojnog potencijala cjelokupnog prostora.

Pripremili:

Dubravko Širola, dipl.ing.prom.
Lidija Sekol, dipl.ing.arh.



319


REPUBLIKA HRVATSKA
SISAČKO-MOSLAVAČKA ŽUPANIJA
Upravni odjel za prostorno uređenje, gradnju i zaštitu okoliša
graditeljstvo i zaštitu okoliša
 Rimska 28, 44000 Sisak
 tel: +385 44 540 030
 KLASA: 350-02/18-04/01
 URBROJ: 2176/01-09/01-18-4
 Sisak, 12. ožujak 2018.

Datum: 15-03-2018
 Klasifikacijski oznaka: 350-02/17-07/15
 Org. jed: 117-18-44
 Prih. Vrij:

ZAGREBAČKA ŽUPANIJA
 UO za prostorno uređenje, gradnju i zaštitu okoliša
 Ulica grada Vukovara 72/JV
 10000 ZAGREB

PREDMET: VII Izmjene i dopune PP Zagrebačke županije


Veza Vas broj: KLASA:350-02/17-01/14
URBROJ:238/1-18-01/4-18-12 od 16. veljače 2018.

Poštovani,

temeljem Vašeg zahtjeva iz veze i Odluke o izradi VII. Izmjena i dopuna prostornog plana Zagrebačke županije dajemo Vam sljedeće mišljenje:


- PP Zagrebačke županije je potrebno uskladiti u grafičkom dijelu s PP SMŽ i to: spoje točke SMŽ i Zagrebačke županije planiranog cestovnog pravca na području Općine Matinska Ves na kojem je planiran i most preko Save kod Desnog Dubrovčaka; telekomunikacijsku i ostalu infrastrukturu; ucrtati radijski koridor Sisak-Zagreb te uskladiti isti na spoju s Općinom Velika Ludina; označiti retnenijski prostor Odranskog polja, te ucrtati planirani produktovod Sisak - Zagreb.
- Detaljnu analizu usklađenja Plana Zagrebačke i Plana Sisačko-moslavačke županije ste dobili u dopisu Zavoda za prostorno uređenje SMŽ, te se za sve ostale informacije možete ing. Margiti Mainir u Zavodu za prostorno uređenje SMŽ na broj telefona: 044 520 008 ili 044 521 023.

S poštovanjem


 Profešnica
 Blanka Bóbetko Majstorović, dipl. ing.

Dostaviti:

- 1) Naslov
- 2) spis



REPUBLIKA HRVATSKA
ZAGREBAČKA ŽUPANIJA
 Upravni odjel za prostorno uređenje, gradnju i zaštitu okoliša

15. 03. 2018

Razvrstak	15. 03. 2018
Klasifikacijska oznaka	310-02-112-01/17
Uredbeni broj	310-02-112-01/17

10000 Zagreb, Ulica kneza Branimira 1

Uprava: Križevački jezik: dipl. ing. sum. – predstojnik: Ante Šabić, dipl. ing. sum. – član: mr. sc. Igor Fazekas – član: MB 363133 – član: 68847446 – Tipovneke služ. u Zagrebu: 10000 (10000) – Telefoni: 1 171 670 500 (0) fax: 10000 (10000) – e-mail: upr@zps.hr

Uprava: Šumsko podružnica Sisak, J.Rujanina 12, 44000 Sisak, tel. 044559 111, fax: 044559 115, e-mail: osak@zps.hr

Odjel za uređenje šuma
 Ur. broj: SI-05-MD-18-272/02
 Sisak, 12.03.2018.

ZAGREBAČKA ŽUPANIJA
 Upravni odjel za prostorno uređenje, gradnju i zaštitu okoliša
 Ulica grada Vukovara 72/IV
 10000 Zagreb

Predmet: VII. Izmjene i dopune Prostornog plana Zagrebačke županije sa strateškim procjenom – dostava zahtjeva

Temeljem Vašeg zahtjeva za gore navedeni predmet, Klasa: 350-02/17-01/14; Ur.broj: 238/1-18-01/4-8-12, od 16. veljače 2018. godine, dostavljamo vam smjernice za izradu VII. Izmjene i dopune Prostornog plana Zagrebačke županije sa strateškim procjenom.

Predmetne izmjene i dopune moraju biti u skladu s Zakonom o šumama (NN broj: 140/05, 129/08, 124/10, 68/12, 94/12, 82/06, 80/10, 25/12, 148/13, 94/14.) koji definira koje je objekte moguće planirati u šumi /ili/ na šumskom zemljištu i po kojim uvjetima.


Ukoliko se navedenim prostornim planom planira promjena namjene šuma /ili/ šumskog zemljišta, o navedenom zahvatu potrebno je pismeno obavijestiti nadležnu upravu šuma Podružnicu, koja je nadležna za predmetno područje. Ako se ovim planom planira širenje građevinskog područja na šume /ili/ šumsko zemljište, potrebno je navesti katastarske čestice i katastarsku općinu te namjenu građevinskog područja planiranu prostornim planom uređenja.

Ukoliko će biti potrebno H.S. d.o.o. Zagreb, UŠP Sisak će se očitovati na javnoj raspravi.

S poštovanjem,

Voditelj Uprave šuma
 Podružnice Sisak:
 Vlatko Petrović, dipl.ing.sum.

Dostaviti: 1. ~~Naslavu~~
 2. Odjel
 3. Pismohrana



REPUBLIKA HRVATSKA
MINISTARSTVO ZAŠTITE OKOLIŠA I ENERGETIKE

15. 03. 2018

Razvrstak	15. 03. 2018
Klasifikacijska oznaka	310-02-112-01/17
Uredbeni broj	310-02-112-01/17

10000 Zagreb, Radnička cesta 80
 tel: +385 1 3717 111, fax: +385 1 3717 149

Uprava za zaštitu prirode
 Klasa: 612-07/18-57/93
 URBROJ: 517-07-2-2-18-2
 Zagreb, 9. ožujka 2018.

ZAGREBAČKA ŽUPANIJA
 Upravni odjel za prostorno uređenje, gradnju i zaštitu okoliša
 10000 ZAGREB
 Ulica Grada Vukovara 72

PREDMET: VII. Izmjene i dopune prostornog plana Zagrebačke županije – zahtjevi zaštite prirode, utvrđuju se

Veza vaš KLASA: 350-02/17-01/14
URBROJ: 238/1-18-01/4-18-12

Ministarstvo zaštite okoliša i energetike, Uprava za zaštitu prirode zaprimilo je vaš dopis pod gornjom oznakom za dostavljanje zahtjeva sukladno članku 90. Zakona o prostornom uređenju (Narodne novine, br. 153/13, 65/17). Uvidom u Odluku o izradi VII. Izmjena i dopuna Prostornog plana Zagrebačke županije (KLASA: 021-04/17-01/08, URBROJ: 238/1-01-17-70 od 27. prosinca 2017. godine), utvrđeno je da se razlozi za izmjenu i dopunu plana odnose na usklađivanje prostorno planskih rješenja s novim propisima, novozrađenom tehnikom i prostornom dokumentacijom, stručnim podlogama i studijama, te prilagodbu novim spoznajama o stanju u prostoru aktualiziranim tijekom praćenja izrade prostornih planova uređenja gradova i općina u Zagrebačkoj županiji, kako bi se omogućila realizacija novih zahtjeva za zahvatima u prostoru. Obuhvat izmjena i dopuna odnosi se na cjelokupno područje unutar administrativnih granica županije.

Ovim putem želimo napomenuti da je u proteklom razdoblju od donošenja izmjena i dopuna plana na snagu stupilo više propisa iz područja zaštite prirode.

Zakonom o zaštiti prirode (Narodne novine, br. 80/13, 15/18) u hrvatsko zakonodavstvo transponirane su pravne stečevine Europske unije.

Sabor Republike Hrvatske je u srpnju 2017. godine donio Strategiju i akcijski plan zaštite prirode Republike Hrvatske za razdoblje od 2017. do 2025. godine (Narodne novine, broj 72/2017).

Na snagu je stupio i Pravilnik o eljčevima očuvanja i osnovnim mjerama za očuvanje ptica u području ekološke mreže (Narodne novine, broj 15/2014).

Nadalje na snagu je stupio i Pravilnik o strogo zaštićenim vrstama (Narodne novine, broj 144/13, 73/16), Pravilnik o sakupljanju zavičajnih divljih vrsta (Narodne novine 114/2017) i Pravilnik o naknadi štete od životinja strogo zaštićenih vrsta (Narodne novine 114/2017) i Pravilnik o popisu stanišnih tipova, karti staništa te ugroženim i rjetkim stanišnim tipovima (Narodne novine, broj 88/2014).

Obuhvat Izmjena i dopuna Plana preklapa se sa obuhvatom ekološke mreže proglašene Uredbom o ekološkoj mreži (Narodne novine, br. 124/13, 105/15) i to područjima očuvanja značajnim za vrste i stanišne tipove (POVS): HR2000583 Medvednica, HR2001311 Sava nizvodno od Hrušćice, HR2001178 Vugrinova špilja, HR2000780 Klinča sela, HR2001070 Sutla, HR2001031 Odra kod Jagodna, HR2001383 Klasišći, HR2000440 Ribnjaci Sišćani i Blatnica, HR2001323 Česma – šume, HR2000589 Stupnički lug, HR2000670 Cret Dubravica, HR2000465 Žutica, HR2000415 Odransko polje, HR2000451 Ribnjaci Pisarovina, HR2000449 Ribnjaci Crna Mlika, HR2000642 Kupa, HR2001506 Sava uzvodno od Zagreba, HR2001335 Jastrebarski lugovi, HR2000586 Žumberak Samoborsko gorje, HR2001327 Ribnjak Dubrava, HR2000799 Gornji Hrušćev – potok Kravaršćica, HR2000416 Lonjsko polje i HR2000444 Varoški Lug te područjima očuvanja značajnim za ptice (POP) HR1000002 Sava kod Hrušćice, HR1000003 Turropolje, HR1000004 Donja Posavina, HR1000001 Pokupski bazen i HR1000009 Ribnjaci uz Česmu.

Na području obuhvata Izmjena i dopuna Plana dijelom ili u potpunosti nalazi se više područja zaštićenih temeljem Zakona o zaštiti prirode u kategorijama posebni rezervat (12), park prirode (3), spomenik prirode (3), značajni krajobraz (4), park šuma (3) i spomenik parkovne arhitekture (8).

Detaljni podaci o područjima ekološke mreže, zaštićenim područjima, stanišnim tipovima i vrstama, nalaze se na WEB stranici informacijskog sustava zaštite prirode <http://www.bioportal.hr/>. Smatramo da Prostorni plan Zagrebačke županije treba uskladiti sa odredbama propisa iz područja zaštite prirode, a posebice u dijelu koji se odnosi na ekološku mrežu.


Sukladno članku 21. Zakona o zaštiti prirode (Narodne novine, broj 80/2013) vezano uz članak 109. Zakona o izmjenama i dopunama Zakona o zaštiti prirode (Narodne novine, broj 15/2018), Ministarstvo zaštite okoliša i energetike, Uprava za zaštitu prirode utvrđuje i sljedeće uvjete zaštite prirode:

1. prostorni plan treba propisati zaštitu prirode kroz očuvanje bioraznolikosti, krajobrazne raznolikosti i georaznolikosti u stanju prirodne ravnoteže i usklađenih odnosa s ljudskim djelovanjem,
2. u cilju očuvanja prirodne bioraznolikosti treba očuvati postojeće šumske površine, šumske rubove i živice koje se nalaze između obradivih površina, treba izbjegavati velike poljoprivredne površine zasijane jednom kulturom, osobito treba štiti područja prirodnih vodotoka, vlažnih livada, travnjaka i sl.,
3. treba očuvati raznolikost staništa na vodotocima (neutvrđene obale, sprudovi, brzaci, slapovi) i povoljnu dinamiku voda (meandriranje, prenošenje i odlaganje nanosa, povremeno prirodno plavljenje rukavaca, livada, poplavnih šuma i dr.)
4. prilikom zahvata na uređenju i regulaciji vodotoka sa ciljem sprečavanja štetnog djelovanja voda (nastanak bujica, poplava i erozije) treba zahvat planirati na način da se zadrži doprinosno stanje vodotoka, izbjegavati betoniranje korita vodotoka a ukoliko takav zahvat neophodan planirati oblaganje korita grubo obrađenim kamenom,
5. u cilju očuvanja krajobraznih vrijednosti planirati građevinska područja i izgradnju koja neće narušiti karakteristična obilježja krajobrazna, uključujući i ona koja su na temelju svoje linearne i kontinuirane strukture i funkcije bitna za migraciju, širenje i genetsku razmjenu divljih vrsta,
6. namjene prostora planirati na način da se izbjegne značajan negativan utjecaj pojedine namjene prostora na ciljeve očuvanja i cjelovitost područja ekološke mreže,
7. prilikom planiranja gospodarskih i drugih zona, pročišćavanja postojećih građevinskih područja i planiranja zahvata izvan građevinskih područja isto se ne smije planirati na način da njihova izgradnja ima za posljedicu gubitak rijetkih i ugroženih stanišnih

tipova, te gubitak staništa strogo zaštićenih biljnih i životinjskih vrsta, te ciljnih vrsta i stanišnih tipova područja ekološke mreže,

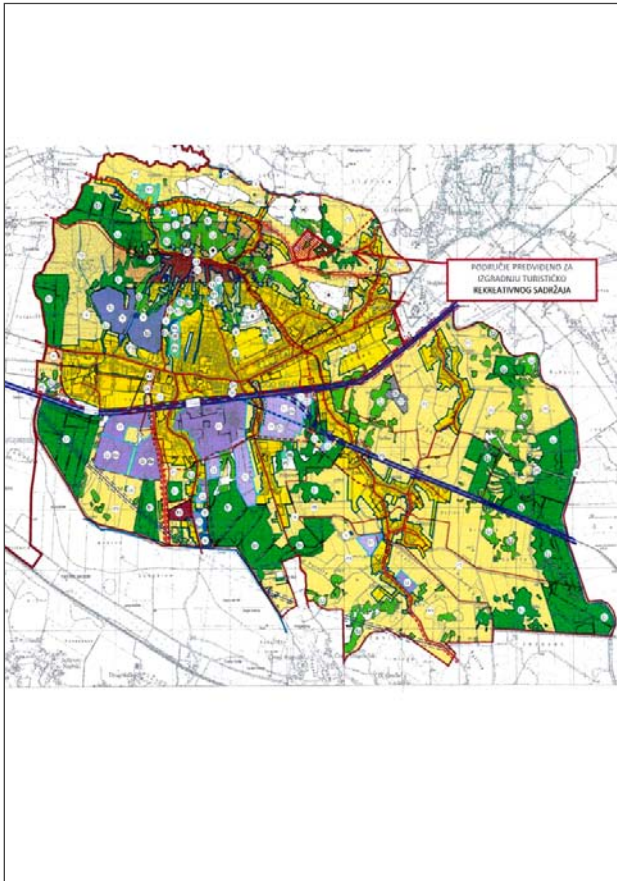
8. pri planiranju gospodarskih djelatnosti, treba osigurati racionalno korištenje obnovljivih prirodnih dobara, te održivo korištenje obnovljivih prirodnih izvora,
9. smjelost lokacija za korištenje obnovljivih izvora energije planirati na način da se izbjegne značajan negativan utjecaj na ciljeve očuvanja i cjelovitost područja ekološke mreže,
10. pri planiranju lokacija za korištenje obnovljivih izvora energije - sunčeve energije treba prvenstveno poticati postavljanje solarnih panela na postojeće građevine,
11. koridore infrastrukturnih sustava planirati na način da se u obzir uzima rasprostranjenost i važna područja za očuvanje ugroženih i rijetkih stanišnih tipova i vrsta te ciljnih vrsta i stanišnih tipova pojedinih područja ekološke mreže,
12. koridore infrastrukture planirati na način da u najvećoj mjeri prate postojeće infrastrukturne koridore i prometnice te na način da ne presijeku šumske površine
13. za svaku strategiju, plan, program ili zahvat kao i za svaku izmjenu ili dopunu strategije, plana, programa ili zahvata samog ili s drugim strategijama, planovima, programima ili zahvatima može imati značajan negativan utjecaj na ciljeve očuvanja i cjelovitost područja ekološke mreže treba provesti ocjenu prihvatljivosti za ekološku mrežu.

Za VII. Izmjene i dopune Prostornog plana Zagrebačke županije provodi se postupak strateške procjene utjecaja za okoliš i postupak glavne ocjene prihvatljivosti za ekološku mrežu. Osim ranije navedenih uvjeta zaštite prirode u predmetne izmjene i dopune treba na odgovarajući način ugraditi mjere zaštite okoliša (vezano uz bioraznolikost, georaznolikost i zaštićena područja) te mjere ublažavanja utjecaja na ciljeve očuvanja i cjelovitost područja ekološke mreže koje proizlaze iz navedenih postupaka.



POMOĆNIK MINISTRA
 Igor Kreštmeyer

Dostavlja se: 1. Naslovu
 2. U spis predmeta, odvjet



390

REPUBLIKA HRVATSKA
ZAGREBAČKA ŽUPANIJA
GRAD ZAPREŠIĆ

GRADONAČELNIK

KLASA: 350-02/18-01/06
URBROJ: 238-33-06/1-18-2
Zaprešić, 15.03.2018.

REPUBLICA HRVATSKA
ZAGREBAČKA ŽUPANIJA
Upravni odjel za prostorno uređenje, gradnju i zaštitu okoliša

Primljeno: 15.03.2018
Klasifikacija: 350-02/18-01/06
Uredbeni broj: 238-33-06/1-18-2

Org. jss.	
Pril.	Vij.

ZAGREBAČKA ŽUPANIJA
Upravni odjel za prostorno uređenje, gradnju i zaštitu okoliša
10000 Zagreb, Ulica grada Vukovara 72/V

PREDMET: VII izmjene i dopune Prostornog plana Zagrebačke županije
- zahtjevi za izradu prostornog plana, daje se

Poštovani,

Zaprimili smo vaš dopis i Odluku o izradi VII. izmjena i dopuna Prostornog plana Zagrebačke županije s razlozima za izmjene i dopuna plana, o kojem stanju te ciljevima koji će se ugraditi u Plan.

Uvidom u Odluku o izradi VII. izmjena i dopuna plana, u njegova programska polazišta kao i njegove ciljeve želimo se očitovati kako slijedi, po osnovnim tematskim cjelinama.

1. Korištenje i namjena prostora te usjeti gradnje:

Uvjeti određivanja građevinskih područja tj. prijedlog u Planu obraditi ili dotaknuti: načini postupanja sa legaliziranim građevinama izvan zona građevinskog područja, ako se ukažu potrebe za rekonstrukcijom, dogradnjom, zamjenom građevine ili potrebom izgradnje pomoćnih ili eventualno manjih poslovnih prostora.

Provjeriti i preispitati položajno i prostorno brzu cestu – Sjeverna zagrebačka tangenta.

Preispitati pravce razvoja prijenosa električne energije u odnosu na izgradnju novih proizvodnih kapaciteta (rijeka Sava i tri nove hidrocentrale) te smanjenja koridora u izgrađenim dijelovima naselja.

Obraditi mogućnosti izgradnje solarnih kapaciteta u izdvojenim građevinskim područjima ili drugim namjenama.

2. Infrastrukturni sustav:

Planiranje nove autocestovine zagrebačke obilaznice „Pojatno-Horvati-Ivančić Grad-Sveti Ivan Zelina“ sukladno Strategiji prostornog razvoja Republike Hrvatske (listopad 2017) te Prostorno prometnoj studiji cestovno – željezničkog sustava šireg područja Grada Zagreba (IGH d.d. – 2009 godina) smatramo neprimjerenim posebno na cestovni dio studije gdje je trasa trasa položena bez uvažavanja prostornog aspekta naselja Šibice i Zaprešić kao i zaštite kulturno-povijesnih dobara (Dvorac Lužnica), zaštite od buke te zaštite vodopadskih Šibice.

Smatramo neprimjerenim da nije predložena i koja druga varijanta prolaza ili razdvajanja tranzitnog prometa bez stajanja i naplate sa postojećom zagrebačkom obilaznicom.

O tome smo pisali i u IV izmjenama i dopunama PPUZ2 koncem 2009 godine ali nisu predložena alternativna rješenja za koje mi smatramo da postoje uz već postojeću obilaznicu sa produljenjem traka i vođenjem trase i odvajanjem za tranzitnog prometa izvan naselja. Tako bismo imali ulazak u zaštićeni krajolik Marjori – Gorjanski pobrdi i zaštićeno ujedno kulturnu baštinu i vodocrpilište.

Molimo ucrtati zaštitni nasip na lijevoj obali rijeke Save zbog zaštite Grada Zaprešić i Općine Brodovec po projektu Hrvatskih voda sa površinom retencije.

3. Uvjeti korištenja, uređenja i zaštite prostora

U svjetlu novog sustava gospodarenja otpadom i novim propisima još jednom ponavljamo da Grad Zaprešić u svojim planovima nije predvidio (postojeće sanitarno odlagalište) kazetu za zbrinjavanje otpada koja sadrži azbest.

Sporazum o suradnji na pripremi projekta „Centar za gospodarenje otpadom Zagreb“ između Grada Zagreba i Zagrebačke županije kojim se određuje da će zbrinjavanje otpada biti na lokaciji grada Zagreba te će u ime sporazuma izraditi studijsko-projektna dokumentacija kao i međusobna prava i obaveze između sudionika, vjerojatno će rješavati i jedinstveno, opasni otpad ili građevinski otpad sa udjelom azbesta kao i njegovo zbrinjavanje.

Prethodnim izmjenama Prostornog plana Zagrebačke županije na lokaciji sanitarnog odlagališta otpada Novi dvori u županjskom Planu predviđena je ploha za odlaganje otpada koji sadrži azbest. Grad Zaprešić u Planu gospodarenja otpadom niti u prostorno planskoj dokumentaciji nema predviđenu posebnu kazetu za odlaganje otpada koji sadrži azbest, stoga tražimo da se ovim izmjenama i dopunama Prostornog plana Zagrebačke županije, briše predmetna lokacija. Ponavljamo da je predmetna ploha u neposrednoj blizini Parka prirode Medvednica, zaštićenog krajolika doline rijeke Krapine i zaštićenog povijesnog kompleksa nacionalnog značaja Novi dvori te smo mišljenja da je ista apsolutno nepriznata za odlaganje.

OBRADIO: Berislav Kenji, inž. grad.

Gradonačelnik
Zeljko Turk, dipl. oec.

ZAVOD ZA PROSTORNO UREĐENJE
KRAPINSKO-ZAGORSKE ŽUPANIJE

Klasa: 350-02/18-01/04
Urbroj: 2140-20-01-18-2
Krapina, 6. ožujka 2018.

REPUBLIKA HRVATSKA
ZAGREBAČKA ŽUPANIJA
Upravni odjel za prostorno uređenje, gradnju i zaštitu okoliša

Ulica grada Vukovara 72/V
10 000 Zagreb

Primljeno: 16.03.2018
Klasifikacija: 350-02/18-01/04
Uredbeni broj: 2140-20-01-18-2

PREDMET: VII. Izmjene i dopune Prostornog plana Zagrebačke županije
- dostava zahtjeva za izradu prostornog plana

Poštovani,

temeljem Vašeg dopisa KLASA: 350-02/17-01/14, URBROJ:238/1-18-01/4-18-12 kojim pozivate na dostavu zahtjeva za izradu VII. Izmjene i dopune Prostornog plana Zagrebačke županije obavještavam Vas da Zavod za prostorno uređenje Krapinsko-zagorske županije osim zahtjeva koji proizlaze iz važeće prostorno planske dokumentacije za prostor Krapinsko-zagorske županije odnosno njenih jedinica lokalne samouprave u kontaktnom području, nema posebnih zahtjeva za izradu predmetnog plana.

Slijedom navedenog obavještavate se o važećoj prostorno planskoj dokumentaciji u kontaktnom području županije:

a) Prostorni plan Krapinsko-zagorske županije (”Službeni glasnik KZZ” broj 4/02, 6/10 i 8/15).

b) Prostorni planovi uređenja jedinica lokalne samouprave:

PPUO/G	”Službeni glasnik Krapinsko-zagorske županije”
Kraljevec na Sutli	19/08, 18/11 i 38A/16
Veliko Trgovišće	5/04, 15/07, 27/08, 15/12, 8/15 (ispravak), 15/17 i 25/17 (pročišćene Odredbe)
Oroslavje	16/02, 2/11 i 13/13
Stubičke Toplice	10/09, 15/10, 17/13, 19/14, 28/14 (pročišćene Odredbe) 20/16 i 32/16 (pročišćene Odredbe)
Konjščina	14/14, 18/14 (ispravak) i 17/17

Navedenom prostorno-planskom dokumentacijom na području Krapinsko-zagorske županije planirane su i građevine čiji se koridori nastavljaju na području Zagrebačke županije (Grada Zagreba) odnosno čine funkcionalne cjeline s istima, a te građevine jesu:

- brza cesta na trasi Konjščina - Bedenica - Komin (spoj na autocestu A4) (PPUO Konjščina "Korištenje i namjena prostora 1." 1:25 000 (Sl.gl.KZZ 17/17))
- brza dvokolosejna željeznička pruga Zagreb (Zaprešić) - Zabok - Krapina - Pragersko - Maribor – Graz (Izmjene i dopune PPUO Veliko Trgovišće "Korištenje i namjena površina 1." 1:25 000 (Sl.gl.KZZ 15/17))
- željeznička pruga Konjščina - Komin – Sesvete - koridor za istraživanje (PPUO Konjščina "Korištenje i namjena prostora 1." 1:25 000. (Sl.gl.KZZ 17/17))

- transportni dalekovod 2x400 kV (Izmjena i dopuna PPUO Stubičke Toplice "Infrastrukturalni sustavi, elektroenergetika 2.3." 1:25 000 (Sl.gl.KZZ 19/14), pokrenut postupak izrade Izmjena i dopuna Plana)
- 110 kV dalekovod Tuhej - Kraljevec na Sutli - Dubrava (PPUO Kraljevec na Sutli "Infrastrukturalni sustavi i mreže - Elektroopskrba 2B" 1:25 000, (Sl.gl.KZZ 38a/16)
- 2x110 kV dalekovod Jertovec - Žerjavine (Zelina) (PPUO Konjičina "Energetski sustavi: Elektroopskrba, plinopskrba 2B" 1:25 000 (Sl.gl.KZZ 17/17)
- magistralni plinovod Zabok - Lučko (DN 700/75) - planirani (smjesta se unutar trase postojećeg magistralnog plinovoda Zabok - Zaprešić (DN 500/50)) (PPUG Orosenje "Infrastrukturalni sustavi, Energetski sustavi 2.C." 1:25 000, (Sl.gl.KZZ 13/13)


U cilju definiranja obosano prihvatljivih rješenja prilažemo izvode iz PPUO/G koji su detaljnije utvrdili koridore navedenih građevina (CD u prilogu).

U slučaju potrebe dostave i drugih informacija i podataka te daljnje suradnje molimo da nas kontaktirate putem telefona na brojeve: 049/382-141, 049/382-144 ili 049/382-145 odnosno 091/329-0623 ili mail-om na adresu: snezana.zigman@kzz.hr.

RAVNATELJICA
Snežana Zigman, dipl. ing.

O tome obavijest:
Zavod za prostorno uređenje Zagrebačke županije, Zagreb, Ulica grada Vukovara 72
n/p ravnateljice Željke Kućmić, dipl.ing.arh.

32c



MEDVEDNICA
Park prirode
Nature Park

KLASA: 612-07/18-01/38
URBROJ: 251-510-02-18-02
Zagreb, 07. ožujka 2018. godine
REPUBLIKA HRVATSKA
ZAGREBAČKA ŽUPANIJA
Upravni odjel za prostorno uređenje, gradnju i zaštitu okoliša

Primljeno	15. 03. 2018.	Org. jst.
Klasifikacija - upisnik		
350-01/17-01/17		
Uradni broj		Pril. Vrij.
32/18/SG		

ZAGREBAČKA ŽUPANIJA
Upravni odjel za prostorno uređenje,
gradnju i zaštitu okoliša
Ul. Grada Vukovara 72/V
10 000 Zagreb

Predmet: VII. Izmjene i dopune Prostornog plana uređenja Zagrebačke županije sa strateškom procjenom
- očitovanje, daje se

Veza Vaša KLASA: 350-02/17-01/14, URBROJ: 238/1-8-01/4-18-12 od 16.02.2018.

Poštovani,

Javna ustanova „Park prirode Medvednica“ zaprimila je dopis pod gornjom KLASOM u kojem je zatražena dostava zahtjeva za izradu VII. izmjena i dopuna prostornog plana uređenja Zagrebačke županije te dostava mišljenja o sadržaju strateške studije.

Temeljem članka 21. i 22. Zakona o zaštiti prirode („Narodne novine“, broj 80/2013), a u vezi sa člankom 109. Zakona o izmjenama i dopunama Zakona o zaštiti prirode („Narodne novine“, broj 15/2018) u postupku izrade prostornog plana zahtjeve zaštite prirode utvrđuje Ministarstvo nadležno za poslove zaštite prirode.

Nadalje, temeljem čl. 26. stavak 2. i članka 46. Zakona o zaštiti prirode („Narodne novine“, broj 80/2013), a u vezi sa člankom 109. Zakona o izmjenama i dopunama Zakona o zaštiti prirode („Narodne novine“, broj 15/2018) za strategije, planove i programe za koje je posebnim propisom određena obveza provođenja postupka strateške procjene, Prethodnu ocjenu prihvatljivosti za ekološku mrežu provodi Ministarstvo prije pokretanja postupka strateške procjene.


Obzirom na gore rečeno ova Javna ustanova nije nadležna za dostavu gore traženog već je upit potrebno dostaviti Ministarstvu zaštite okoliša i energetike, Upravi za zaštitu prirode, Radnička cesta 80/3. kat, Zagreb.

S poštovanjem,

RAVNATELJICA
mr.sc. Marina Popijač dipl.ing.

Dostaviti:
1. Naslovu
2. U spis predmeta, ovdje

1/1



HRVATSKE ŠUME
društvo s ograničenom odgovornošću
10000 Zagreb, Ulica Ante Starčevića 1

Upravnik: Krištinčan Jakopčić, dipl.ing.šum. - predsjednik; Ante Šušić, dipl.ing.šum. - član; mr.sc. Igor Fazekas - član; MBG 2821/13 - OIB 8983344658 - Trgovačka kuća u Zagrebu: MBG 09023/1008 - Temeljni kapital: 1.571.670.000,00 kn, upisanih u opsegu: SWIFT: PZOZHR2K - IBAN: HR44234000911001002810 - Telefon: 01/4664 111 - Faks: 01/4664 101 - ip: 148.10002 Zagreb - web: <http://www.hrvatske-sume.hr> - e-mail: zastita@hrvatske-sume.hr

UPRAVA ŠUMA PODRUŽNICA KARLOVAC
Put Davorina Trstenjaka 1, KARLOVAC Telefon 047/843 200 Telefex 047/613 438

Broj: KA-06-DM-18-195/02
Karlovac: 15. ožujka 2018.

REPUBLIKA HRVATSKA
ZAGREBAČKA ŽUPANIJA
Upravni odjel za prostorno uređenje, gradnju i zaštitu okoliša
Ulica grada Vukovara 72/V
10000 Zagreb

Primljeno	15. 03. 2018.	Org. jst.
Klasifikacija - upisnik		
350-01/17-01/17		
Uradni broj		Pril. Vrij.
32/18/SG		

ZAGREBAČKA ŽUPANIJA
Upravni odjel za prostorno uređenje,
gradnju i zaštitu okoliša
Ul. Grada Vukovara 72/V
10 000 Zagreb

Predmet: VII. Izmjene i dopune Prostornog plana Zagrebačke županije sa strateškom procjenom
- dostava zahtjeva za izradu prostornog plana i mišljenja o sadržaju strateške studije, daje se.

Temeljem vašeg dopisa (klasa: 350-02/17-01/14; ur.broj: 238/1-18-01/4-18-12 od 16. veljače 2018. godine) za dostavom zahtjeva, a vezano uz VII. Izmjene i dopune Prostornog plana Zagrebačke županije i mišljenje o sadržaju strateške studije obavještavamo vas sljedeće:
Predmetne izmjene i dopune moraju biti u skladu sa Zakon o šumama (NN broj: 140/03, 129/08, 124/10, 68/12, 94/12, 82/06, 80/10, 25/12, 148/13, 94/14) koji definiira koje je objekte moguće planirati u šumi i/ili na šumskom zemljištu i po kojim uvjetima.

U svrhu jedinstvenog pristupa i trajnog gospodarenja šumama i šumskim zemljištima u Republici Hrvatskoj gospodari se temeljem šumskogopodarske osnove područja. U njoj su dane smjernice potrajnog gospodarenja, što je briga o šumskom resursu na način da se očuva njegova prirodna struktura i raznolikost te trajno omogućiti njegova stabilnost i opstojnost uz povećanje kvalitete gospodarskih i općekorisnih funkcija šuma. Sve šume u državnom vlasništvu u Republici Hrvatskoj certificirane su prema prestižnom međunarodnom FSC certifikatu kojim neovisni ocjenjivači potvrđuju da se šumama na području RH gospodari po strogim međunarodnim principima gospodarske, socijalne i ekološke održivosti.

Šumama na području Županije gospodari se u skladu sa šumsko-gospodarskim planovima, ponajprije šumskogopodarskom osnovom područja (plan nacionalne razine) te osnovama gospodarenja gospodarskim jedinicama za šume u državnom vlasništvu i programima gospodarenja za šume šumoposjednika te prema programima gospodarenja za šume posebne namjene, kao i godišnjim operativnim planovima koji su izvršne naravi.

Ovisno o vlasništvu, razlikujemo državne šume i šume šumoposjednika. Prema namjeni šumske površine se dijele na:

- gospodarske šume namijenjene prvenstveno proizvodnji drvinskih i nedrvinskih proizvoda,

- zaštitne šume namijenjene prvenstveno zaštiti zemljišta, vodnih tokova, erozivnih područja i dr.,
- šume posebne namjene koje čine:
 - šume koje se malaze unutar zaštite prirodne baštine
 - šume namijenjene za odmor, rekreaciju i turizam
 - šume namijenjene znanstvenim istraživanjima, nastavi, potrebama obrane republike Hrvatske i dr.

Šume na području Županije nemaju samo gospodarsku vrijednost, nego i općekorisnu vrijednost koja se očituje u zaštiti vlastitog zemljišta, ublažavanju nepoželjnih posljedica poplava i jakih vjetrova, reguliranju vodnog režima područja, osiguravanju pitkosti podzemnih voda, utjecaju na povećanje poljoprivredne proizvodnje, ublažavanje klime, stvaranju kisika i pročišćavanju zraka, pružanju prostora za sport i rekreaciju, unapređenju turizma i niz drugih općekorisnih funkcija.

Na području Zagrebačke županije šumama u državnom vlasništvu gospodare Hrvatske šume d.o.o. Zagreb, putem podružnica i to USP Zagreb, USP Karlovac, USP Sisač i USP Bjelovar, a za šume šumoposjednika osnovana je Savjetodavna služba koja je specijalizirana javna ustanova za obavljanje poslova savjetodavne djelatnosti u poljoprivredi, ruralnom razvoju, ribarstvu te unapređenju gospodarenja šumama i šumskim zemljištima šumoposjednika koja raspolaze podacima za privatne šume u vlasništvu šumoposjednika.

USP Karlovac na području Zagrebačke županije gospodari šumama i šumskim zemljištem putem tri šumarije: Jastrebarsko, Krišić i Pisarovina. To je područje Pokupskog bazena gdje su nižinske šume nastale prirodnom regeneracijom. Područje ovih šuma pruža se dolinom Kupe i njezinim lijevnj pritoka Blatinice i Kupčine s Volavčicom i Brebernicom. Sa sjeverozapada ga omeđuje Samoborsko gorje, sa sjeveroistoka i istoka Vukomeričke gorice, a s juga i jugozapada rijeka Kupa. Ovo nižinsko područje dio je Panonske nizine i u tom dijelu čini njezin zapadni rub. Hrast lužnjak dominira u omjeru smjese šuma ovog bazena, s učešćem od 68% što je pored ostalog razlog značajne vrijednosti ovog šumskog kompleksa kako s gospodarskog tako i s opće korisnog, odnosno ekološkog i društvenog stajališta. Intenzivni zahvati u prostoru unutar ili u blizini ovih šuma (regulacija rijeka, izgradnja kanala i cesta, prekidanje stoljetnih tljekova voda i slično) jedan su od uzroka promjene ekoloških uvjeta, pogotovo promjene u vodnom režimu, što je rezultiralo smanjenom stabilnošću ovih šuma, sušenjem, promjenom strukture sastojina te oštećenom prirodnom i umjetnom obnovom.

Već prilikom prostornog planiranja, a gdje god je to moguće potrebno je izbjegavati šumska područja. Ukoliko postoji prevladavajući interes i ne može se planirati izvan šume za izvedenje svih zahvata s gledišta šumarske struke treba preferirati gospodarske šume niskog i srednjeg uzgojnog oblika, odnosno degradirane sastojine loše kvalitete i vitaliteta koliko je to god moguće s obzirom na karakter zahvata. Prilikom projektiranja prometnica i linijskih zahvata, gdje je otklanjanje šuma neizbježno i dolazi do trajne prenamjene šuma i šumskog zemljišta i do fragmentacije šumskih površina već kod planiranja treba ih nastojati izmjestiti da zahvaćuju što manje šume ako je to moguće ili ih planirati u već postojećim koridorima. Šuma se može kretati izvanredno u skladu sa zakonima i posebnim propisima te za potrebe provedbe ovog Plana i PPUO/G-a.

Osnovne planske smjernice vezane za šumu i šumsko zemljište podrazumijevaju očuvanje šuma kao vrijednog prirodnog resursa, ne samo zbog komercijalne vrijednosti drvnih i nedrvnih šumskih proizvoda već i radi očuvanja i unapređenja općekorisnih funkcija šuma. Šumama i šumskim zemljištem treba nastaviti gospodariti tako da se u šumama održava biološka raznolikost, sposobnost obnavljanja, vitalnost i potencijal u svrhu što kvalitetnijeg ispunjavanja gospodarske, ekološke i socijalne funkcije šuma. Šumsko planiranje treba i dalje temeljiti na načetu održavanja potrajnosti, prirodnosti i neprekidnog povećanja vrijednosti šuma. Posebnu pažnju treba posvetiti zaštiti šuma od bolesti i šteta, požara i drugih elementarnih nepogoda uz stalnu preventivu. Treba spriječiti svako ispuštanje štetnih tvari u okoliš, zaštititi vode, zrak i šumsko tla od zagađenja, spriječiti stvaranje divljih deponija smeća na površinama pod šumama i u njihovoj neposrednoj blizini, a postojeće divlje deponije adekvatno sanirati.

S obzirom da je dostavljeni zahtjev za izradu prostornog plana ujedno i zahtjev za dostavom mišljenja o sadržaju strateške studije i razini obuhvata podataka za koje se smatra da se moraju obraditi u strateškoj studiji, uz zahtjev za izradu predmetnog prostornog plana ujedno dostavljamo i mišljenje o sadržaju strateške studije za područje šumarstva. Strateškom studijom potrebno je utvrditi početno stanje, predvidjeti mogući utjecaj koji je potrebno izbjeći u postupku gradnje ili svesti na najmanju moguću mjeru.

1. **Početno stanje/stvarno stanje šuma i šumskog zemljišta** – zahtjev u prostoru koji obuhvaća šume i šumsko zemljište ili se nalazi na udaljenosti manjoj od 50m od ruba šume, a ovisno od obuhvata i vrsti zahvata neminovno utječe na promjenu uvjeta za šumu i šumsko zemljište. Takvi zahtevi mogu se ponekad tek kroz duži niz godina, negativno odraziti na šume. Već prilikom projektiranja i odabira lokacije moguće je neke takve promjene predvidjeti i spriječiti ili ublažiti. Stvarno stanje prvenstveno podrazumijeva poznavanje namjene šume na kojoj je planiran neki zahvat, kao i svih bitnih parametara čija bi promjena mogla negativno utjecati na šumski ekosustav, a kako bi se mogli predvidjeti eventualni negativni učinci i planirati šumskogospodarski radovi. Ovisno od namjene šume, definirana je i njezina uloga. Prema toj podjeli zaštitne šume štite zemljište od erozije, vodnih tokova, naselja, gospodarskih i drugih objekata. Šume posebne namjene su šume i dijelovi šuma registrirani za proizvodnju šumskog sjemena, šume koje predstavljaju prirodne rijetkosti ili su od posebnog znanstvenog, povijesnog i drugoga značenja (nacionalni parkovi, park-šume, rezervati i sl.), šume namijenjene znanstvenim istraživanjima, edukaciji, za vojne potrebe te šume namijenjene za odmor i rekreaciju. U gospodarskim šumama čija je prvenstvena namjena proizvodnja šumskih proizvoda gospodari se prema pravilima šumarske struke, a na načelima održivog razvoja s očuvanjem prirodne strukture i raznolikosti šuma, te trajnog povećanja stabilnosti i kakvoće gospodarskih i općekorisnih funkcija šume što osigurava stabilnost šumskog ekosustava.

2. **Predvidjeti mogući utjecaj na šumu i šumsko zemljište** – izgradnja koja uvjetuje promjenu vodnog režima vode neminovno kroz duži period ima utjecaj na stabilnost šumskog ekosustava i uzrokuje sušenje i propadanje šuma. Naglo otvaranje sastojina utječe na promjenu uvjeta za stabla koja su rasta u sklopu i veći antropogeni utjecaj što također dovodi do oslabljene funkcije šuma, pojavu šteta i u konačnici propadanja. Povećanje kiseline tla je također jedan od uzročnika na koji treba obratiti pažnju. Kako je šuma zajednica biljaka i životinja neminovno je da će zahvati na šumi i šumskom zemljištu utjecati i na životinjski

svijet. Nužno je na terenu razmotriti ustaljene staze, te lokacije na kojima divljač obitava kako bi se na vrijeme poduzele sve mjere za sprječavanje šteta koje mogu nastati na divljači u blizini naseljenih mjesta i prometnica. Prilikom projektiranja trasa pruga obratiti pažnju na okolne šume i ukoliko se izgradnjom presjecaju pristupni putovi do šuma i šumskog zemljišta potrebno je u suradnji sa predstavnicima HŠ planirati zamjenske. Također isto vrijedi i za zatečene lovogospodarske i lovnotehničke objekte (hranilišta, kaljužišta, čeke itd.) U suradnji s lovovlaštenicima premjestiti zatečene lovogospodarske i lovnotehničke objekte na druge lokacije ili ih nadomjestiti novim.

3. **U postupku gradnje** – mogući negativni utjecaj na šumu i šumsko zemljište izbjeći ili svesti na minimum. Uspostaviti suradnju s djelatnicima H.S. za šume u državnom vlasništvu i poštovati posebne uvjete gradnje izdane od H.S. d.o.o. Zagreb. Prilikom gradnje izbjegavati oštećivanje rubnih stabala i njihovih korijenja. Važno je voditi računa o uređenju rubnih dijelova gradilišta kako bi se spriječilo izvaljivanje stabala i klizanje terena. Odrediti odgovarajući prostor za odlaganje materijala i otpada kao i za kretanje i parkiranje strojeva. Odmah nakon presjecanja šumske površine ili sječe šuma uspostaviti šumski red, što znači da je potrebno ukloniti panjeve, izraditi i izvesti svu posječenu drvenu masu. Kod velikih zahvata (po površini ili dugih koridora) gdje dolazi do trajnog gubitka šuma i šumskog zemljišta i konačno do trajnog gubitka šumskog tla predvidjeti odvodnju površinskih voda. Predvidjeti mjesta erozije i predvidjeti mjere za njeno sprječavanje i ublažavanje. Poduzeti sve mjere da se zaštiti okolna šuma ili šuma u neposrednoj blizini od mogućeg požara.

Iz karte u prilogu vidljive su površine šuma i šumskog zemljišta kojima gospodari UŠP Karlovac, a nalaze se na području Zagrebačke županije. Od ukupne površine kojom gospodari UŠP Karlovac, a nalaze se na području Zagrebačke županije posebno su obilježene zaštitne šume i šume posebne namjene. Podatke o površinama šuma i šumskog zemljišta kojim gospodari UŠP Karlovac, a nalaze se na području Zagrebačke županije dostavljamo vam i u digitalnom (shp) zapisu, kao poligon površina šuma i šumskog zemljišta na području Zagrebačke županije, poligon zaštitnih šuma i poligon šuma posebne namjene, a kojima gospodari UŠP Karlovac.

Željko Šoštaric, dipl. ing. geod. – 098 446 878 ili e-mail zeljko.soshtaric@hrs.sumc.hr

Prilog:

1. Karta s površinama šuma kojim gospodari UŠP Karlovac
2. Karta s zaštitnim šumama i šumama posebne namjene
3. Digitalni zapis (shp)

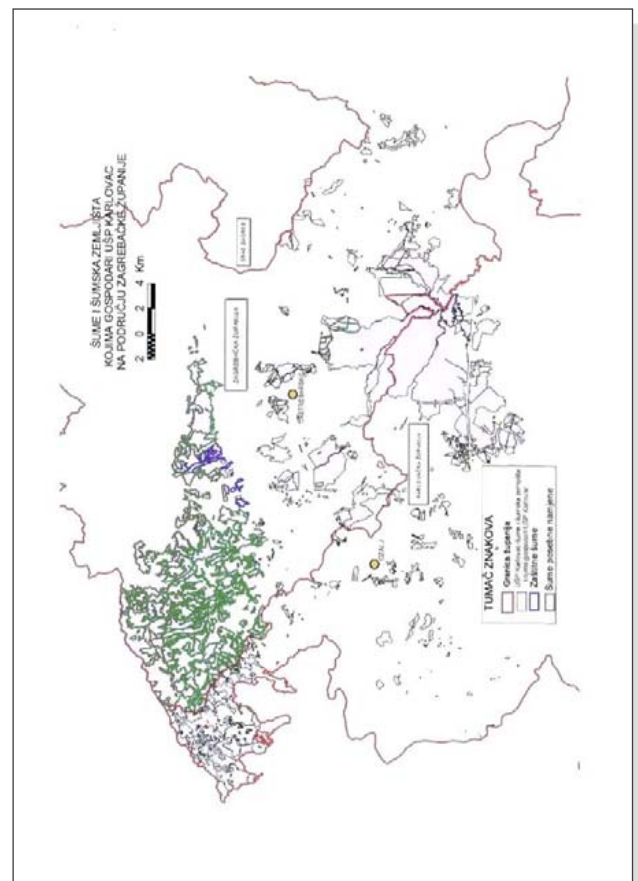
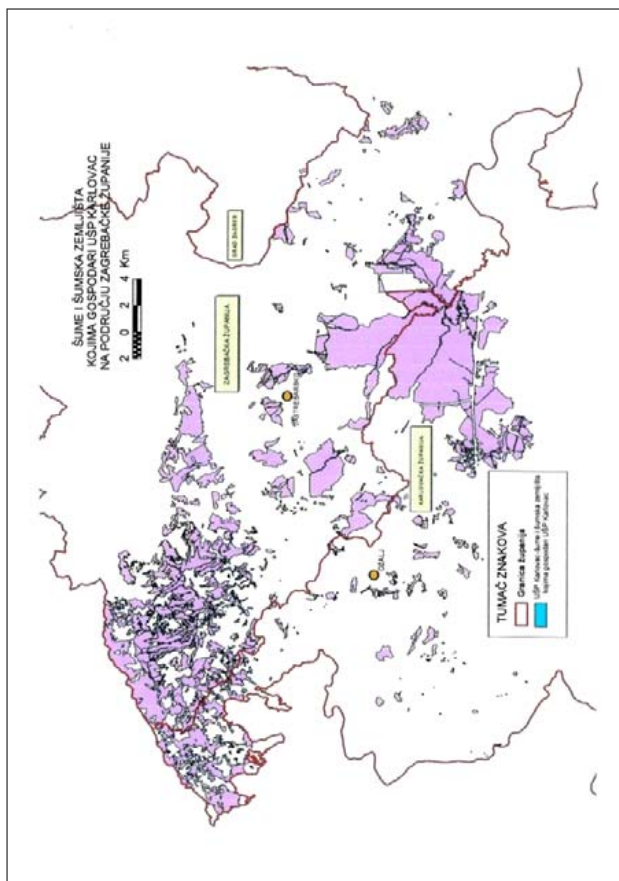
S postovanjem,

Voditelj Uprave Šuma Područnice Karlovac:

Marijn Svetić, dipl. ing. šum.

Dostaviti:

1. Kaz u masovno
2. Odlj za ekologiju
3. Arhiva, centris



392

REPUBLIKA HRVATSKA
ZAGREBAČKA ŽUPANIJA
Upravni odjel za prostorno uređenje, gradnju i zaštitu okoliša
21. 03. 2018.

ZAVOD ZA PROSTORNO UREĐENJE
VARAŽDINSKE ŽUPANIJE
KLASA: 350-02/18-02/2
URBROJ: 2186/1-16/3-18-2
Varaždin, 12.03.2018.

ZAGREBAČKA ŽUPANIJA
Upravni odjel za prostorno uređenje, gradnju i zaštitu okoliša
(za VII. Izmjene i dopune Plana)
Ulica grada Vukovara 72/V
10 000 Zagreb

Predmet: VII. Izmjene i dopune Prostornog plana Zagrebačke županije
- očitovanje Zavoda, daje se

Vežamo uz vaš poziv (KLASA:350-02/17-01/14, URBROJ:238/1-18-01/4-18-12 od 16. veljače 2018., primljen 19.02.2018.) za dostavu zahtjeva, za izradu VII. Izmjena i dopuna Prostornog plana Zagrebačke županije (u nastavku: VII. ID PPZZ) i izvršeni uvid u dostavljeni Odluku o izradi VII. ID PPZZ, konstatiramo da se većina prostornih elemenata i rješenja predviđenih za izmjenu i dopunu u ovom postupku ne odnose na kontaktno područje s Varaždinskom županijom, odnosno na prostorna rješenja definirana Prostornim planom Varaždinske županije (u nastavku teksta: PPVŽ), pa stoga nemamo posebnih zahtjeva.

Elementi koji bi se eventualno mogli odnositi na kontaktno područje s Varaždinskom županijom su:

- Usklađenje administrativnih granica
- Usklađenje s Planom upravljanja vodnim područjima za 2016.-2021. godinu u dijelu upravljanja stanjem voda i rizicima od poplava.


Vežamo uz upravljanje stanja voda i rizike od poplava konstatira se da je važećim VI. ID PPZZ planirana akumulacija za obranu od poplava koja je dijelom smještena i na području Varaždinske županije. U PPVŽ takva akumulacija nije predviđena kao niti u Prostornom planu uređenja Općine Breznica čiji prostor je smješten neposredno uz granicu sa Zagrebačkom županijom. Dvije akumulacije planirane su sjevernije, te u cijelosti unutar Općine Breznica i Općine Visoko na području Varaždinske županije. S obzirom da se i Varaždinska županija priprema za izmjenu i dopunu PPVŽ, predmetna tematika rješavati će se zajednički kroz oba županijska prostorna plana u daljnjim postupcima.

O eventualnim promjenama vezanim uz navedenu tematiku, kao i moguće druge promjene u kontaktnom području s Varaždinskom županijom, Zavod će se očitovati u daljnjim fazama izrade VII. ID PPZZ, kada će biti vidljiva predložena rješenja.

S poštovanjem

O tome obavijest:
1. Upravni odjel za prostorno uređenje, graditeljstvo i zaštitu okoliša
Franjevački trg 7, 42 000 Varaždin,
2. Pismohrana, ovdje.

V. D. RAVNATELJA
Tanja Martinec, dipl.ing.arh.



393

REPUBLIKA HRVATSKA
ZAGREBAČKA ŽUPANIJA
Upravni odjel za prostorno uređenje, gradnju i zaštitu okoliša
21. 03. 2018.

REPUBLIKA HRVATSKA
Ministarstvo mora, prometa i infrastrukture
Uprava unutarnje plovidbe
KLASA: 350-02/18-01/22
URBROJ: 530-03-3-2-18-4
Zagreb, 13. ožujka 2018. godine

ZAGREBAČKA ŽUPANIJA
Upravni odjel za prostorno uređenje, gradnju i zaštitu okoliša
Ulica grada Vukovara 72/V
10000 Zagreb

PREDMET: VII izmjene i dopune Prostornog plana Zagrebačke županije sa strateškom procjenom, zahtjev za dopunom, dostavlja se

Poštovani,

temeljem Vašeg zahtjeva, KLASA:350-02/17-01/14; UR. BROJ: 238/1-18-01/4-18-12 a u svezi VII izmjene i dopune Prostornog plana Zagrebačke županije sa strateškom procjenom izrade i dopune Prostornog plana Zagrebačke županije dostavljam zahtjev za dopunom važećeg Prostornog plana Zagrebačke županije iz dijelokruga unutarnje plovidbe kako slijedi:

U skladu s navedenim razlozima u članku 3. Odluke o izradi VII izmjena i dopuna Prostornog plana Zagrebačke županije molimo Vas uvrštavanje u planirane izmjene i dopune buduće putničko pristanište Pokupsko (u daljnjem tekstu: Pristanište) čija lokacija je predviđena u sklopu Sportskog centra Pokupsko na rijeci Kupi (od 76+200 rkm do 76+300 rkm) u Zagrebačkoj županiji. Za Pristanište do sada je izrađen idejni projekt sufinanciran sredstvima Općine Pokupsko i Lučke uprave Sisak. Nastavak izrade projektne dokumentacije i izgradnja Pristaništa planirana je sredstvima EU fondova. Osnovne podatke i kartografski prikaz lokacije Pristaništa dostavljam Vam u prilogu ovog dopisa.

Predložena dopuna Prostornog plana Zagrebačke županije bila bi prvi korak i osnovni preduvjet izgradnje Pristaništa u svrhu omogućavanja pristajanja rijekom stoga Vas molimo da svakako usvojite našu inicijativu te naše prijedlog uvrstite u VII Izmjene i dopune Prostornog plana Zagrebačke županije.

S poštovanjem,

DRŽAVNA TAJNICA
mr.sc. Maja Marković-Kostelac dipl.iur

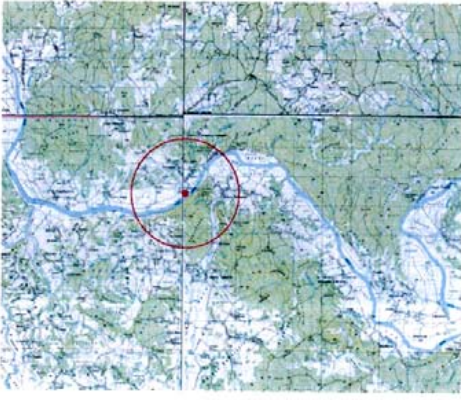
Privitak: Putničko pristanište Pokupsko - osnovni podaci i kartografski prikaz

Dostaviti: naslovu
pismohrana, ovdje

PRILOG

Putničko pristanište Pokupsko – osnovni podaci i kartografski prikaz

Lokacija putničkog pristaništa Pokupsko (u daljnjem tekstu: Pristanište) je predviđena u sklopu Sportskog centra Pokupsko na rijeci Kupi (od 76+200 do 76+300) u Zagrebačkoj županiji (Slika.1.). Na navedenoj lokaciji, u suradnji sa općinom Pokupsko, planirano je Pristanište. Idejni projekt Pristaništa Lučka uprava Sisak je sufinancirala sa Općinom Pokupsko, dok se za projekt izrade glavne i izvedbene dokumentacije te izgradnje Pristaništa planira zatražiti sufinanciranje iz EU fondova.



Slika 1. Makrolokacija budućeg pristaništa

Zakonom o plovidbi i lukama unutarnjih voda (NN br. 109/07, 132/07, 51/13, 152/14), Uredbom o pristaništima unutarnjih voda (NN br.134/08) te Uredbom o tehničko - tehnološkim uvjetima za luke i uvjetima sigurnosti plovidbe u lukama i pristaništima unutarnjih voda (NN br. 32/09), je predviđeno otvaranje luka i pristaništa na na unutarnjim vodama. Osnovni preduvjet za razravanje i otvaranje pristaništa na unutarnjim vodama, je određivanje lokacije pristaništa u Prostornom planu.

Idejnim rješenjem Pristaništa predviđena je izrade i postavljanje konstrukcije sustava za privez pontona (uređenje obale, pristupnog mosta s betonskim upornim blokom na koje se oslanja, te upornih blokova za polere sa pripadajućim temeljima koji služe za privez plovila) uključujući i ponton koji će služiti kao pristan za plovilo „žena lada“.

402

REPUBLIKA HRVATSKA
ZAGREBAČKA ŽUPANIJA
Upravni odjel za prostorno uređenje, gradnju i zaštitu okoliša
21. 03. 2018.

REPUBLIKA HRVATSKA
ZAGREBAČKA ŽUPANIJA
GRAD SAMOBOR
Upravni odjel za gospodarstvo, razvoj i projekte Europske unije
KLASA: 350-02/08-01/2
URBROJ: 238-11-08/3-18-3
Samobor, 16. ožujka 2018. godine

ZAGREBAČKA ŽUPANIJA
Upravni odjel za prostorno uređenje, gradnju i zaštitu okoliša,
10000 Zagreb,
Ulica grada Vukovara 72/V

PREDMET: VII. Izmjene i dopune Prostornog plana Zagrebačke županije sa strateškom procjenom
- zahtjevi za izradu, daju se

VEZA / Vaša KLASA: 350-02/17-01/14, URBROJ: 238/1-18-01/4-18-12

Vežano uz poziv za dostavom zahtjeva za izradu Izmjena i dopuna Prostornog plana Zagrebačke županije – dalje u tekstu Plana, a koja su ujedno mišljenje o sadržaju strateške studije predmetnog plana, dajemo sljedeće zahtjeve:

1. Unijeti i zaštititi u punoj širini koridor sa ugbalitišima stare uskotračne željezničke pruge Zagreb – Samobor, Bregana. U koridoru planirati prigradsku željeznicu ili tramvajsku prugu i s jedne strane široku biciklističku dvosmjernu stazu.
2. Otvoriti nova građevinska područja naselja ili područja za vikend naselja koja su nastala nakon provedbe Zakona o legalizaciji. Na području Grada Samobora su nastale grupe sa po 10 (deset) i više „novolegaliziranih objekata“.
3. U jednom dijelu Samoborskog polja Planom je propisano područje izdvojene sportsko rekreacijske namjene za golf igralište R1. U tom ili u taj obuhvat proširenom obuhvatu planirati mogućnost konjčkih sportova kao i prostor za uzletiste sportskih aviona i druge sportske sadržaje.
4. Na mjestu križanja ulice Moskrice u Pavučnjaku sa željezničkom prugom Rijeka Zagreb planirati željezničko stajalište.
5. Grad Samobor se protivi alternativnim (mogućim) koridorima nove zagrebačke obilaznice. Prihvatljiv nam je predloženi koridor auto ceste iz prethodne rasprave za IV izmjena i dopuna Prostornog plana Zagrebačke županije.
6. Na toj obilaznici umjesto odmorišta planiranog na Savi planirati odmoriste u Samoborskom polju, u području prije ulaza u tunel.

7. Zbog konfiguracije terena, zaštite od buke i zaštite vizura na dijelu Samoborskog polja, nivoletu planirane druge obilaznice ne dizati, već planirati nivoletu na razini terena.

8. Unijeti Prostornim planom grada Samobora i Prostornim planom Parka prirode Žumberak-Samoborsko gorje definirana područja retencija, akumulacija i zone sanitarne zaštite čitavosti vode.

9. U slučaju da Yaspers-i inzistiraju na spajanju sustava odvodnje Grada Samobora na prečišćac otpadnih voda u Zaprešiću, potrebno je u Plan dvije potencijalne trase kolektora UPOV Samobor – UPOV Zajarki Zaprešić (tršenje dvije trase u prilogu dopisa).

10. Program zaštite, uređenja i korištenja rijeke Save i zaobalja od granice s Republikom Slovenijom do Siska obraditi i u strateškoj procjeni Plana.

11. Na pogodnoj lokaciji jednog od kamenoloma predvidjeti mjesto za građevinski otpad.

Predlažemo, a prije donošenja Nacrta prijedloga Plana za javnu raspravu, jedan zajednički sastanak stručnog izrađivača Plana sa predstavnicima Grada Samobora.

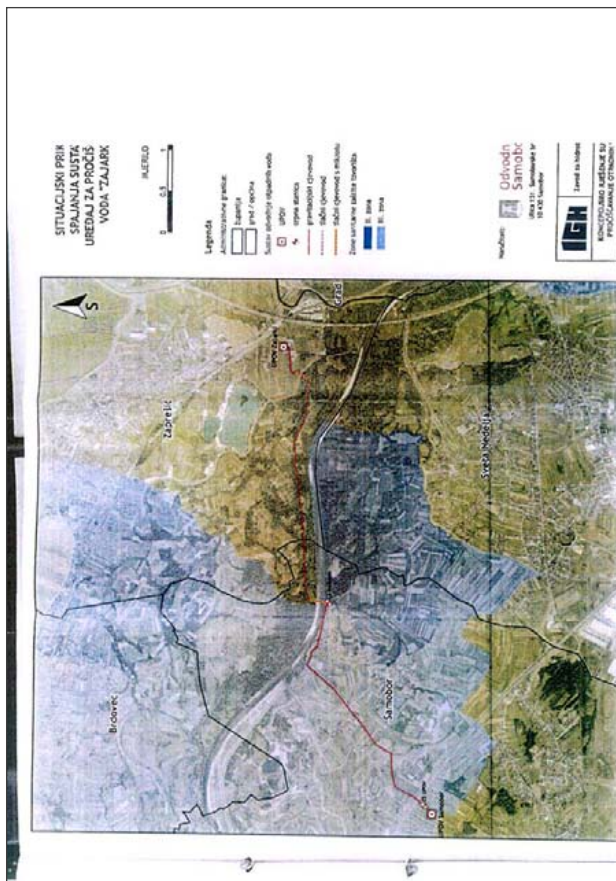

S poštovanjem,

Prilog:
Kao u tekstu.

Obradila:
Dražana Krezić, dipl.ing.arh.

Dostaviti:
1. Naslovu
2. Pismohrana, ovdje

PROČELNIK REPUBLIKE HRVATSKE
ODVODNI SAMOBOR
Miroslav Šušteršič
10000 Zagreb



403

REPUBLIKA HRVATSKA
ZAGREBAČKA ŽUPANIJA
UPRAVNI ODJEL ZA PROSTORNO UREĐENJE, GRADNJU I ZAŠTITU OKOLIŠA
Prilog: 21.03.2018.
Klasifikacija: 350-02/17-01/14
Lokacijski plan: 238/10-18-36
Pril. Vrij.

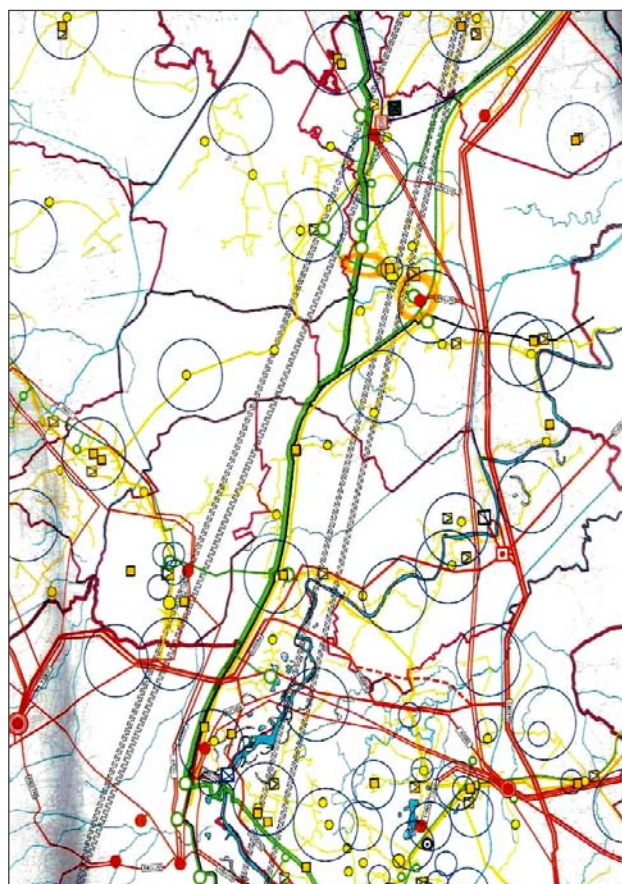
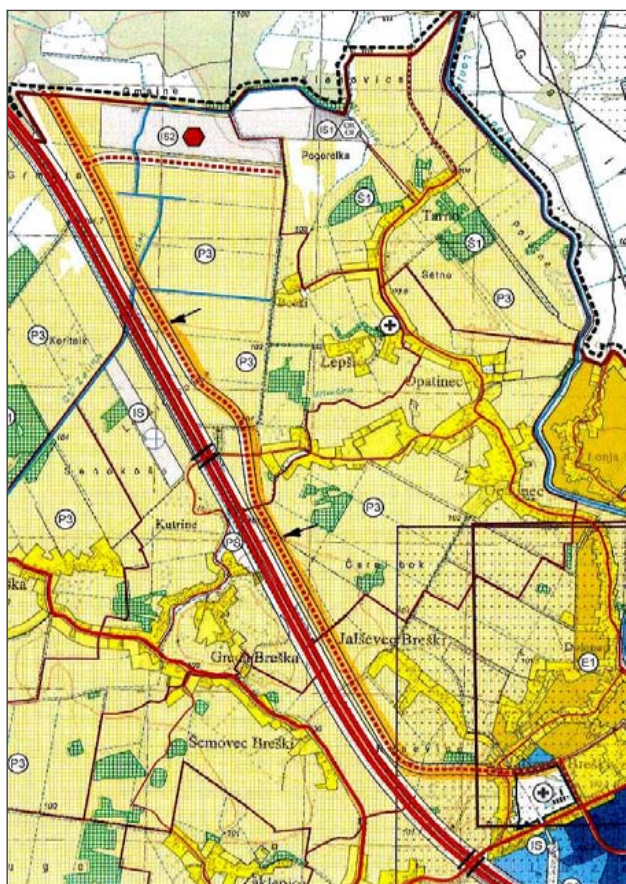
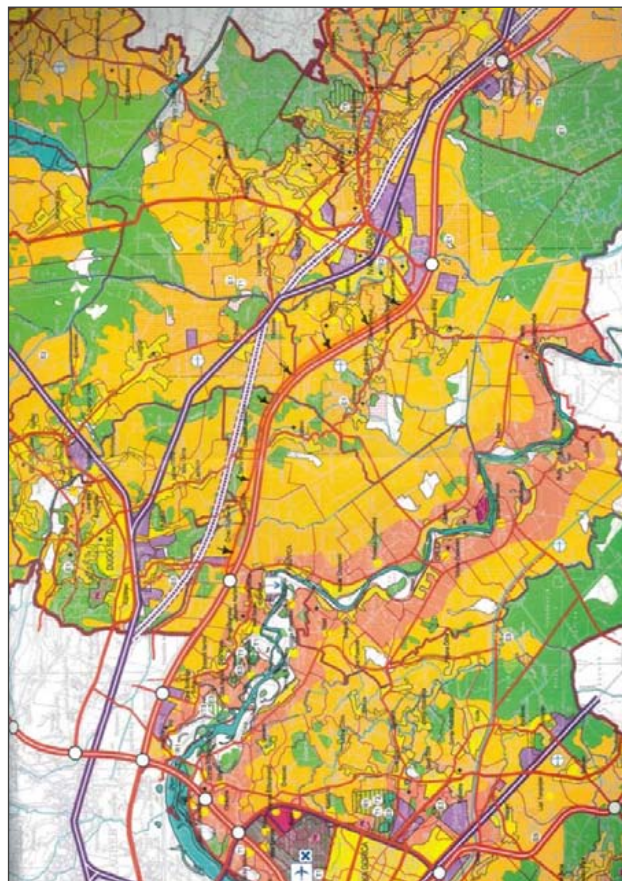
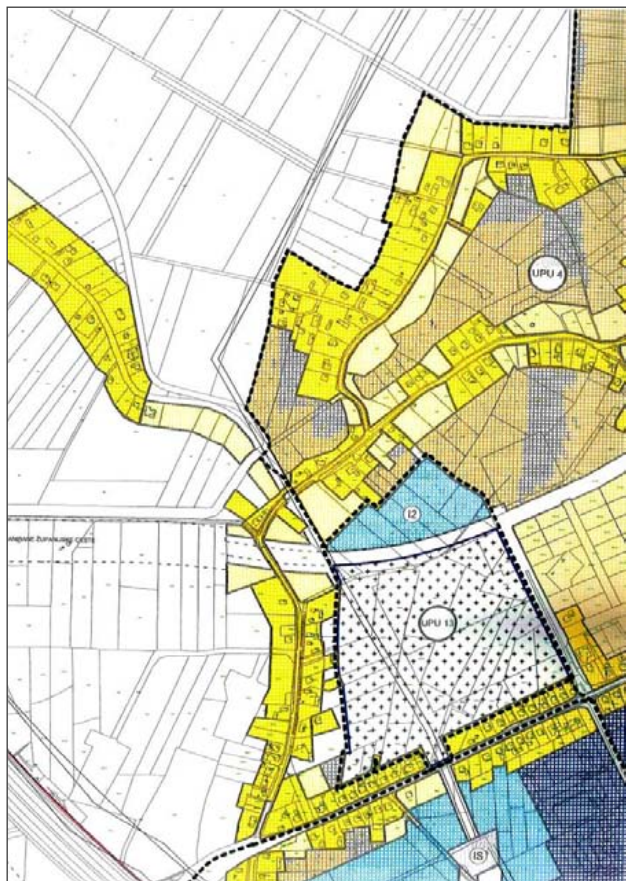
REPUBLIKA HRVATSKA
ZAGREBAČKA ŽUPANIJA
GRAD IVANIČ-GRAD
GRADONAČELNIK
KLASA: 022-01/18-01/1
URBROJ: 238/10-02-02-03/1-18-36
Ivanič-Grad, 20. ožujka 2018. godine

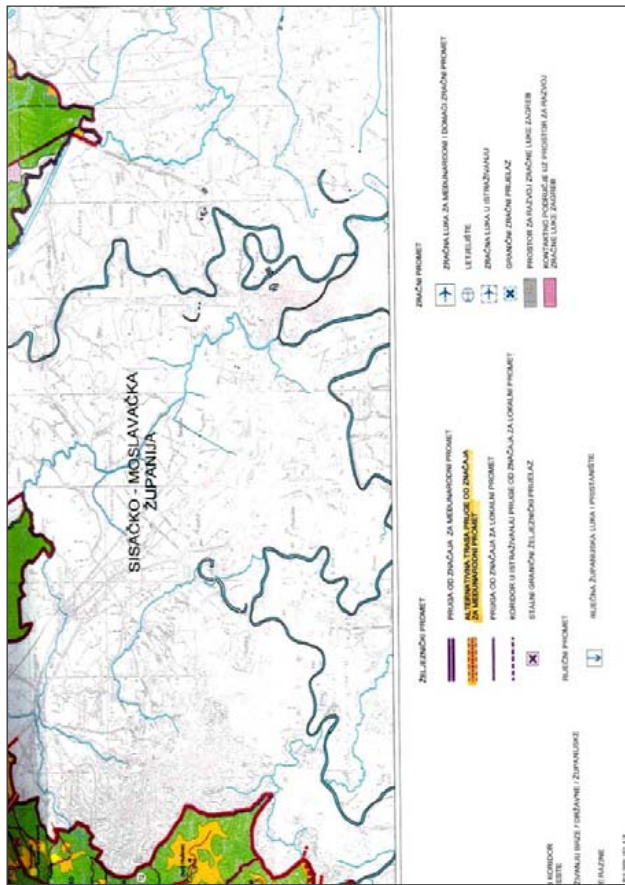
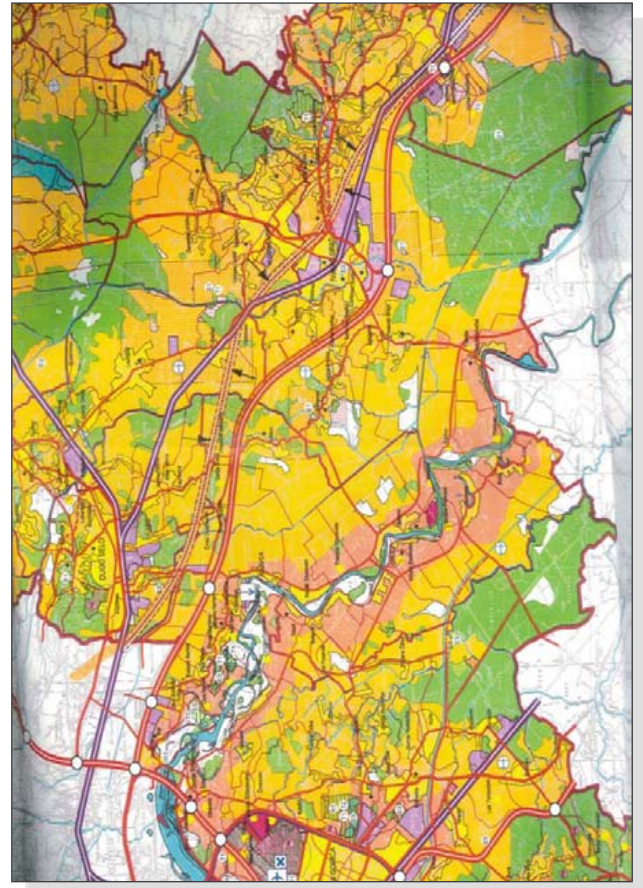
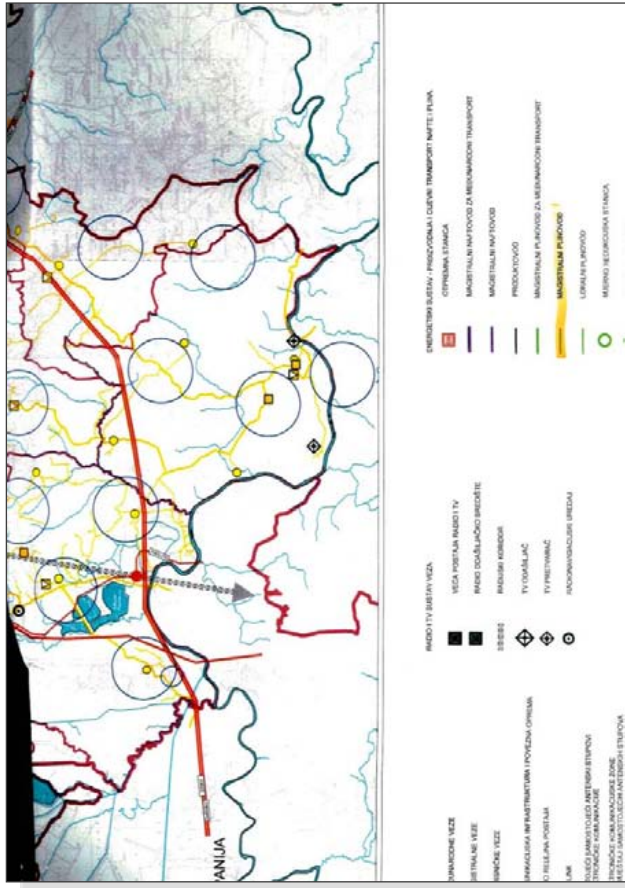
ZAGREBAČKA ŽUPANIJA
Upravni odjel za prostorno uređenje,
gradnju i zaštitu okoliša
Ulica grada Vukovara 72/V
10000 Zagreb

PREDMET: VII. IZMJENE I DOPUNE PROSTORNOG PLANA ZAGREBAČKE ŽUPANIJE, zahtjevi za izradu prostornog plana - dostavljaju se

Temeljem vašeg poziva (KLASA: 350-02/17-01/14, URBROJ:238/1-18-01/4-18-12 od 16. veljače 2018. godine), a koji je zaprimljen na urudžbeni zapisnik Grada Ivanič-Grada dana 19. veljače 2018. godine, kojim nas pozivate da dostavimo svoje zahtjeve potrebne za izradu VII. Izmjena i dopuna Prostornog plana Zagrebačke županije, dostavljaju se sljedeći zahtjevi:

1. Traži se izmještanje alternativnog koridora državne ceste DC koja je ucrтана na potezu od postojeće državne ceste DC43 prema naselju Šumečani, te koja se spaja na koridor državne ceste u istraživanju koja vodi prema Bjelovarsko-bilogorskoj županiji. Položaj trase alternativnog koridora državne ceste smješten je blizu građevinskog područja naselja te ometa potencijalni razvoj Grada na području preko kojeg trasa prolazi. Trasu je potrebno izmjestiti od građevinskog područja naselja na način da se ista postavi kao obilaznica Grada Ivanič-Grada. Cilj je omogućavanje daljnjeg razvoja Grada, kao i poboljšanje sigurnosti i protočnosti prometa. Prijedlozi izmještanja trase dostavljaju se u prilogu ovoga zahtjeva.
2. U Prostornom planu uređenja Grada Ivanič-Grada ucrтана je lokacija novoplaniranog groblja, te se traži ucrtavanje iste lokacije u Prostorni plan Zagrebačke županije. U prilogu zahtjeva dostavlja se lokacija novog groblja koja je ucrтана u Prostornom planu uređenja Grada Ivanič-Grada.
3. Traži se promjena kategorije planirane županijske ceste na trasi paralelno uz autocestu A3, koja prolazi kroz područje Grada Ivanič-Grada, Općine Brckovijani i Općine Rugvica, te je ujedno povezana spojnim županijskom cestom do planiranog ŽCGO Tarno. Za navedenu trasu traži se promjena kategorije u državnu cestu. Cilj je spajanje poduzetničkih zona Grada Ivanič-Grada, Općine Brckovijani i Općine Rugvica s obzirom da iste nemaju direktnu povezanost državnom prometnicom prema Zagrebu, a sve u interesu daljnjeg razvoja gospodarstva.





439

REPUBLIKA HRVATSKA
 ZAGREBAČKA ŽUPANIJA
 GRAD SVETA NEDELJA
 GRADONAČELNIK

KLASA: 350-02/18-01/02
 URBROJ: 238-12-04/2-18-02
 Sveta Nedelja, 21.03.2018.

Priloženo		23. 03. 2018.	Dop. jest
350-02/18-01/02			
238-12-04/2-18-02			

ZAGREBAČKA ŽUPANIJA
 Upravni odjel za prostorno uređenje, gradnju i zaštitu okoliša
 Ulica grada Vukovara 72/V
 10000 Zagreb

PREDMET: VII. Izmjene i dopune Prostornog plana Zagrebačke županije sa strateškim procjenom - zahtjevi za izradu plana, dostavlja se

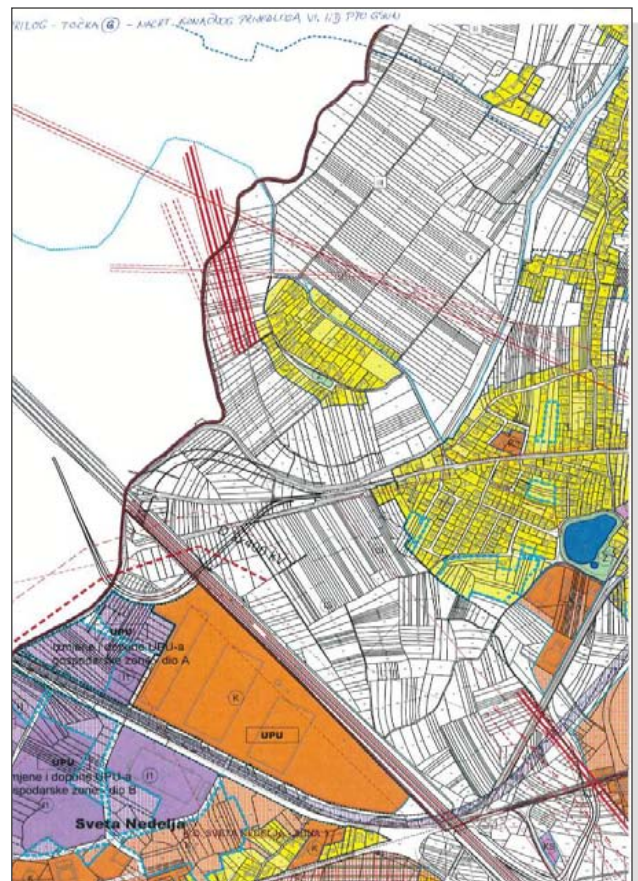
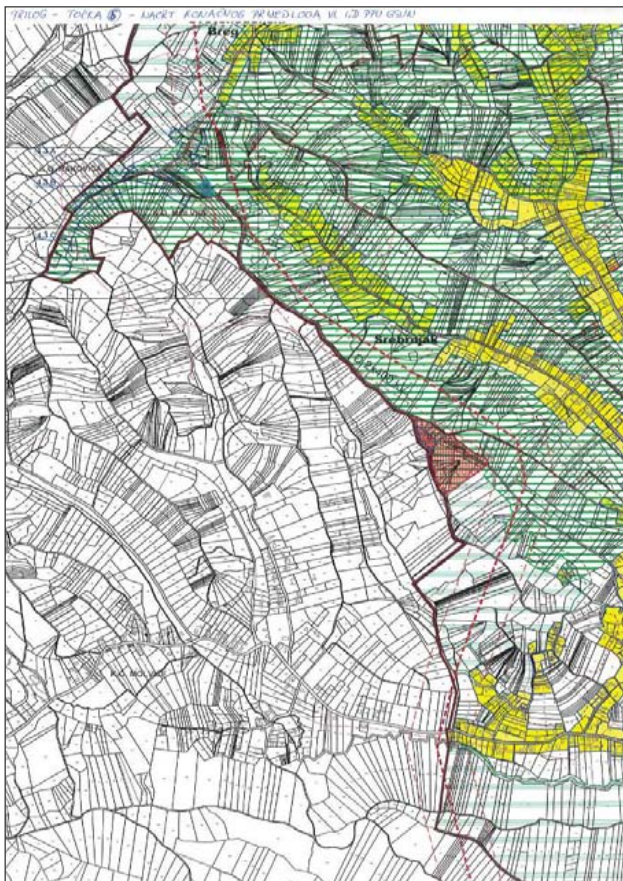
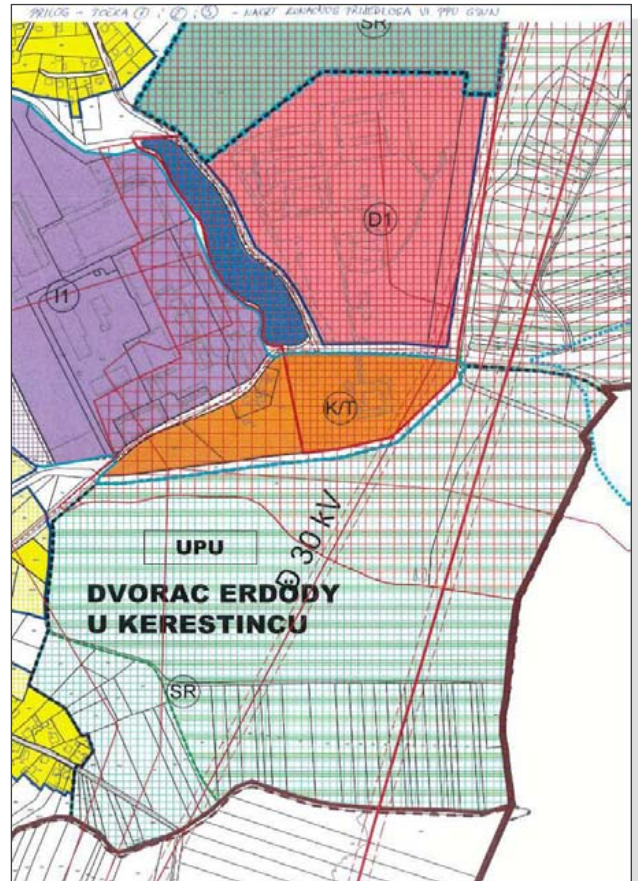
Sukladno odredbi članka 90. Zakona o prostornom uređenju (NN br. 153/13, 65/17) temeljem dostavljene Odluke o izradi VII. Izmjena i dopuna Prostornog plana Zagrebačke županije (Glasnik Zagrebačke županije br. 302, 8/05, 8/07, 4/10, 10/11, 14/12 - pročišćeni tekst, 27/15 i 31/15 - pročišćeni tekst) donesene na 4. sjednici Županijske skupštine Zagrebačke županije održanoj 19. i 27. prosinca 2017. godine (u daljnjem tekstu: Plan), dostavljamo vam sljedeće zahtjeve:

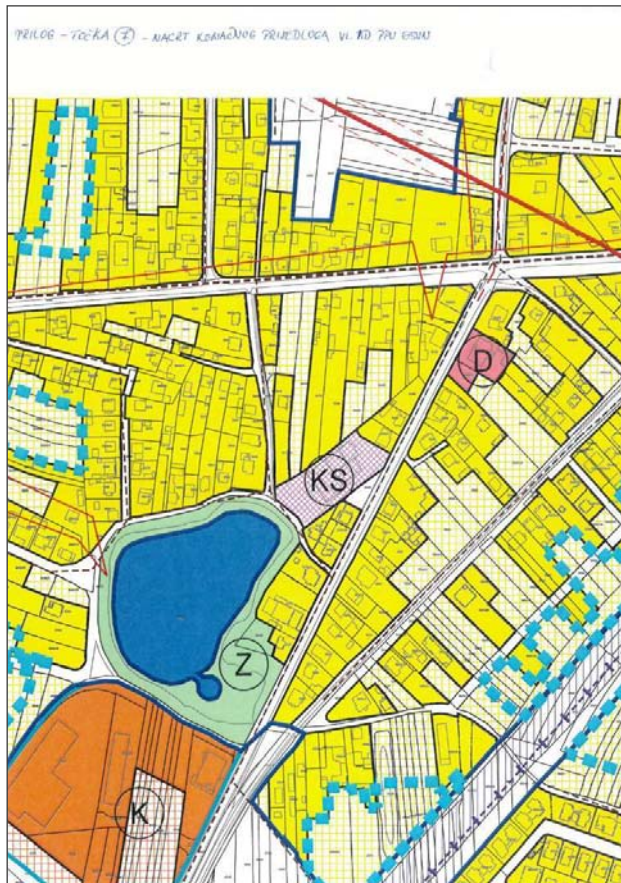
- U svrhu provedbe zahteva u prostoru od značaja za državu odnosno županiju (izgradnja pogona za proizvodnju električnih automobila i test staze) tražimo da se na području naselja Kerestince južno od dvorca Erdödy ukine sportsko-rekreativna namjena (golf igralište) - R1 i ugostiteljsko-turistička namjena (hotel) - T1.
- Sukladno članku 42. stavak 3. i članku 43. stavak 3. Zakona o prostornom uređenju (NN br. 153/13, 65/17), a u svrhu provedbe zahteva u prostoru od značaja za državu odnosno županiju (izgradnja pogona za proizvodnju električnih automobila i test staze) tražimo da se na području naselja Kerestince južno od dvorca Erdödy omogući formiranje izdvojenog građevinskog područja izvan naselja - namjene poslovno proizvodne (K/I), veće od 25 ha.
- U svrhu formiranja prethodno spomenutog izdvojenog građevinskog područja izvan naselja - namjene poslovno proizvodne (K/I), veće od 25 ha za provedbu zahteva u prostoru od značaja za državu odnosno županiju (izgradnja pogona za proizvodnju električnih automobila i test staze) tražimo da se na području naselja Kerestince južno


10431 Sveta Nedelja, Trg A. Starčevića 5, 11019, tel.: 01/3335-444, fax: 01/3373-564
 AIB: 02/3662087, OIB: 2443602935, IBAN: HR1022300011043600003
 e-mail: ured@grad-svetanedelja.hr

od dvorca Erdődy trasa dalekovoda 2x110 kV izmakne prema istoku neposredno uz granicu sa Općinom Stupnik.

4. U svrhu proširenja građevinskog područja naselja, tražimo da se članak 81. odredbi za provođenje Prostornog plana Zagrebačke županije uskladi sa člankom 43. stavak 4. i 5. Zakona o prostornom uređenju (NN br. 153/13, 65/17) odnosno da se traženi postotak izgrađenog dijela građevinskog područja naselja potrebnog za daljnje proširenje tog područja smanji sa 70% na 50%.
5. Tražimo izmicanje planiranog 2x400 kV dalekovoda koji prolazi zapadnim rubom područja Grada Svete Nedelje kroz naselja Mala Gorica, Srebrnjak i Svetonedeljski Breg te koji svojim koridorom zahvaća građevinsko područje tih naselja, na način da se trasa istog pomakne istočno od kapelice Marije Magdalene kako bi se izmakla iz građevinskog područja navedenih naselja.
6. Tražimo izmicanje planirane TS 400/110 kV smještene u području naselja Strmec neposredno uz Ul. dr. F.Tudmana (Z-3063) i autocestu (A-3) sjeverozapadno na granicu sa Gradom Samoborom, dalje od građevinskog područja naselja.
7. Tražimo da se centru naselja Strmec briše simbol za postojeći samostojeci antenski stup elektroničke komunikacije, jer se radi o nezakonito izgrađenom objektu za koji je kod nasljedne inspekcije pokrenut postupak za uklanjanje, jer je isti izgrađen bez odobrenja za gradnju na prostoru doma zdravlja što je u suprotnosti sa odredbama Prostornog plana Zagrebačke županije.








REPUBLIKA HRVATSKA
MINISTARSTVO POLJOPRIVREDE

10000 Zagreb, Planinska 2a

KLASA: 350-02/18-01/113
URBROJ: 525-11/0900-18-2
Zagreb, 28. veljače 2018.



P 1 7 2 5 5 3 0 3

REPUBLIKA HRVATSKA
ZAGREBAČKA ŽUPANIJA
Upravni odjel za prostorno uređenje, gradnju i zaštitu okoliša

Preuzeto: 28. 02. 2018. Drg. jed.

15.02.2018 - 01/18
Izdati: 18. 02. 2018. 1. i 2. Vg.

173 18-64

ZAGREBAČKA ŽUPANIJA
Upravni odjel za prostorno uređenje, gradnju i zaštitu okoliša
Ulica grada Vukovara 72/V, 10000 Zagreb

PREDMET: VII. Izmjene i dopune Prostornog plana Zagrebačke županije sa strateškom procjenom
- planske smjernice, dostavljaju se

Veza: KLASA: 350-02/17-01/14
URBROJ: 238/1-18-01/4-18-12
Zagreb, 16. veljače 2018. godine

Poštovani,

u svezi gore navedenog predmeta ovo Ministarstvo daje planske smjernice kako slijedi:

Šume i šumska zemljišta dobra su od interesa za Republiku Hrvatsku i ispunjavaju gospodarsku, ekološku i društvenu funkciju te imaju znatan utjecaj na kakvoću života stoga je nužno održivo gospodarjenje i racionalno korištenje šumskih resursa u suradnji sa svim zainteresiranim stranama (Hrvatske šume d.o.o. i dr.) te je od nacionalnog interesa da sve zainteresirane strane i korisnici zemljišta budu odgovarajuće zastupljeni za vrijeme trajanja procesa prostornog planiranja.

U izradi dokumenata prostornog uređenja koje donosi jedinica lokalne i područne (regionalne) samouprave sudjeluje i Ured državne uprave u županiji, odnosno upravno tijelo Grada Zagreba nadležno za poslove šumarstva. (Zakon o šumama „Narodne novine“, broj 140/05., 82/06., 129/08., 80/10., 124/10., 25/12., 68/12., 148/13., 94/14. i 15/18).


Prilikom izrade prostorno planske dokumentacije potrebno je pri planiranju građevinskog područja (građevinskog područja naselja, izdvojenog dijela građevinskog područja naselja i izdvojenog građevinskog područja izvan naselja) te planiranju gradnje izvan građevinskog područja uvaživati sljedeće smjernice:

- Uvažiti relevantne podatke i preporuke nadležne Uprave šuma Podružnice, te napraviti **tablični prikaz površina šuma i šumskog zemljišta** koje se nalaze u obuhvatu ovih Izmjena i dopuna te iz kojeg će biti vidljivije smanjenje odnosno povećanje površina osnovne namjene – šuma i šumskog zemljišta planirano ovim Izmjenama i dopunama.
- Dokumentom prostornog uređenja maksimalno štiti obrasto šumsko zemljište te zahvate planirati na neobraslom šumskom zemljištu i zemljištu obraslom početnim ili degradacijskim razvojnim stadijima šumskih sastojina.
- Ukoliko se u gore navedenim sastojinama ipak planira, nastojati da se zahvati izvode u dijelovima površina navedenih sastojina koji su lošije kvalitete, slabijeg zdravstvenog stanja, smanjenog obrasta, sastojine lošijeg i smanjenog prirasta (manjeg od 2%), sastojine slabije drvene zalihe (manje od 300 m³/ha)
- Prilikom planiranja zahvata izbjegavati usitnjavanje površina obraslih šumom na manje od 1000 m² u svrhu očuvanja stabilnosti i bioraznolikosti šumskog ekosustava.
- U sastojinama zaštitnih šuma koje služe za zaštitu zemljišta, voda, naselja, objekata i druge imovine, dokumentom prostornog uređenja izbjegavati planiranje onih zahvata koji bi ugrozili njihovu zaštitnu ulogu.
- Kod izrade prostorno planske dokumentacije, u cilju očuvanja stabilnosti šumskog ekosustava, nova eksploatacijska polja planirati vrednujući kriterije iz Uredbe o postupku i mjerilima za osnivanje prava služnosti na šumi i/ili šumskom zemljištu u vlasništvu Republike Hrvatske u svrhu eksploatacije mineralnih sirovina.
- Pri prostornom planiranju izvršiti valorizaciju staništa divljih životinja kroz formirana lovišta na tom području na način da se infrastrukturnim i vodnogospodarskim sustavima ne ugrozi slobodna migracija divljači karakteristične za to područje, ne umanjati bonitet lovišta smanjivanjem površina lovišta ispod 1000 ha na kontinentu, ili više od 20% površine lovišta ili lovno produktivne površine.

Gore navedene smjernice i upute temelje se na načelu održivog razvoja, potrajnog gospodarjenja, očuvanja stabilnosti šumskog ekosustava, ekološke prihvatljivosti i socijalne odgovornosti te im je cilj pomoći u integralnom pristupu kod prostornog planiranja i racionalnog korištenja šuma i šumskog zemljišta.

S poštovanjem,

DRŽAVNI TAJNIK
dr. sc. **Željko Kraljiček**



U priloženoj: Legislativa
DOSTAVITI:
1. Naslovu,
2. Pismohrani.

Zakoni:

- Zakon o šumama (NN 140/05, 82/06, 129/08, 80/10, 124/10, 25/12, 68/12, 148/13 i 94/14),
- Zakon o Hrvatskoj komori inženjera šumarstva i drvene tehnologije (NN 22/06)
- Zakon o šumskom reprodukcijskom materijalu (NN 75/09, 61/11, 56/13 i 14/14)
- Zakon o priznavanju svojih šumskog drveća i grmlja (NN 113/03 i 33/05)
- Zakon o lovstvu (NN 140/05, 75/09 i 14/14)

Uredbe:

- Uredba o načinu i kriterijima za davanje u zakup šumskog zemljišta u vlasništvu Republike Hrvatske (NN 76/14)
- Uredba o postupku i mjerilima za osnivanje služnosti u šumi ili na šumskom zemljištu u vlasništvu Republike Hrvatske u svrhu izgradnje vodovoda, kanalizacije, plinovoda, električnih vodova (NN 108/06)
- Uredba o postupku i mjerilima za osnivanje prava služnosti na šumi i šumskom zemljištu u vlasništvu Republike Hrvatske u svrhu eksploatacije mineralnih sirovina (NN 133/07 i 9/11),
- Uredba o postupku i mjerilima za osnivanje prava služnosti u šumi ili na šumskom zemljištu u vlasništvu Republike Hrvatske, u svrhu obavljanja turističke djelatnosti (NN 69/07)
- Uredba o osnivanju prava građenja na šumama i šumskom zemljištu u vlasništvu Republike Hrvatske (NN 61/16)

Pravilnici:


- Pravilnik o uređivanju šuma (NN 79/15)
- Pravilnik o čuvanju šuma (NN 28/15)
- Pravilnik o sadržaju i načinu provođenja nacionalne inventure šumskih resursa (NN 53/06 i 137/08)
- Pravilnik o doznaci stabela, obilježavanju drvnih sortimenata, popratnici i šumskom redu (NN 17/15)
- Pravilnik o Upisniku šumoposjednika (NN 137/14)
- Pravilnik o vrsti šumskih radova, minimalnim uvjetima za njihovo izvođenje te radovima koje šumoposjednici mogu izvoditi samostalno (NN 16/15)
- Pravilnik o uvjetima i mjerilima za odobrenje opsega nužne doznake stabala u šumama šumoposjednika (NN 135/14)
- Pravilnik o postupku za ostvarivanje prava na sredstva iz naknade za korištenje općekorisnih funkcija šuma za izvršene radove u šumama šumoposjednika (NN 66/06 i 25/11)
- Pravilnik o načinu obračuna, obrascima i rokovima uplate naknade za korištenje općekorisnih funkcija šuma (NN 19/15)
- Pravilnik o utvrđivanju naknade za prenesena i ograničena prava na šumi i šumskom zemljištu (NN 72/16)
- Pravilnik o zaštiti šuma od požara (NN 33/14)
- Pravilnik o načinu motrenja očičenosti šumskih ekosustava (NN 76/13)
- Pravilnik o načinu prikupljanja podataka, vođenju registra te uvjetima korištenja podataka o šumskim požarima (NN 75/13 i 150/14)
- Pravilnik o službenoj iskaznici i znački šumarskog inspektora (NN 1/06 i 17/07 142/12 i 15/15)
- Pravilnik o sadržaju i načinu polaganja stručnih ispita za ovlaštene inženjere šumarstva i drvene tehnologije (NN 74/07)
- Pravilnik o kvaliteti i deklaraciji za šumski reprodukcijski materijal (NN 68/13)
- Pravilnik o provenijencijama svojih šumskog drveća (NN 147/11, 96/12, 115/14 i 114/15)

- Pravilnik o uvjetima za priznavanje jednakovaljanosti šumskog reprodukcijskog materijala i državama iz kojih se može uvoziti (NN 60/13 i 46/15)
- Pravilnik o zabrani stavljanja na tržište određenog šumskog reprodukcijskog materijala (NN 60/13)
- Pravilnik o načinu utvrđivanja kvalitete sjemena svojih šumskih drveća (NN 147/11)
- Pravilnik o pregledu šumskog reprodukcijskog materijala koji se uvozi (NN 91/09)
- Popis šumskih svojih (NN 4/11)
- Pravilnik o načinu izrade i sadržaju Programa gospodarenja šumskim sjemenskim objektom u kategoriji "kvalificiran" ili "testiran" (NN 4/11)
- Pravilnik o uvjetima i načinu upisa u Upisnik dobavljača šumskog reprodukcijskog materijala (NN 4/11 i 58/11)
- Pravilnik o načinu rada i zadacima Povjerenstva za šumski reprodukcijski materijal (NN 4/11 i 60/13)
- Pravilnik o obliku, sadržaju i načinu vođenja Registra šumskih sjemenskih objekata (NN 4/11)
- Pravilnik o provođenju ocjenjivanja potencijalnih šumskih sjemenskih objekata i stručnog nadzora (NN 4/11)
- Pravilnik o sadržaju, obliku i troškovima izdavanja glavne svjedodžbe (NN 4/11 i 42/11)
- Pravilnik o uvjetima i načinu upisa u upisnik dobavljača božićnih drvaca (NN 116/08 i 123/08)
- Pravilnik o postupku izdavanja informacijske isprave za šumski reprodukcijski materijal (NN 60/13)
- Pravilnik o izradi nacionalnog popisa šumskih sjemenskih objekata (NN 60/13)
- Uredba o postupku i mjerilima za osnivanje prava služnosti na šumi i/ili šumskom zemljištu u vlasništvu Republike Hrvatske u svrhu eksploatacije mineralnih sirovina (NN 133/07 i 9/11)
- Pravilnik o uvjetima i načinu upisa u Upisnik dobavljača šumskog reprodukcijskog materijala, NN 4/11, 58/11

Ostalo:

- Nacionalna šumarska politika i strategija, („Narodne novine“, broj 120/03)
- Ministarske konferencije o zaštiti šuma u Europi
- Agenda 21, UNCED i druge donijete konvencije i po svim međunarodnim propisima obvezujući akti

7/6



HRVATSKE VODE
pravna osoba za upravljanje vodama
ZAGREB, Ulica grada Vukovara 220

Kontrola: 01/61 57 333
Generalni direktor: 01/61 51 779
01/61 55 820
01/61 55 930

KLASA: 350-01/05-01/0000041
URBROJ: 374-1-17-18-60
Datum: 21.03.2018

REPUBLIKA HRVATSKA
ZAGREBAČKA ŽUPANIJA
Upravni odjel za prostorno
uređenje, gradnju i zaštitu okoliša

Pristupilo:	23.03.2018	Org. jed.	
Klasifikacijska oznaka:	350-02/17-01/14	Pril.	Vvj.
Upravljački broj:	374-18-60		

ZAGREBAČKA ŽUPANIJA
Upravni odjel za prostorno uređenje,
gradnju i zaštitu okoliša
Ulica grada Vukovara 72/V
10000 Zagreb

Predmet: VII. izmjene i dopune Prostornog plana uređenja Zagrebačke županije sa strateškom procjenom
- prijedlozi, dostavlja se


Prema vašem dopisu od 16.02.2018. KLASA : 350-02/17-01/14, URBROJ: 238/1-18-01/4-18-12 i priloženoj Odluci o izradi VII. izmjena i dopuna Prostornog plana uređenja Zagrebačke županije, donesenoj 27. prosinca 2017. godine od Županijske skupštine Zagrebačke županije, prema dostavljenoj dokumentaciji razlozi za izradu i donošenje izmjena i dopuna Prostornog plana su: usklađivanje prostorno planskih rješenja s novim propisima, novoizrađenom tehničkom i prostornom dokumentacijom, stručnim podlogama i studijima, te prilagodba novim spoznajama o stanju u prostoru aktualiziranim tijekom praćenja izrade prostornih planova uređenja gradova i općina u Zagrebačkoj županiji, kako bi se omogućila realizacija novih zahvata u prostoru ispred Hrvatskih voda, Jedinice za pripremu i provedbu projekata zaštite od štetnog djelovanja voda koje se financiraju sredstvima CEBA i EU fonda daju se slijedeći prijedlozi za izmjene i dopune:

Prijedlog br. 1:

Zaplavni prostor retencije Kupčina nalazi se dijelom na području Zagrebačke županije. U važećem Prostornom planu Zagrebačke županije je zaplavni prostor retencije Kupčina definiran kotom 100 godišnje velike vode. Predlažemo da se prostor retencije Kupčina definira kotom 1000 godišnje velike vode (prilog pregledna situacija „Karlovačko područje“ na DOF-u).

Obrazloženje:

Projekt zaštite od poplava grada Karlovca obuhvaća Karlovačku županiju (Grad Karlovac, Grad Ozalj, Općinu Barilović, Draganić i Lasinja) i Zagrebačku županiju (Grad Jastrebarsko, Općinu Klinča Sela i Pšarovina), a temelj sustava obrane od poplava čine odteretni kanal Kupa-Kupa s pratećim regulacijskim građevinama i prirodna retencija Kupčina. Kanal treba provesti višak vode zahvaćen uzvodno od Karlovca kod Brodaraca, usporedo s Kupom, do izlaznog profila Kupe kod Jamničke



071896771

Kiselica. Dio rasterećenih vodnih količina, neprihvatljiv za nizvodni dio riječnog sustava, privremeno se zadržava u bočnoj retenciji Kupčina.

Hrvatske vode su izradile Studiju izvodljivosti „Projekt zaštite od poplave na slihu Kupe“, oznaka projekta Y1-G78.00.01-G06.0, izraden od ELEKTROPROJEKT d.d. Zagreb, 2015.godina, voditelj izrade studije mr.sc. Zlatko Pletikapić, dipl.ing.grad. kojom je, između ostalog, definirano da će se retencija Kupčina projektirati na način da retetira 1000 god. veliku vodu Kupe.

Napominjemo da je u postupku donošenje odluke o proglašenju „Projekta zaštite od poplava grada Karlovca“ strateškim projektom te je bitno navedeno usklađenje provesti kroz Prostorni plan.

Prijedlog br. 2:

Predlažemo ucrtaavanje u Prostorni plan Zagrebačke županije dijela obuhvatnog nasipa Odranskog polja koji se spaja na transverzalni nasip na području Općine Orle (prilog pregledna situacija „Sisačko područje“ na DOF-u).

Također, predlažemo da se u Prostornom planu prostor Odranskog polja definira kao retencijsko područje, sukladno definiciji Odranskog polja u Prostornom planu Sisačko moslavačke županije.

Obrazloženje:

Hrvatske vode su za potrebe zaštite od poplava naselja na sisačkom dijelu Odranskog polja izradile Studiju „Konceptijsko rješenje zaštite od poplava na sisačkom dijelu Odranskog polja“, oznaka projekta VPB-TST-17-0001, lipanj 2017. g., voditelj izrade studije Dario Kolaric, dipl.ing.grad.

Navedenom studijom varijantirano su rješenja zaštite od poplava naselja u Odranskom polju te je odabrano rješenje sa obuhvatnim nasipima koji prostor Odranskog polja definiraju kao retencijsko područje i pružaju zaštitu od poplava naselja u prostoru Odranskog polja. Dio planiranog nasipa od Tišine Kaptolske do Suše, koji se spaja na transverzalni nasip, nalazi se na području Zagrebačke županije te je isti potrebno ucrtati u Prostorni plan Zagrebačke županije.

Također, područje Odranskog polja je u Prostornom planu Sisačko moslavačke županije definiran kao retencijsko područje te predlažemo da se prostor Odranskog polja i u Prostornom planu Zagrebačke županije definira kao retencija.


Prijedlog br. 3:

Predlažemo da se u provedbene odredbe Prostornog plana unese odredba sljedećeg sadržaja:

„Neposredna provedba akata za gradnju za zaštitne i regulacijske vodne građevine koje se nalaze na prostoru više županija (te su građevine od važnosti za državu) se provode prema odredbama Prostornog plana županije.“ ili jednakovrijedna formulacija navedenog.

Obrazloženje:

Na sastanku u Ministarstvu graditeljstva i prostornog uređenja RH u studenom 2017. prilikom razgovora oko postupka uvrštenja zaštitnih i regulacijskih vodnih građevina u Prostorni plan Karlovačke županije dobivena je uputa kako je u županijske prostorne planove potrebno uvrstiti navedenu odredbu kako bi se za zahvate od interesa za RH akti za gradnju ishodili brže i efikasnije.




071896771

Takva odredba je usmena u Prostorni plan Karlovačke županije u postupku II izmjena i dopuna istog, a koje su stupile na snagu početkom ožujka ove godine.

Za sve ostale informacije molimo kontaktirati gospodina Zorana Markovića na e mail adresu: zoran.markovic@voda.hr

S poštovanjem,



mr.sc. Zoran Marković, dipl.ing.grad.

Prilog


- Situacija karlovačkog područja
- Situacija sisačkog područja

DOSTAVITI:


- Naslavljenik, slati sa povratnicom


NA ZNANJE:

- VGO Gornja Sava, Ulica grada Vukovara 271, Zagreb
- VGO Srednja i donja Sava, Šetalište braće Radića 2, 35000 Slavonski Brod
- Jedinica 1-17, ovdje
- Arhiva, ovdje



071896771




 REPUBLIKA HRVATSKA
 Ministarstvo mora, prometa
 i infrastrukture

Uprava za cestovnu i
 željezničku infrastrukturu

KLASA: 350-02/18-01/22
 URBROJ: 530-05-3-2-1-18-5
 Zagreb, 19. ožujka 2018. godine

ZAGREBAČKA ŽUPANIJA
 Upravni odjel za prostorno uređenje,
 gradnju i zaštitu okoliša
 Ulica grada Vukovara 72/V, 10000 Zagreb

PREDMET: VII izmjene i dopune Prostornog plana Zagrebačke županije sa
 strateškom procjenom
 - zahtjevi i mišljenje, daje se

VEZA: Vaš poziv, KLASA: 350-02/17-01/14, URBROJ: 238/1-18-01/4-18-12, od
 16. veljače 2018. godine

Poštovani,

povodom Vašeg poziva (klasa, urbroj: gore), a nakon uvida u sadržaj Odluke o izradi VII. Izmjena i dopuna Prostornog plana Zagrebačke županije i sadržaj Odluke o započinjanju postupka strateške procjene utjecaja na okoliš VII. izmjena i dopuna Prostornog plana Zagrebačke županije, Uprava za cestovnu i željezničku infrastrukturu Ministarstva mora, prometa i infrastrukturu daje sljedeće zahtjeve i mišljenje.

- Planiranje nove autocestovne zagrebačke obilaznice Pojatno –Horvati –Ivančić-Grad-Sveti Ivan Zelina uskladiti s Strategijom prostornog razvoja Republike Hrvatske (listopad 2017. godine) i Strategijom prometnog razvoja 2017.- 2030. (kolovoz 2017) te zahtjevima i podacima javnopravnih tijela Hrvatske autoceste d.o.o i Hrvatske ceste d.o.o.
- Planiranje obilaznice teretne pruge „Zaprešić-Horvati-Rugvica-Brekovijani“ kao trase u istraživanju uskladiti s uskladiti s Strategijom prostornog razvoja Republike Hrvatske (listopad 2017. godine) i Strategijom prometnog razvoja 2017.- 2030. (kolovoz 2017) te zahtjevima i podacima javnopravnog tijela IŽ infrastruktura d.o.o.

2


3. Kategorije i nazive javnih cesta uskladiti sukladno Odluci o razvrstavanju javnih cesta (NN, br. 103/17) i dopuni Odluke (NN, br. 17/18), a nazive željezničkih pruga uskladiti s Odlukom o razvrstavanju željezničkih pruga (NN, br. 3/2014) i dopuni odluke (NN, br. 72/2017)

držaj Strateške studije utjecaja VII. izmjena i dopuna Prostornog plana Zagrebačke panije na okoliš uz obvezni sadržaj propisan Uredbom o strateškoj procjeni utjecaja plana i ograma na okoliš (NN, broj: 3/2017) treba obuhvatiti:

- Analizu cestovnog i željezničkog prometa:
 - opis postojećeg stanja cestovne i željezničke infrastrukture,
 - podatke o postojećem stanju prometa na cestama i željeznici,
 - prognozu budućeg stanja prometa (putnički, teretni)
- Opis utjecaja:
 - opis utjecaja na prostor, stanovništvo i prometne tokove,
 - opis utjecaja od povećanja buke i vibracija.

im navedenog, sadržaj Strateške studija o utjecaju predmetnog plana na okoliš treba čladiti s navedenim Strategijama prostornog i prometnog razvoja, a nazive i oznake javnih ta i željezničkih pruga uskladiti s nazivima i oznakama iz gore na navedenih Odluka o vrstavanju javnih cesta i željezničkih pruga.

oštovanjem,


POMOĆNIK MINISTRA
 dr. sc. Alen Gospočić

- vod za CO₂ DN500/50 Čvor Dubrovac - OFIG Ivanić Grad
- plinovod DN150/50 SS-1 Dugo Selo - MRS Dugo Selo;
- etanovod DN200/50 Ivanić Grad - DIOKI Zagreb;
- magistralni produktovod DN250/50 KS Šandrovac - OFIG Ivanić Grad;
- produktovod DN100/50 Ivanić Grad - DIOKI Zagreb;
- produktovod (butan-propan) DN100/50 Ivanić Grad - ProPlin Zagreb;
- kondenzatovod DN80/50 KS Šandrovac - Ivanić Grad;
- gas-lift DN150/50 SS-1 Dugo Selo - MRS Dugo Selo;
- naftovod kolektorski DN100/50 Ježevci - SS Iva-2;
- naftovod DN300/50 OS Graberje - OS Šandrovac;
- vodovod DN300/50 Prerovec - Dubrovčak;
- vodovod DN300/50 Dubrovčak - Žutica;
- vodovod salonič DN300/50 VS Dubrovčak - Etan;
- 10 kV elektrovod Prerovec - Dubrovčak;
- 10 kV elektrovod Dubrovčak - Žutica;

Naši posebni uvjeti na osnovu propisanih dokumenata, odnose se na sigurnosni pojas od 100 m lijevo i desno od naših cjevovoda unutar kojega je potrebno zatražiti uvjete prilikom bilo kakvih zahvata u tom prostoru. Posebnim uvjetima određujemo zaštitne pojaseve oko naših instalacija, a u cilju sigurnosti ljudi i objekata u kojima žive ili borave ljudi. Zaštitne pojaseve definiramo prilikom izdavanja posebnih uvjeta kod gradnje stabilnih objekata koji nisu u funkciji naših instalacija.

Zaštitni pojasevi ovise o promjeru i radnom tlaku cjevovoda, a generalno zaštitni pojas iznosi 30 m lijevo i desno od osi cjevovoda (plinovod, naftovod, produktovod i slično). Unutar zaštitnog pojasa zabranjeno je graditi stabilne objekte namijenjene stalnom ili privremenom boravku ljudi, odnosno objekte koji nisu u funkciji proizvodnje nafte i plina.

Uz primjeru posebnih mjera zaštite, zaštitni pojas za cjevovode može biti:

- za promjer cjevovoda do 125 mm - 10 m;
- za promjer cjevovoda od 125 mm do 300 mm - 15 m;
- za promjer cjevovoda od 300 mm do 500 mm - 20 m;
- za promjer cjevovoda veći od 500 mm - 30 m.

Oko izgrađene bušotine zaštitna i požarna zona iznosi 30 m u polupromjeru oko osi bušotine. Kod trajno napuštenih bušotina (likvidirane - kanal bušotine se nalazi 1,5 – 2,0 metra pod zemljom), sigurnosna - zaštitna zona u kojoj je zabranjeno graditi objekte za boravak i rad ljudi iznosi 3,0 metra u polupromjeru oko osi kanala trajno napuštene bušotine.

U zelenom pojasu širokom 5 m lijevo i desno od osi cjevovoda zabranjeno je saditi biljke čije korijenje raste dublje od 1 m, odnosno za koje je potrebno obrađivati zemljište dublje od 0,5 m.

Kod paralelnog vođenja infrastrukturnih instalacija (kanalizacija, vodovod, plinovod, električni kablovi, telefonski kablovi i ostalo) s našim instalacijama minimalna međusobna udaljenost mora biti 5 m, računajući od vanjskog ruba infrastrukturnih instalacija do vanjskog ruba naših instalacija.

Na mjestima križanja infrastrukturnih instalacija s našim instalacijama iste obavazno treba postaviti ispod naših instalacija. Vertikalna udaljenost mora biti najmanje 0,5 m, računajući od donje kote našeg cjevovoda do gornje kote cjevovoda ili kabela koji se polaže. Kut križanja mora biti između 90° i 60°. Iznad mjesta križanja obavazno se postavlja pocrnčana rešetka, kao oznaka da ispod postojećeg cjevovoda prolazi najmanje još jedan cjevovod ili kabel.

Na mjestima križanja i paralelnog hoda prometnica, željezničke pruge, vodotoka, kanalske mreže i ostalog, s našim instalacijama međusobna udaljenost definirana je posebnim propisima i sastavni je dio posebnih uvjeta.

Zaštitni sigurnosni prostor oko pojedinih građevina i instalacija određen je: Zakonom o osnovama sigurnosti transporta naftovodima i plinovodima (Sl. list 64/73), Zakonom o rudarstvu (NN 56/13 i 14/14), Pravilnikom o tehničkim normativima pri istraživanju i


eksploataciji nafte, zemnih plinova i slojnih voda (Sl. list 43/79.) i Pravilnikom o tehničkim uvjetima i normativima za siguran transport tekućih i plinovitih ugljikovodika magistralnim naftovodima i plinovodima te naftovodima i plinovodima za međunarodni transport (Sl. list 28/85.).

Vežano na Vaš dopis KLASA: 350-02/17-01/14, URBROJ: 238/1-18-01/4-18-12 od 16. veljače 2018. godine, kojim nas pozivate na dostavu zahtjeva za Stratešku procjenu utjecaja na okoliš VII. Izmjena i dopuna prostornog plana Zagrebačke županije, dostavljamo Vam naše mišljenje.

Mišljenje smo da sadržaj strateške studije, sukladno Uredbi o strateškoj procjeni utjecaja strategije, plana i programa na okoliš (NN 3/17), treba obuhvatiti sljedeće točke:

- kratki pregled sadržaja i glavnih ciljeva strategije, plana ili programa i odnosa s drugim odgovarajućim strategijama, planovima i programima;
- podatke o postojećem stanju okoliša i moguću razvoj okoliša bez provedbe strategije, plana i programa;
- okolišne značajke područja na koja provedba strategije, plana ili programa može značajno utjecati;
- postojeće okolišne probleme koji su važni za strategiju, plan ili program, posebno uključujući one koji se odnose na područja posebnog ekološkog značaja, primjerice područja određena u skladu s posebnim propisima o zaštićenoj prirodi;
- ciljeve zaštite okoliša uspostavljene po zaključivanju međunarodnih ugovora i sporazuma, koji se odnose na strategiju, plan odnosno program, te način na koji su ti ciljevi i druga pitanja zaštite okoliša uzeti u obzir tijekom izrade strategije, plana ili programa;
- vjerojatno značajne utjecaje (sekundarne, kumulativne, sinergijske, kratkoročne, srednjoročne i dugoročne, stalne i privremene, pozitivne i negativne) na okoliš, uključujući biološku raznolikost, stanovništvo i zdravlje ljudi, tlo, vodu, more, zrak, klimu, materijalnu imovinu, kulturno-povijesnu baštinu, krajobraz, uzimajući u obzir njihove međusobne;
- mjere zaštite okoliša uključujući mjere sprječavanja, smanjenja i ublažavanja nepovoljnih utjecaja provedbe strategije, plana ili programa na okoliš;
- kratki prikaz razloga za odabir razmotrenih razumnih alternativa, obrazloženje najprihvatljivije razumne alternative strategije, plana ili programa na okoliš uključujući i razliku razmatranih razumnih alternativa i opis provedene procjene, uključujući i poteškoće (primjerice tehničke nedostatke ili nedostatke znanja i iskustva) pri prikupljanju potrebnih podataka;
- opis predviđenih mjera praćenja.

Osim navedenih točaka, nemamo dodatnih zahtjeva.

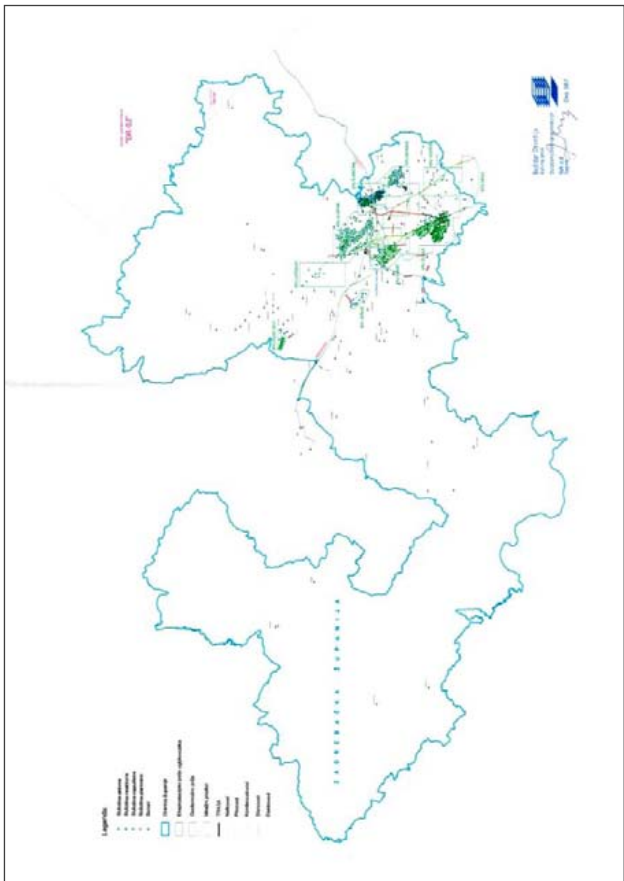
Sretno!

 Direktor Republičke poje
 M.Š.
 Jerko Jelenc, dipl. ing.

U prilogu dostavljamo:

1. Pregledna karta Zagrebačke županije s utraženim novootkrivenim granicama eksploatacijskih poja ugljikovodika (EPU) i potencijalnog poja „Jvanic“ na naftno-rudarskim objektima i postrojenjima te istražnim prostorom »DR-02«;
2. CD s novootkrivenim granicama eksploatacijskih poja ugljikovodika (EPU) i potencijalnog poja „Jvanic“ sa naftno-rudarskim objektima i instalacijama te istražnim prostorom »DR-02« u .dmg formatu i preporučujućim rješenjima Ministarstva gospodarstva u .pdf formatu.

Detalji:

1. Proizvodna regija sjeverna Hrvatska, direktor, Vladimir Tiliar, dipl. ing.;
2. Proizvodne jedinice - proces, direktor, Mirko Lukić, dipl. ing.;
3. Odgovor i državnom inspektoratnom upravom INP, direktor, Željko Trnec, dipl. ing.;
4. Arhiva, ovdje.




 REPUBLIKA HRVATSKA
 MINISTARSTVO ZDRAVSTVA
 KLASA: 351-03/18-01/20
 URBROJ: 534-07-1-1-1/3-18-2
 Zagreb, 26. ožujka 2018.

ZAGREBAČKA ŽUPANIJA
 Upravni odjel za prostorno uređenje, gradnju i zaštitu okoliša
 Ulica grada Vukovara 72/V
 10 000 Zagreb

PREDMET: VII. Izmjene i dopune Prostornog plana Zagrebačke županije sa strateškom procjenom - mišljenje, daje se

Poštovani,

Ministarstvo zdravstva zaprimilo je Vaš dopis KLASA: 350-02/17-01/14, URBROJ: 238/1-18-01/4-18-12 od 16. veljače 2018. godine, u kojem tražite zahtjeve potrebne za izradu VII. izmjena i dopuna Prostornog plana Zagrebačke županije i mišljenje o sadržaju i razini obuhvata podataka koji se moraju obraditi u strateškoj studiji utjecaja na okoliš predmetnog Plana, te dajemo mišljenje kako slijedi.

Prilikom izrade strateške studije utjecaja na okoliš predmetnog Plana potrebno je obraditi utjecaj parametara potencijalno štetnih za zdravlje ljudi i mjere za smanjivanje negativnih utjecaja istih. U sadržaju strateške studije utjecaja na okoliš predmetnog Plana potrebno je opisati mogući utjecaj buke i propisati odgovarajuće mjere ublažavanja mogućih negativnih utjecaja buke za svaki pojedini zahvat a sukladno Zakonu o zaštiti od buke (»Narodne novine«, br. 30/09, 55/13, 153/13, 41/16) i Pravilniku o najvišim dopuštenim razinama buke u sredini u kojoj ljudi borave i rade (»Narodne novine«, br. 145/04).

Nadalje, obavještavamo Vas da nemamo posebnih zahtjeva vezano za područje obuhvata predmetnog plana.


S poštovanjem,


 POMOĆNICA MINISTRA
 prim. Vana Katalinić Janković, dr. med.

Dostaviti:

1. Naslovu
2. Pismohrana, ovdje


 Kraljevičeva 20/a, 10 000 Zagreb, Republika Hrvatska, T: 385 1 46 07 555, F: 385 1 46 77 076, www.mz.hr



REPUBLIKA HRVATSKA
MINISTARSTVO ZAŠTITE OKOLIŠA
I ENERGETIKE
10000 Zagreb, Radnička cesta 80
Tel: 01/3717 111 Fax: 01/3717 149
OIB: 19370100881
KLASA: 310-02/18-01/57
URBROJ: 517-13-1-1-2/1180-18-2
Zagreb, 22. ožujka 2018.

REPUBLIKA HRVATSKA
ZAGREBAČKA ŽUPANIJA
Upravni odjel za prostorno
uređenje, gradnju i zaštitu okoliša

Primitnica: 29. 03. 2018.	Org. jed.
Plastična kopija: 30. 03. 2018. 01/18	Org. jed.
U. izdavanje: 30. 03. 2018.	Org. jed.
30. 03. 2018.	Org. jed.
30. 03. 2018.	Org. jed.

ZAGREBAČKA ŽUPANIJA
Upravni odjel za prostorno uređenje,
gradnju i zaštitu okoliša
Ulica grada Vukovara 72/V
10 000 Zagreb

PREDMET: VII. Izmjene i dopune Prostornog plana Zagrebačke županije sa strateškom procjenom
- dostavlja se

VEZA: Vaš dopis od 16.02.2018., KLASA: 350-02/17-01/14, URBROJ: 238/1-18-01/4-18-12

Poštovani,

Dopisom iz veze zaprimljenim 19. veljače 2018. godine zatražili ste dostavu zahtjeva Ministarstva zaštite okoliša i energetike, Uprave za energetiku za izradu VII. Izmjene i dopune Prostornog plana Zagrebačke županije i Stratešku procjenu utjecaja na okoliš VII. izmjene i dopune Prostornog plana Zagrebačke županije, očitujemo se kako slijedi:

U postojećim eksploatacijskim poljima dozvoljeno je istraživanje i eksploatacija ugljikovodika. Na cijelom području županije moguće je izvoditi istražne radove i aktivnosti u svrhu utvrđivanja mogućnosti eksploatacije ugljikovodika ili geotermalnih voda u energetske svrhe. Istražni prostori ili dijelovi istražnih prostora mogu se, bez izmjene ovog Plana, prenamijeniti u eksploatacijska polja ukoliko istražni prostor ispunjava odgovarajuće propisane zahtjeve, pod uvjetom da je u skladu s propisima o istraživanju i eksploataciji ugljikovodika i osnovnim smjernicama iz ovog Plana.

U prilogu dostavljamo kartu istražnih prostora i postojećih eksploatacijskih polja ugljikovodika i geotermalnih voda za energetske svrhe te molimo da se isti uvrste u prostorno plansku

dokumentaciju Zagrebačke županije. Ukoliko je karte potrebno dostaviti u drugom formatu, molimo da nas kontaktirate oko istog.

Nadalje, Ministarstvo zaštite okoliša i energetike, Uprave za energetiku nema daljnjih posebnih uvjeta, primjedbi ili zahtjeva na VII. Izmjene i dopune Prostornog plana Zagrebačke županije i na Stratešku procjenu utjecaja na okoliš VII. izmjene i dopune Prostornog plana Zagrebačke županije.

S poštovanjem,

DRŽAVNI TAJNIK

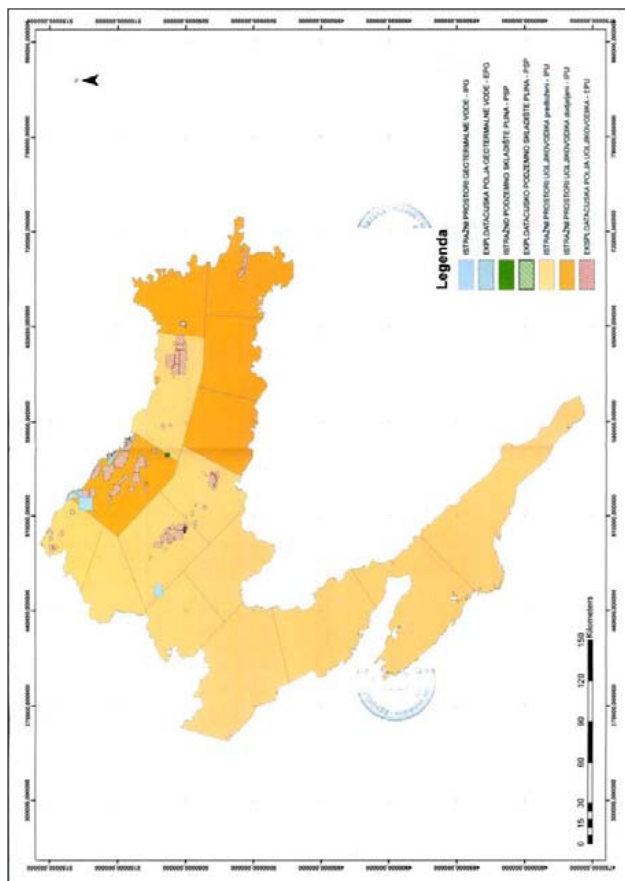

Ivo Milčić


DOSTAVITI:

- ZAGREBAČKA ŽUPANIJA
Upravni odjel za prostorno uređenje, gradnju i zaštitu okoliša
Ulica grada Vukovara 72/V
10 000 Zagreb
- Zbirka isprava, ovdje

Prilog 1. Karta istražnih prostora i eksploatacijskih polja ugljikovodika i geotermalnih voda za energetske svrhe

Stranica 2 od 2



**HRVATSKE VODE**
VODNOCOSPODARSKI ODJEL
ZA GORNJU SAVU
10000 Zagreb, Ulica grada Vukovara 271/VIII
Telefon: 01 / 23 69 888
Telefax: 01 / 23 69 889

KLASA: 350-01/05-01/0000041
URBROJ: 374-25-1-18-62
Datum: 27.03.2018

REPUBLIKA HRVATSKA
ZAGREBAČKA ŽUPANIJA
Upravni odjel za prostorno
uređenje, gradnju i zaštitu okoliša

Primitnica: 29. 03. 2018.	Org. jed.
Plastična kopija: 30. 03. 2018. 01/18	Org. jed.
U. izdavanje: 30. 03. 2018.	Org. jed.
30. 03. 2018.	Org. jed.
30. 03. 2018.	Org. jed.

REPUBLIKA HRVATSKA
ZAGREBAČKA ŽUPANIJA
Upravni odjel za prostorno uređenje, gradnju i
zaštitu okoliša
Ulica grada Vukovara 72/V
10000 Zagreb

Predmet: VII. Izmjene i dopune Prostornog plana Zagrebačke županije sa strateškom procjenom
- očitovanje, dostavlja se

Poštovani,

u svezi vašeg podneska KLASA: 350-02/17-01/14, URBROJ: 238/1-18-01/4-18-12 od 16. veljače 2018. godine (zaprimljeno 21.2.2018.), radi dostave zahtjeva za izradu predmetnog prostornog plana, očitujemo se kako slijedi:

a) PROSTORNI PLAN

1. Zaštita voda


Člankom 48. Zakona o vodama (NN br. 153/09, 130/11, 56/13 i 14/14) definirana su zaštitna područja odnosno područja posebne zaštite voda, gdje je radi zaštite voda i vodnog okoliša potrebno provesti dodatne mjere zaštite, stoga je iste potrebno navesti u izmjenama predmetnog prostornog plana. Trenutno je u izradi registar zaštićenih područja, međutim podatke o istima možete dobiti sukladno zahtjevu za pristup informacijama, koji možete naći na web stranicama Hrvatskih voda.

U PPUZZ, stanje voda potrebno je uskladiti s Planom upravljanja vodnim područjima 2016-2022 (NN br. 66/16), stoga je članak 149. potrebno novelirati, a grafički prikaz u prilogu 3.2. „Uvjeti korištenja, uređenja i zaštite prostora II“ nije nužan.

Članak 124. VI izmjena i dopunama PPUZZ potrebno je uskladiti s Planom provedbe vodno-komunalnih direktiva 2010-2023 (studeni 2010.) i člankom 7. Pravilnika o граничним vrijednostima emisija otpadnih voda (NN br. 80/13, 43/14, 27/15 i 3/16).

U članku 125. VI. izmjena i dopunama PPUZZ, potrebno je definirati zbrinjavanje mulja nastalog pročišćavanjem na uređajima za pročišćavanje otpadnih voda sukladno donesenom Planu gospodarenja otpadom Republike Hrvatske 2017-2022 (NN 3/17), a članke 138. i 139. novelirati s istim.

U članku 151. propisati mjere zaštite površinskih i podzemnih voda sukladno Planu upravljanja vodnim područjima 2016-2022 (NN br. 66/16).


071917150

Mišljenja smu da se u ovoj fazi pokretanja predmetnog PPU-a, potrebno pridržavati planskih rješenja odvodnje otpadnih i oborinskih voda propisanih Odlukama o odvodnji otpadnih voda na području obuhvata Zagrebačke županije.

Rješenje odvodnje, kao i zaštitu voda predmetnog područja, planirati i izraditi sukladno „Zakonu o vodama“ (NN 153/09, 130/11, 56/13 i 14/14), „Pravilniku o grančnim vrijednostima emisija otpadnih voda“ (NN 80/13, 43/14, 27/15 i 3/16), „Pravilniku o uvjetima utvrđivanja zona sanitarne zaštite izvorišta“ (NN 66/11 i 47/13), „Odluci o određivanju ranjivih područja u Republici Hrvatskoj“ (NN 130/12), „Uredbi o standardu kakvoće voda“ (NN br. 73/13, 151/14, 78/15 i 61/16) i ostalim podzakonskim propisima iz područja vodnoga gospodarstva.

Napominjemo da se sam način odvodnje i uvjeti ispuštanja otpadnih voda, kao i potencijalno onečišćenih oborinskih voda, propisuje vodopravnikima u skladu sa Zakonom o vodama (NN 153/09, 130/11, 56/13 i 14/14) i podzakonskim propisima donesenim na temelju istog. Za prihvata oborinskih i/ili otpadnih voda nije dozvoljena izgradnja upojnih zdenaca. Za odvodnju otpadnih voda iz građevina prema članku 144, stavak 1. točka 1. i točka 2. Zakona o vodama, vodopravni uvjeti nisu potrebni.

2. Korištenje voda

Zakonom o vodama (NN 153/09, 130/11, 56/13 i 14/14) propisano je da područje na kojem se nalazi izvorište ili drugo ležište vode koje se koristi ili je rezervirano za javnu vodoopskrbu, kao i područje na kojem se za iste potrebe zahvaća voda iz rijeke, jezera, akumulacija i sl., mora biti zaštićeno od namjernog ili slučajnog onečišćenja i od drugih utjecaja koji mogu nepovoljno djelovati na zdravstvenu ispravnost voda ili na njezinu izdašnost - zone sanitarne zaštite izvorišta.

U obuhvatu Plana nalaze se:

- Izvorišta za koje su zone sanitarne zaštite utvrđene Odlukama o zaštiti izvorišta:
 - Iz vodonosnika s međuzmskom poroznošću
 - Iz vodonosnika s pukotinskom i pukotinsko-kavernoznom poroznošću
- Potencijalno vodozaštitno područje Črnkovec - područje rezervirano za razvoj izvorišta
- Prostor rezerviran za I. zonu sanitarne zaštite

A. Izvorišta za koje su zone sanitarne zaštite utvrđene Odlukama o zaštiti izvorišta

a) Izvorišta iz vodonosnika s međuzmskom poroznošću su:

- Izvorište Velika Gorica, kapaciteta 900 l/s za koje je donesena Odluka o zaštiti izvorišta vode za piće Velika Gorica (Službeni glasnik Grada Velike Gorice 8/10). Zone sanitarne zaštite prostiru se na području grada Velika Gorica. Na Prijedlog Odluke sukladno Pravilniku o uvjetima za utvrđivanje zona sanitarne zaštite izvorišta (Narodne novine br.66/11 i 47/13) ishoda je suglasnost Hrvatskih voda 03.01.2018. godine, pa je postupak donošenja „nove“ Odluke u završnoj fazi.
- Izvorište Strmec kapaciteta 800 l/s, izvorište Šibice kapaciteta 450 l/s, izvorište Bregana kapaciteta 70 l/s za koje je donesena Odluka o zaštiti izvorišta Strmec, Šibice i Bregana (Glasnik Zagrebačke županije 27/15) i Program mjera sanacije unutar zona sanitarne zaštite izvorišta Strmec, Šibice i Bregana za postojeće građevine i postojeće djelatnosti (Glasnik Zagrebačke županije 45/17). Zone sanitarne zaštite prostiru se na području grada Zaprešića, Samobora i Svete Nedelje i općine Brdovec.
- Izvorište Blanje za koje je donesena Odluka o zaštiti izvorišta Blanje (Glasnik Zagrebačke županije 13/17). Zone sanitarne zaštite prostiru se na području grada Vrbovca.

b) Izvorišta iz vodonosnika s pukotinskom i pukotinsko-kavernoznom poroznošću

- Izvorište Slapnica i Lipovec za koje je donesena Odluka o zaštiti izvorišta Slapnica i Lipovec (Službeni list Grada Samobora 5/15). Zone sanitarne zaštite prostiru se na području grada Samobora. Program mjera sanacije unutar zona sanitarne zaštite izvorišta za postojeće građevine i postojeće djelatnosti u izradi.

Zone sanitarne zaštite izvorišta sa zahvaćanjem voda iz vodonosnika s pukotinskom i pukotinsko-kavernoznom poroznošću su:

- zona ograničenja – IV. zona,
- zona ograničenja i nadzora – III. zona,
- zona strogog ograničenja i nadzora – II. zona i
- zona strogog režima zaštite i nadzora – I. zona.

Sukladno zakonskim odredbama da se zaštiti izvorišta u zonama sanitarne zaštite provodi u skladu s Odlukama o zaštiti izvorišta, u ovim izmjenama i dopunama Prostornog plana potrebno je integrirati sve donesene Odluke.

U tekstualnom dijelu potrebno je definirati korištenje svih postojećih te planiranih građevina, uređaja i zemljišta na predmetnom području unutar zona sanitarne zaštite izvorišta u skladu s Odlukama.

B. Potencijalno vodozaštitno područje Črnkovec - područje rezervirano za razvoj izvorišta

Potencijalno vodozaštitno područje Črnkovec je hidrogeološki gledano, područje s najdijeljenim vodonosnim naslagama, što ga sa stajališta količina podzemne vode čini najperspektivnijim područjem za eksploataciju podzemne vode.

Novijim provedenim vodoistražnim radovima u razdoblju 2013. – 2015. godina, (tablica 1.) i provedenim analizama predložena je koncepcija razvoja vodoopskrbe, kojom se na rezerviranom prostoru Potencijalno vodozaštitno područje Črnkovec planirana razvoj izvorišta

- Črnkovec – uza lokacija s planiranom crpnom količinom od 1200 l/s.

Za izvorište Črnkovec - uza lokacija napravljen je Elaborat zona sanitarne zaštite vodozaštitnog područja Črnkovec (uza lokacija), RGN fakultet, 2015. Priprema Prijedloga Odluke o zaštiti izvorišta Črnkovec - uza lokacija temeljem elaborata je u tijeku. Na Elaboratu o zonama sanitarne zaštite potencijalnog vodozaštitnog područja Črnkovec - uza lokacija dano pozitivno mišljenje Hrvatskih voda (2016). Zone sanitarne zaštite prostiru se na području grada Velika Gorica.

Do donošenja Odluke o zaštiti izvorišta Črnkovec - uza lokacija predlaže se da se mjere i ograničenja u prostoru usklade s ponašanjima i postupanjima u prostoru definiranim Pravilnikom o zonama sanitarne zaštite izvorišta, a odnose se na III zaštitnu zonu - zonu ograničenja i nadzora. Ista ne dovodi u pitanje mogućnost formiranja novih građevinskih područja i širenja naselja tim više što se u predmetnom prostoru obaveza izgradnje sustava vodoopskrbe i odvodnje otpadnih voda kao prioritete mjere zaštite podzemnih voda u svim naseljima već provodi putem projekata aplikiranih za sufinanciranje putem EU. Također za svaki namjeravani zahvat, bit će potrebno ishoditi vodoopravne akte, a u svrhu postizanja ciljeva upravljanja vodama.

- Izvorište Velika i Mala Reka za koje je donesena Odluka o zonama sanitarne zaštite izvorišta pitke vode Velika i Mala Reka (Službeno glasilo Grada Svetog Ivana Zelina 9/08). Zone sanitarne zaštite prostiru se na području grada Sveti Ivan Zelina. Postojeću Odluku potrebno je novirati sukladno Pravilniku o uvjetima za utvrđivanje zona sanitarne zaštite izvorišta (Narodne novine br. 66/11 i 47/13) - dio izvorišta odnosi se na zahvaćanje površinskih voda iz otvorenih vodonosnika

Kosnica

- I. faza s planiranom crpnom količinom od 900 l/s (s obzirom na rezultate pokusnih crpljenja, opravdana je pretpostavka da bi izvorište Kosnica I. faza u konačnici moglo osigurati crpne količine od oko 1300 l/s). Zdeneci planiranog izvorišta Kosnica I. faza već su izvedeni.

Za izvorište Kosnica – I. faza donesena je Odluka o utvrđivanju zona sanitarne zaštite izvorišta vode za piće Kosnica I. faza (Službeni glasnik Grada Velike Gorice 15/04) i Program mjera za sanaciju vodnog okoliša u II. i III. zoni zaštite izvorišta vode za piće Kosnica I. faza (Službeni glasnik grada Velika Gorica br. 13/07). Zone sanitarne zaštite prostiru se na području grada Velika Gorica. U izradi je Prijedlog Odluke sukladno Pravilniku o uvjetima za utvrđivanje zona sanitarne zaštite izvorišta (Narodne novine br.66/11 i 47/13). Na Elaboratu zona sanitarne zaštite izvorišta Kosnica I. faza dano pozitivno mišljenje Hrvatskih voda (2016). Zaštita izvorišta Kosnica – I. faza provodi se sukladno Odluci.

Daljnji razvoj izvorišta na istoj lokaciji obuhvaća:

- II. fazu s planiranom crpnom količinom od 900 l/s iz dubljih slojeva vodonosnika (s obzirom na rezultate pokusnih crpljenja zdenaca Kosnica I. faza, opravdano je za pretpostaviti da bi se i za zdenec II. faze mogle očekivati crpne količine ukupno oko 1200 l/s). Zdeneci II. faze planirani su uz zdenec izvorišta Kosnica I. faza
- III. fazu s planiranom crpnom količinom od 400 – 600 l/s (preduvjet je izgradnja HE Drenje odnosno višenamjenskog hidrotehničkog sustava zaštite, uređenja i korištenja rijeke Save i zaoblja od granice s Republikom Slovenijom do Siska).

Zone sanitarne zaštite koje će se utvrditi Odlukom o zaštiti izvorišta koja bi obuhvatila sve tri predviđene faze izgradnje izvorišta Kosnica neće odstupati od utvrđenih granica zona sanitarne zaštite za izvorište Kosnica I. faza.

Na području Zagrebačke županije (dio grada Svete Nedelje te dio općine Stupnik) prostire se III. zona sanitarne zaštite izvorišta Stara Loza, Sašnjak, Žitnjak, Petruševac, Zapruđe, Mala Mlaka za koje je donesena Odluka o zaštiti izvorišta Stara Loza, Sašnjak, Žitnjak, Petruševac, Zapruđe i Mala Mlaka (Službeni glasnik Grada Zagreba 21/14 i 12/16). Program mjera sanacije unutar zona sanitarne zaštite izvorišta za postojeće građevine i postojeće djelatnosti donesen je 2016. i sastavni je dio Odluke. Grad Zagreb i Zagrebačka županija zaključcima svojih Skupština donijele su sporazum o preuzimanju mjera zabrana, zaštite i sanacije za III zonu propisanih odlukama a odnose se na postupanje na područjima grada Sveta Nedelje i općine Stupnik.

Zone sanitarne zaštite izvorišta sa zahvaćanjem vode iz vodonosnika s međuzmskom poroznošću su:

- zona ograničenja i nadzora – III. zona,
- zona strogog ograničenja i nadzora – II. zona i
- zona strogog režima zaštite i nadzora – I. zona.

C. Prostor rezerviran za I. zonu sanitarne zaštite - prostor neposredne okolice vodozahvatnih građevina

I. zona sanitarne zaštite izvorišta sa zahvaćanjem voda iz vodonosnika s međuzmskom poroznošću utvrđuje se radi zaštite izvorišta, vodozahvatnih građevina i njihove neposredne okolice od bilo kakvog oštećenja, onečišćenja vode te drugih šteta i/ili namjernih šteta utjecaja.

Ovim izmjenama i dopunama Prostornog plana, potrebno je planirati prostor rezerviran za I. zonu sanitarne zaštite za sljedeća izvorišta (u prilogu karta), a sve sukladno provedenim vodoistražnim radovima (Tablica 1):

- Kosnica – Istok s planiranom crpnom količinom od 600 l/s (s obzirom na rezultate pokusnih crpljenja zdenaca Kosnica I. faza, također je opravdano za pretpostaviti da bi se i za zdenec Kosnica – Istok mogle očekivati crpne količine od ukupno oko 800 l/s). Makrolokacija zdenaca je planirana sjeverozapadno od naselja Novaki Ščitarjevački i naselja Sasi čime se izbjegava definiranje II. zone zaštite izvorišta na prostoru samih naselja, a time omogućava mogućnost njihovog širenja (Napomena: Za izvorište Kosnica – Istok potrebno je utrtati oznaku za lokaciju izvorišta)
- Črnkovec-uza lokacija (sukladno elaboratu)

Sukladno Pravilniku, u I. zoni sanitarne zaštite izvorišta sa zahvaćanjem voda iz vodonosnika s međuzmskom poroznošću zabranjuju se sve aktivnosti osim onih koje su vezane za zahvaćanje, kondicioniranje i transport vode u vodoopskrbni sustav. Određuje se zabrana gradnje i formiranje novih građevinskih područja.

Koncepcija razvoja vodoopskrbe kojom bi se osigurala mogućnost crpnih količina od 4000 – 4200 l/s (potencijalno moguće povećanje na oko 4900 l/s), a koja uključuje crpne količine svih izvorišta promatranog područja (Kosnica – I. II. i III. faza, Kosnica-Istok, Črnkovec-uza lokacija predložena je temeljem vodoistražnih radova i provedenih analiza.

Temeljem provedenih analiza uz koju je dodatno provedena i analiza kakvoće podzemne vode te izgrađenosti šireg područja, preporuča se napuštanje planiranog izvorišta Kosnica – Miševec (Kosnica – Zapad) I. i II. faza iz razloga utvrđene narušene kakvoće podzemne vode ovog dijela vodonosnika i smjestašta vodoceplišta u neposrednoj blizini i nizvodno od samih naselja Miševec i V. Kosnica što u značajnoj mjeri opterećuje prostor pa bi spomenuta naselja gotovo u potpunosti bila obuhvaćena II. zonom zaštite.

Općeniti zahtjevi za izradu Prostornog plana vezani uz vodnogospodarske interese

Definiranje prostorno-planskih preduvjeta za projektiranje i izgradnju zabavata u prostoru, a koji su od vodnogospodarskog interesa, uskladi sa Planom upravljanja vodnim područjima (stanje vodnog tijela, osjetljivost područja, utjecaj na stanje vodnog tijela).

Za određene zahvate na predmetnom području provesti će se postupak procjene utjecaja na okoliš sukladno Zakonu o zaštiti okoliša (Narodne novine 80/13, 153/13, 78/15 i 12/18) i Uredbi o procjeni utjecaja na okoliš (Narodne novine 61/14 i 3/17), ukoliko podliježu istome. Također za svaki zahvat, investitori će u svrhu postizanja ciljeva upravljanja vodama ishoditi potrebne vodoopravne akte.

Nije dozvoljeno ispuštanje nepročišćenih otpadnih voda u površinske vode ili upojne bunare.

Ukoliko će se radovi izvoditi u podzemnoj vodi, dokumentacija treba predviđjeti mjere zaštite istih od onečišćenja te upotrebu materijala koji ne utječu na kakvoću podzemne vode. Ista također treba sadržavati projektno rješenje zaštite predmetnih građevine od negativnog utjecaja podzemnih voda.

Jedinica lokalne samouprave su dužne osigurati obavljanje djelatnosti javne vodoopskrbe. Djelatnost javne vodoopskrbe obavljaju javni isporučitelji vodne usluge. Javni isporučitelj vodne usluge javne vodoopskrbe dužan je skrbiti o zdravstvenoj ispravnosti vode za piće sukladno propisima o hrani, skrbiti o tehničkoj ispravnosti građevina za javnu vodoopskrbu te u tom cilju provoditi sustavne i stalne pregjede i poduzimati mjere.

Za sve postojeće i definirane buduće lokacije vodnih građevina (trase magistralnih cjevovoda, crpne stanice, vodospreme i dr.) kao i trase opskrbnih cjevovoda, nalažen je javni isporučitelj vodne usluge za obavljanje vodoopskrbene djelatnosti predmetnog područja.

3. Zaštita od štetnog djelovanja voda

U članku 6. stavci 3. točki 2.14. Odluke o izradi VII. Izmjena i dopuna Prostornog plana Zagrebačke županije izvršten je "Transverzalni nasip od oteretnog kanala Odra do savskog nasipa kod sela Susa" (prilog pregledna situacija) i "Sustav lijevobolnih savskih nasipa zapreškog područja dužine 10,0 km" (prilog) koje treba ucertati u plan prema prilogima uz ovaj dopis. Prema članku 6. stavci 4. Odluke predlažemo da se u prostorni plan uvrste tri prijedloga:

Prijedlog br. 1:

Zaplavni prostor retencije Kupčina nalazi se dijelom na području Zagrebačke županije. U važećem Prostornom planu Zagrebačke županije je zaplavni prostor retencije Kupčina definiran kotom 100 godišnje velike vode. Predlažemo da se prostor retencije Kupčina definira kotom 1000 godišnje velike vode (prilog pregledna situacija „Karlovačko područje“ na DOF-u).

Obrazloženje:

Projekt zaštite od poplava grada Karlovca obuhvaća Karlovačku županiju (Grad Karlovac, Grad Ozalj, Općinu Baričevići, Draganić i Lasiinja) i Zagrebačku županiju (Grad Jastrebarsko, Općinu Klinča Sela i Pisarovina), a temelj sustava obrane od poplava čine oteretni kanal Kupa-Kupa s pratećim regulacijskim građevinama i prirodna retencija Kupčina. Kanal treba provesti višak vode zahvaćen uzvodno od Karlovca kod Brodaraca, usporedo s Kupom, do izlaznog profila Kupe kod Jamničke Kiselice. Dio rusterećenih vodnih količina, neprihvatljiv za nizvodni dio riječnog sustava, privremeno se zadržava u bočnoj retenciji Kupčina.

Hrvatske vode su izradile Studiju izvodljivosti „Projekt zaštite od poplave na slivu Kupe“, oznaka projekta Y1-G78.00.01-G06.0, izraden od ELEKTROPROJEKT d.d. Zagreb, 2015. godina, voditelj izrade studije mr.sc. Zlatko Pleškapić, dipl.ing.grad. kojom je, između ostalog, definirano da će se retencija Kupčina projektirati na način da retencija 1000 god. veliku vodu Kupe.

Napominjemo da je u postupku donošenje odluke o proglašenju „Projekta zaštite od poplava grada Karlovca“ strateškim projektom te je bitno navedeno usklađenje provesti kroz Prostorni plan.

Prijedlog br. 2:

Predlažemo ucertavanje u Prostorni plan Zagrebačke županije dijela obuhvatnog nasipa Odranskog polja koji se spaja na transverzalni nasip na području Općine Orle (prilog pregledna situacija „Sisačko područje“ na DOF-u).

Također, predlažemo da se u Prostornom planu prostor Odranskog polja definira kao retencijsko područje, sukladno definiciji Odranskog polja u Prostornom planu Sisačko-moslavačke županije.

Obrazloženje:

Hrvatske vode su za potrebe zaštite od poplava naselja na sisačkom dijelu Odranskog polja izradile Studiju „Konceptijsko rješenje zaštite od poplava na sisačkom dijelu Odranskog polja“, oznaka projekta VPB-TSI-17-0001, lipanj 2017. g., voditelj izrade studije Dario Kolarić, dipl.ing.grad.

Navedenom studijom varijantirana su rješenja zaštite od poplava naselja u Odranskom polju te je odabrano rješenje sa obuhvatnim nasipima koji prostor Odranskog polja definiraju kao retencijsko područje i pružaju zaštitu od poplava naselja u prostoru Odranskog polja. Dio planiranog nasipa od Tišine Kaptolske do Suše, koji se spaja na transverzalni nasip, nalazi će se na području Zagrebačke županije te je isti potrebno ucertati u Prostorni plan Zagrebačke županije.

Također, područje Odranskog polja je u Prostornom planu Sisačko-moslavačke županije definirano kao retencijsko područje te predlažemo da se prostor Odranskog polja i u Prostornom planu Zagrebačke županije definira kao retencija.

Prijedlog br. 3:

Predlažemo da se u provedbene odredbe Prostornog plana unese odredba sljedećeg sadržaja:

„Neposredna provedba akata za gradnju za zaštitne i regulacijske vodne građevine koje se nalaze na prostoru više županija (te su građevine od važnosti za državu) se provode prema odredbama Prostornog plana Županije.“

Obrazloženje:

Na sastanku u Ministarstvu graditeljstva i prostornog uređenja RI1 u studenom 2017. prilikom razgovora oko postupka izvršenja zaštitnih i regulacijskih vodnih građevina u Prostorni plan Karlovačke županije dobivena je uputa kako je u županijske prostorne planove potrebno uvrstiti navedenu odredbu kako bi se za zahvate od interesa za RH akti za gradnju ishodili brže i efikasnije.

Takva odredba je usenena u Prostorni plan Karlovačke županije u postupku Izmjena i dopuna istog, a koje su stupile na snagu početkom ožujka ove godine.

Svi prilozi priloženi uz ovaj dopis, odnosno navedeni projekti u području zaštite od štetnog djelovanja voda na prostoru Zagrebačke županije mogu se dobiti u dwg formatu.

Obzirom da su izradene karte opasnosti od poplava i karte rizika od poplava za Republiku Hrvatsku (internet stranica korp.voda.hr) pa tako i za predmetno područje, sukladno istima potrebno je ograničiti prava vlasnika i posjednika zemljišta u provoditi posebne mjere radi održavanja vodnog režima prema poglavlju VIII Zakona o vodama (zabrane i ograničenja prava vlasnika i posjednika zemljišta i posebne mjere radi održavanja vodnog režima).

b) STRATEŠKA STUDIJA

Strateška studija u obaveznom sadržaju propisanom Uredbom o strateškoj procjeni utjecaja strategije, plana i programa na okoliš (NN 3/17) treba uključiti:

I. **Ocjenu postojećeg stanja grupiranih vodnih tijela podzemnih voda** (količinsko i kemijsko i ekološko stanje, te prirodna ranjivost vodonosnika) i **vodnih tijela površinskih voda** (kemijsko i ekološko stanje, uključivo i hidromorfološko) iz Plana upravljanja vodnim područjima 2016.-2021. (NN 66/16), za koje se predviđa da će biti pod utjecajem Plana.

II. **Značajne utjecaje** - kratkoročne, srednjoročne i dugoročne; stalne i privremene; sekundarne, kumulativne i sinergijske; pozitivne i negativne na:

- Stanje vodnih tijela podzemnih i površinskih voda;
- Zaštićena područja (područja posebne zaštite voda) – na temelju članka 48. Zakona o vodama (NN 153/09, 130/11, 56/13 i 14/14) i posebnih propisa:
 - područja namijenjena za zahvaćanje voda za piće (sukladno donesenim Odlukama o zaštiti izvorišta),
 - područja pogodna za zaštitu gospodarski značajnih vodenih organizama,
 - područja za kupanje i rekreaciju (Uredba o kakovosti vode za kupanje NN, broj 51/14),
 - područja podložna eutrofikaciji i područja ranjiva na nitratre (Ranjiva područja sukladno Odluci o određivanju ranjivih područja NN 130/12),
 - područja namijenjena zaštići staništa ili vrsta gdje je održavanje ili poboljšanje stanja voda bitan element njihove zaštite prema propisima o zaštiti prirode.
- Točkaste i raspršene izvore onečišćenja (baza podataka Hrvatskih voda).
- Izvorišta vode za javnu vodoopskrbu

- Izvorište Velika Gorica sukladno Odluci o zaštiti izvorišta vode za piće Velika Gorica (Službeni glasnik Grada Velike Gorice 8/10)
- Izvorište Strmec, Šibice i Bregana sukladno Odluci o zaštiti izvorišta Strmec, Šibice i Bregana (Glasnik Zagrebačke županije 27/15) i Programu mjera sanacije unutar zona sanitarne zaštite izvorišta Strmec, Šibice i Bregana za postojeće građevine i postojeće djelatnosti (Glasnik Zagrebačke županije 45/17)
- Izvorište Blanje sukladno Odluci o zaštiti izvorišta Blanje (Glasnik Zagrebačke županije 13/17)
- Izvorište Slapnica i Lipovec sukladno Odluci o zaštiti izvorišta Slapnica i Lipovec (Službeni list Grada Samobora 5/15)
- Izvorište Velika i Mala Reka sukladno Odluci o zonama sanitarne zaštite izvorišta pitke vode Velika i Mala Reka (Službeno glasilo Grada Svetog Ivana Zeline 9/08), odnosno Pravilniku prema kojem se Odluka treba novelirati
- Izvorište Kosnica – I. faza sukladno Odluci o utvrđivanju zona sanitarne zaštite izvorišta vode za piće „Kosnica I. faza“ (Službeni list Grada Velike Gorice 15/04) i Programu mjera za sanaciju vodnog okoliša u II. i III. zoni zaštite izvorišta vode za piće Kosnica I. faza (Službeni glasnik grada Velika Gorica br. 13/07)
- Izvorište Črnekovec – uža lokacija temeljem Iliaborata o zonama sanitarne zaštite potencijalnog vodonosnog područja Črnekovec – uža lokacija, RGN fakultet, 2015, odnosno Kosnica – Istok temeljem provedenih vodoistražnih radova 2013. – 2015., RGN fakultet
- Izvorišta Stara Loza, Sašnjak, Žitnjak, Petruševac, Zapruđe, Mala Mlaka sukladno Odluci o zaštiti izvorišta Stara Loza, Sašnjak, Žitnjak, Petruševac, Zapruđe i Mala Mlaka (Službeni glasnik Grada Zagreba 21/14) i Programu mjera sanacije unutar zona sanitarne zaštite izvorišta za postojeće građevine i postojeće djelatnosti (Službeni glasnik Grada Zagreba 12/16) koji je sastavni dio Odluke.

e) Područja pod opasnošću od poplava:

karte opasnosti od poplava i karte rizika od poplava za Republiku Hrvatsku (Internet stranica korp.voda.hr) te je potrebno ograničiti prava vlasnika i posjednika zemljišta i provoditi posebne mjere radi održavanja vodnog režima prema poglavlju VIII. Zakona o vodama (NN 153/03, 63/11, 130/11, 56/13 i 14/14).

f) Sustav zaštite od štetnog djelovanja voda i vodne građevine
ocjena utjecaja na postojeće objekte sustava obrane od poplava i funkcioniranje sustava obrane od poplava (nasipi na vodotocima predmetnog područja, izgrađene retencije i ostalo), ocjena utjecaja na zaštitne i regulacijske vodne građevine na promatranom području čija je gradnja predviđena Višegodišnjim programom gradnje regulacijskih i zaštitnih vodnih građevina i građevina za melioraciju 2013.-2017.

III. Analize prema zahtjevima članka 4.7 Okvirne direktive o vodama (ODV):

- opis predviđenih mjera za ublažavanje negativnog utjecaja na stanje vodnih tijela,
- utvrđivanje da li su razlozi donošenja Plana od prevladavajućeg javnog interesa i/ili je prioritet očuvanja zdravlja i sigurnosti ljudi te održivog razvoja veći u odnosu na postojanja okolišnih ciljeva iz članka 1. ODV,
- utvrđivanje da se ciljevi poboljšanja stanja vodnog tijela ne mogu iz tehničkih razloga ili zbog nerazmjernih troškova postići drugim sredstvima koja predstavljaju znatno bolju ekološku opciju.

IV. Smjernice za određivanje mjera zaštite voda koje je potrebno provesti - mjere sprječavanja, smanjenja, ublažavanja i kompenzacije nepovoljnih utjecaja:

- mjere koje je potrebno provesti da bi stanje voda bilo minimalno dobro sukladno Plana upravljanja vodnim područjima 2016.-2021. (NN 66/16),
- za značajnije utjecaje iz točke 2.2. (zaštićena područja) potrebno je predvidjeti i odgovarajuće mjere zaštite vodnih tijela podzemnih i površinskih voda,
- mjere zaštite površinskih i podzemnih voda iz točkastih i raspršenih izvora onečišćenja, mjere zabrane direktnog ispuštanja onečišćenja u podzemne vode, mjere eliminacije i smanjenja onečišćenja prioritarnim tvarima, mjere prevencije akcidentalnih onečišćenja,
- mjere zaštite vezano uz rizike od poplava za učestalo i potencijalno plavljenja područja.

V. Smjernice za usklađivanje Ilii uspostavu namjenskog monitoring vodnih tijela površinskih i podzemnih voda:

- namjenski monitoring vodnih tijela površinskih voda (praćenje hidromorfoloških, fizikalno-kemijskih, kemijskih i bioloških pokazatelja) – uspostava odnosno redefiniciranje monitoringa površinskih voda,
- namjenski monitoring vodnih tijela podzemnih voda (praćenje nivoa i kemijskih pokazatelja - mreža piezometara) - uspostava odnosno redefiniciranje monitoringa stanja podzemnih voda.

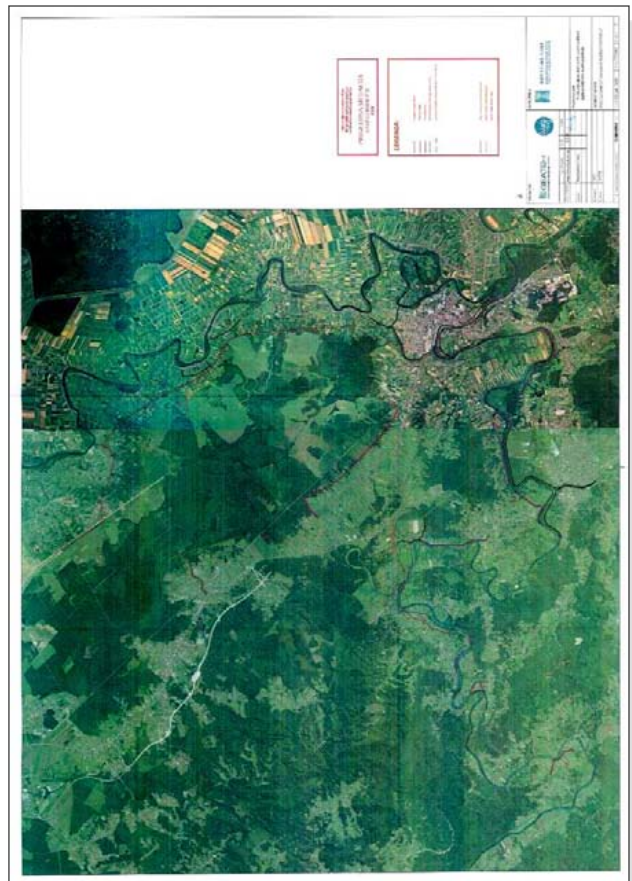
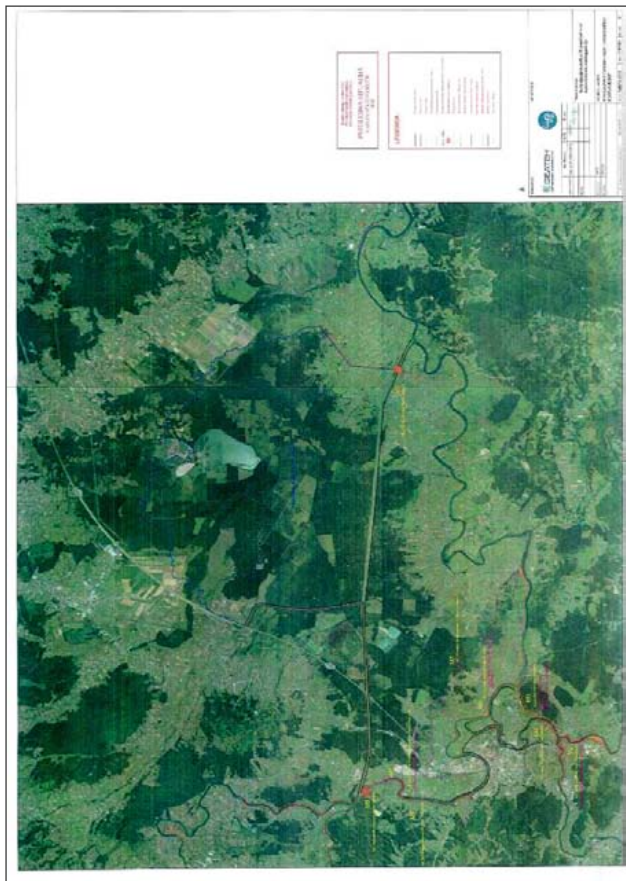
VI. Provedbe mjera prilagodbe klimatskim promjenama.

S poštovanjem,

Direktor VGO-a za gornju Savu
Zvonko Marčević, dipl.ing.

Na znanje:

- Službi zaštite voda
- Službi korištenja voda
- Službi zaštite od štetnog djelovanja voda
- Pisanostrani



438

REPUBLIKA HRVATSKA
MINISTARSTVO ZAŠTITE OKOLIŠA
I ENERGETIKE

10000 Zagreb, Rađenička cesta 80
tel: +385 1 3717 111, faks: +385 1 3717 149

Uprava za procjenu utjecaja na okoliš
i održivo gospodarenje otpadom

KLASA: 351-03/18-04/201
URBROJ: 517-06-2-1-2-18-5
Zagreb, 22. ožujka 2018.

ZAGREBAČKA ŽUPANIJA
Upravni odjel za prostorno uređenje,
gradnju i zaštitu okoliša
Ulica grada Vukovara 72/V
10000 Zagreb

PREDMET: VII. Izmjene i dopune Prostornog plana Zagrebačke županije
- mišljenje o sadržaju strateške studije utjecaja na okoliš, daje se

Poštovani,

Uprava za procjenu utjecaja na okoliš i održivo gospodarenje otpadom Ministarstva zaštite okoliša i energetike zaprimila je 19. veljače 2018. godine vaš zahtjev (KLASA: 350-02/17-01/14, URBROJ: 238/1-18-01/4-18-12 od 16. veljače 2018. godine) za davanje mišljenja o sadržaju strateške studije za VII. Izmjene i dopune Prostornog plana Zagrebačke županije (dalje u tekstu: Strategija).

U skladu sa člankom 8. Uredbe o strateškoj procjeni utjecaja plana i programa na okoliš („Narodne novine“, broj 3/17; dalje u tekstu: Uredba) tijela i/ili osobe određeni posebnim propisima dužni su dostaviti mišljenje o sadržaju strateške studije i razini obuhvata podataka koji se moraju obraditi u strateškoj studiji, vezano na područje iz djelokruga toga tijela i/ili osoba. Temeljem članka 9. stavka 3. Uredbe, u postupku strateške procjene utjecaja prostornog plana na okoliš, mišljenja iz članka 8. Uredbe dostavljaju se kao sastavni dio zahtjeva za izradu prostornog plana, na način i u roku propisanom posebnim propisom kojim se uređuje prostorno uređenje.

U odnosu na obvezni sadržaj strateške studije koji je propisan Prilogom I. Uredbe, u predmetnu stratešku studiju potrebno je kao posebnu cjelinu uključiti gospodarenje otpadom, s obzirom na to da ima značajan utjecaj na održivi društveno-gospodarski razvoj Zagrebačke županije. Potrebno je procijeniti utjecaj na okoliš postavljenih ciljeva u gospodarenju


Stranica 1 od 2

otpadom, mjera za postizanje ciljeva i usklađenost istih s načelima gospodarenja otpadom i redom prvenstva u gospodarenju otpadom. Također, potrebno je poštivati sve mjere zaštite okoliša koje se odnose na gospodarenje otpadom sukladno Zakonu o održivom gospodarenju otpadom („Narodne novine“, broj 94/14 i 73/17) i njegovim provedbenim propisima, kao i usklađenost s Planom gospodarenja otpadom Republike Hrvatske za razdoblje 2017. – 2022. godine („Narodne novine“, broj 3/17).

S poštovanjem,


REPUBLIKA HRVATSKA
MINISTAR
OKOLIŠA I ENERGETIKE
Anđelina Matić
 ZAGREB

Stranica 2 od 2



REPUBLIKA HRVATSKA
MINISTARSTVO OBRANE
ZAGREB

**UPRAVA ZA MATERIJALNE RESURSE
SEKTOR ZA VOJNU INFRASTRUKTURU**
Služba za vojno graditeljstvo i
energetsku učinkovitost

KLASA: 350-02/18-01/41
URBROJ: 512M3-020201-18-4
Zagreb, 28. ožujka 2018.

REPUBLIKA HRVATSKA
ZAGREBAČKA ŽUPANIJA
Upravni odjel za prostorno
uređenje, gradnju i zaštitu okoliša

Primljeno: 30.03.2018

Klasifikacijski oznaka:	Orig. jed.
350-02/17-01/14	
Uredbeni broj:	Prih. Vrij.
22-18-33	

ZAGREBAČKA ŽUPANIJA
Upravni odjel za prostorno uređenje,
gradnju i zaštitu okoliša
Ulica grada Vukovara 72/V
10000 ZAGREB

PREDMET: VII. izmjene i dopune Prostornog plana Zagrebačke županije sa strateškom procjenom, - očitovanje, dostavlja se

VEZA: Vaš zahtjev KLASA:350-02/17-01/14, URBROJ:238/1-18-01/4-18-12 od 16. veljače 2018.

Aktom iz veze predmeta zatražena je dostava podataka, planskih smjernica i posebnih uvjeta od važnosti za obranu u svrhu izrade VII. Izmjena i dopuna Prostornog plana Zagrebačke županije.

Temeljem odredbi članka 92. Zakona o obrani („Narodne novine“ broj 73/13, 75/15, 27/16 i 110/17) i Pravilnika o zaštitnim i sigurnosnim zonama oko vojnih lokacija i građevina („Narodne novine“ broj 122/15), obavještavam vas da je na području obuhvata VII. Izmjena i dopuna Prostornog plana Zagrebačke županije potrebno zadržati postojeće zone posebne namjene sa zaštitnim i sigurnosnim zonama za vojne lokacije i građevine prema sljedećem:

1. vojarna „Satnik J. Zidar“ Velika Buna,
2. vojarna „Vitez Damir Matić“ Rakitje,
3. vojarna „Pukovnik Marko Živković“ Velika Gorica,
4. vojarna „Pukovnik Milivoj Halar“ Dugo Selo,
5. skladište „Borik“ Velika Buna,
6. OUP „Veliki dol“ Molvice
7. OUP „Lacković breg“.
8. OUP „Podvornica“ Podvornica,
9. vojarna „Lučko“ Lučko – dio sigurnosnih zona.


Vezano za Odluku o započinjanju postupka strateške procjene utjecaja VII. Izmjena i dopuna Prostornog plana Zagrebačke županije na okoliš nemamo primjedbi

na sadržaj strateške studije i razinu obuhvata podataka za koje se smatra da se moraju obraditi u strateškoj studiji. U navedenom postupku je potrebno voditi računa o interesima obrane u odnosu na zaštitu okoliša i prirode.

U daljnjem postupku izrade VII. Izmjena i dopuna Prostornog plana Zagrebačke županije potrebno je dostaviti na uvid prijedlog plana kako bismo se mogli očitovati o eventualnom utjecaju predmetnih izmjena i dopuna na područja od važnosti za obranu.

SZ

S poštovanjem,



VODITELJ SLUŽBE
Velimir Anić, dipl.ing.geod.

Dostaviti:

- naslovu
- pismohrana



REPUBLIKA HRVATSKA
MINISTARSTVO GOSPODARSTVA,
PODLJETNIŠTVA I OBRTA

KLASA: 350-01/18-01/05
URBROJ: 526-02-02-01-01/3-18-2
Zagreb, 23. ožujka 2018.

REPUBLIKA HRVATSKA
ZAGREBAČKA ŽUPANIJA
Upravni odjel za prostorno uređenje,
gradnju i zaštitu okoliša
Ulica grada Vukovara 72/V
10000 Zagreb

PREDMET: VII. izmjene i dopune Prostornog plana Zagrebačke županije sa strateškom procjenom - očitovanje, dostavlja se

Veza: KLASA: 350-02/17-01/14, URBROJ: 238/1-18-01/4-18-12 od 16. veljače 2018.

Poštovani,

Sukladno Vašem dopisu zaprimljenom 19. veljače 2018. godine u vezi VII. izmjene i dopune Prostornog plana Zagrebačke županije sa strateškom procjenom, očitujemo se kako slijedi:


Zakonom o unapređenju poduzetničke infrastrukture (Narodne novine, broj 93/13, 114/13 i 41/14) uređuju se pitanja osrednjenja poduzetničke infrastrukture te je ovo Ministarstvo nadležno za poduzetničke zone, dijela poduzetničke infrastrukture u kojima se odvijaju zahvati u prostoru.

Slijedom navedenog, predlažemo da se sadržaj VII. izmjene i dopune Prostornog plana Zagrebačke županije sa strateškom procjenom, uskladi s odredbama Zakona o unapređenju poduzetničke infrastrukture.

S poštovanjem,

POTPREDsjednica VLADE I MINISTRICA
dr.sc. Martina Dalić





REPUBLIKA HRVATSKA
MINISTARSTVO KULTURE

**UPRAVA ZA ZAŠTITU KULTURNE BAŠTINE
KONZERVATORSKI ODJEL U ZAGREBU**

Klasa: 612-08/18-10/0123
Urbroj: 532-04-02-01/14-18-2
Zagreb, 23.03.2018.

REPUBLIKA HRVATSKA
ZAGREBAČKA ŽUPANIJA
Upravni odjel za prostorno
uređenje, gradnju i zaštitu okoliša

Primljeno: 05.04.2018

Klasifikacijski oznaka:	Orig. jed.
350-02/17-01/14	
Uredbeni broj:	Prih. Vrij.
350-18-17	

Zagrebačka županija
Upravni odjel za prostorno uređenje, gradnju i zaštitu okoliša
Ulica grada Vukovara 72/V
10 000 Zagreb

Predmet: VII. izmjene i dopune Prostornog plana Zagrebačke županije sa strateškom procjenom - dostava zahtjeva za izradu prostornog plana, daje se

Ministarstvo kulture, Uprava za zaštitu kulturne baštine, Konzervatorski odjel u Zagrebu, na temelju članka 60. u svezi s člankom 6. stavkom 1. točke 9. Zakona o zaštiti i očuvanju kulturnih dobara („Narodne novine“ br. 69/99., 151/03., 157/03., 87/09., 88/10., 61/11., 25/12., 136/12., 157/13., 152/14. i 44/17), a povodom poziva Zagrebačke županije, Upravni odjel za prostorno uređenje, gradnju i zaštitu okoliša iz Zagreba, ulica grada Vukovara 72/V, za dostavom zahtjeva za izradu prostornog plana, (Klasa: 350-02/17-01/14, Urbroj: 238/1-18-01/4-18-12, od 16. veljače 2018.), donosi sljedeće:

Kulturna dobra regionalnog značenja i evidentirana arheološka baština

1.0. KULTURNO-POVJESNE CJELINE

1.1. GRADSKIH OBILJEŽJA

GRAD	OZNAKA DOBRA
Ivančič Grad	Z-2/09
Jastrebarsko	Z-2629
Samobor	Z-4467
Sveti Ivan Zelina	Z-3525
Velika Gorica	Z-4188
Vibovec	Z-3532

1.2. GRADSKO-SEOSKIH OBILJEŽJA

NASELJE	GRADI/OPĆINA	OZNAKA DOBRA
Dugo Selo	Dugo Selo	Z-7006
Krašić	Krašić	Z-3650
Kralj	Kralj	Z-3949
Sveta Nedjelja	Sveta Nedjelja	Z-6402
Velika Mlaka	Velika Gorica	Z-4000

1.3. SEOSKIH OBILJEŽJA

NASELJE	GRADI/OPĆINA	OZNAKA DOBRA
Badenica	Badenica	Z-6120
Bolč	Farkaševac	Z-6139
Krajev Vrh	Jakovlje	P-4966
Slavetić	Jastrebarsko	Z-6416
Marija Gorica	Marija Gorica	Z-6627
Brezovac Žumberački (zaseoci Brezovac i Perkovčić)	Samobor	Z-5257
Gustelnica	Velika Gorica	Z-3258

2.0. POVLJEŠNA GRADEVINA I SKLOP ILI DIO GRADEVINE S OKOLIŠEM

2.1. STARI GRADOVI

STARI GRAD	NASELJE	GRADI/OPĆINA	OZNAKA DOBRA
Stari grad Okuč	Sv. Martin pod Okucem	Samobor	Z-3835
Samobor	Samobor	Samobor	Z-3834
Zelina grad	Sveti Ivan Zelina	Sveti Ivan Zelina	Z-3917

2.2. VOJNE GRADEVINE

GRADEVINA	NASELJE	GRADI/OPĆINA	OZNAKA DOBRA
Stari grad Lukavec	Lukavec	Velika Gorica	Z-1722
Ostaci kaštela	Vrbovec	Vrbovec	Z-3161

2.3. CIVILNE GRADEVINE

2.3.1. stambene zgrade

GRADEVINA	NASELJE	GRADI/OPĆINA	OZNAKA DOBRA
Dvorac Oršić	Gornja Bistra	Bistra	Z-1896
Kurija zagrebačkog nadbiskupa	Prečec	Brckovljani	Z-4757
Kurija Staničić	Brckovljani	Brckovljani	Z-3414
Kurija (gotičnica)	Bođkovića	Brckovljani	Z-3127
Kurija Dvorčić	Bođkovića	Brckovljani	Z-5962
Stambena Zgrada, Zagrebačka 26	Senkovec	Briovec	P-5858
Dvorac Vranjczyński-Dobrinović	Gornji Lanič	Briovec	Z-2355
Dvorac Jandriševac	Prigajna Brijedvočko	Briovec	Z-2251
Kurija starog župnog dvora	Rožga	Dubravnica	Z-5852

Kurija Omije (Čačković-Stajduhar)	Donja Drenova	Sveti Ivan Zelina	Z-2066
Kurija Fodroci	Žitomar	Sveti Ivan Zelina	Z-3925
Zgrada, Uli M. Gupca 21	Sveti Ivan Zelina	Sveti Ivan Zelina	Z-2065
Kurija Lentula	Biškupec Zelinski	Sveti Ivan Zelina	P-5316
Kurija Bedeković	Donja Lomnica	Velika Gorica	Z-1894
Vila Bedeković	Donja Lomnica	Velika Gorica	P-5296
Kurija Alajčić	Vukovina	Velika Gorica	Z-4248
Stari župni dvor	Staro Čiče	Velika Gorica	Z-4250
Zgrada stare škole i ubieljska kuća	Novo Čiče	Velika Gorica	Z-5336
Dvorac Lovčina	Kučari	Vrbovec	Z-2253
Kurija župnog dvora	Vrbovec	Vrbovec	Z-2352
Kaštel Palačić	Vrbovec	Vrbovec	P-5325
Kompleks Novi Dvori u Zaprešiću	Zaprešić	Zaprešić	Z-2072
Dvorac Novi Dvori u Zaprešiću	Zaprešić	Zaprešić	P-5231
Stambeno-gospodarska zgrada, Novi Dvori Zaprešić	Zaprešić	Zaprešić	P-5228
Kuća Marč, Novi Dvori Zaprešić	Zaprešić	Zaprešić	P-5234
Dvorac Lužnica	Lužnica	Zaprešić	Z-2789
Kurija biskupa Čořića	Tupčina	Žumberak	Z-3926

2.3.2. građevine javne namjene

GRADEVINA	NASELJE	GRADI/OPĆINA	OZNAKA DOBRA
Zgrada stare škole	Poljanica Bistranska	Bistra	Z-6513
Zgrada stare škole	Senkovec	Briovec	Z-3196
Zgrada muzeja Briovec (kuća Janeković)	Briovec	Briovec	Z-1663
Zgrada stare škole	Brckovljani	Brckovljani	Z-3258
Zgrada otvora starih škola	Dugo Selo	Dugo Selo	P-5513
Zgrada strog doma zdravlja	Dugo Selo	Dugo Selo	P-5333
Zgrada Magistata	Nanič-Grad	Nanič-Grad	Z-3380
Zgrada stare škole	Lievi Dubrovčak	Ivančič-Grad	P-5127
Napokonice bolnica	Jastrebarsko	Jastrebarsko	Z-1880
Zgrada lekarni, Braće Kazić 13	Jastrebarsko	Jastrebarsko	Z-6952
Zgrada stare ljekarni	Kloštar Ivančič	Kloštar Ivančič	P-6209
Zgrada škole	Luka	Luka	Z-5874
Zavičajni muzej Donje Kupčine	Pisarovina	Pisarovina	Z-1565
Zgrada stare škole	Donja Pušća	Pušća	Z-5335
Kuća, Štefanev 2	Sljemen	Samobor	Z-6035
Zadružni dom (Muzej Sv. Ivan Zelina)	Sveti Ivan Zelina	Sveti Ivan Zelina	P-5330
Zgrada osnovne škole	Donja Lomnica	Velika Gorica	Z-3530
Zgrada škole	Mladići	Velika Gorica	Z-3784
Zgrada Muzeja Turtopolja	Velika Gorica	Velika Gorica	Z-4334
Zgrada bivše škole	Novo Čiče	Velika Gorica	Z-5831
Zgrada pučkog otvorenog učilišta	Vrbovec	Vrbovec	P-5531
Zgrada nekadašnjeg gaškog doma, Novi Dvori Zaprešić	Zaprešić	Zaprešić	P-5227
Zgrada Muzeja Marija Šturjevi, Novi Dvori Zaprešić	Zaprešić	Zaprešić	P-5228

Biskupski dvorac	Gradec	Gradec	Z-3112
Zgrada Kuršek	Nanič-Grad	Nanič-Grad	P-2043
Dvorac Oršić	Jakovlje	Jakovlje	Z-2440
Dvorac Zwilling	Črna Mlaka	Jastrebarsko	Z-3034
Dvorac Oršić	Slavetić	Jastrebarsko	Z-2554
Dvorac Emboid	Jastrebarsko	Jastrebarsko	Z-1574
Kurija Kralj Donj	Marija Gorica	Marija Gorica	Z-3841
Kuća Kralj	Marija Gorica	Marija Gorica	Z-3525
Dvorac Livadić (Muzej grada)	Samobor	Samobor	Z-1721
Vila Alković	Samobor	Samobor	Z-4699
Kurija Fraunsparger-Bošnjak G. Kraj	Samobor	Samobor	Z-1417
Bilježni dvori	Samobor	Samobor	Z-4733
Kurija Kraguš	Brijuni	Samobor	Z-1779
Kurija Mirnovac	Samobor	Samobor	Z-1465
Dvorac Reiser	Samobor	Samobor	Z-1467
Vila Wagner, Langova 39	Samobor	Samobor	Z-4731
Zgrada Smilheima 5	Samobor	Samobor	Z-4730
Zgrada, Tomislavov trg 2	Samobor	Samobor	Z-4737
Zgrada, Tomislavov trg 3	Samobor	Samobor	Z-4734
Zgrada, Tomislavov trg 11	Samobor	Samobor	Z-4722
Zgrada, Tomislavov trg 5	Samobor	Samobor	Z-4736
Zgrada, Kladovec 1	Samobor	Samobor	Z-4729
Zgrada, Starogradska 15	Samobor	Samobor	Z-4732
Kurija Špilgetić, Livadićeva 16	Samobor	Samobor	Z-4738
Zgrada, Langova 14	Samobor	Samobor	Z-5343
Vila Šojka, Gliznik 2	Samobor	Samobor	Z-4728
Kurija Levčar, Gajeva 16	Samobor	Samobor	Z-5539
Zgrada, Tomislavov trg 7	Samobor	Samobor	RZG-0642-1074
Zgrada, Tomislavov trg 6	Samobor	Samobor	Z-4667
Zgrada, Tomislavov trg 9	Samobor	Samobor	Z-4723
Zgrada, Tomislavov trg 10	Samobor	Samobor	Z-4724
Zgrada, Tomislavov trg 12	Samobor	Samobor	Z-4725
Zgrada, Tomislavov trg 13	Samobor	Samobor	Z-4726
Zgrada, Tomislavov trg 14	Samobor	Samobor	Z-4727
Kurija Bistrac	Samobor	Samobor	Z-6441
Dvorac Kerestinec	Kerestinec	Sveta Nedjelja	Z-1720
Kurija župnog dvora	Sveta Nedjelja	Sveta Nedjelja	Z-1456
Kurija Gluck-Hafer	Brezje Samoborsko	Sveta Nedjelja	Z-1457
Stari župni dvor (crkvenjak)	Sveta Nedjelja	Sveta Nedjelja	Z-1455
Kurija Adamovič--Hellenbach-Mikšič	Sveta Helena	Sveti Ivan Zelina	Z-3831
Kurija Svarovina	Nospaš	Sveti Ivan Zelina	Z-3832
Zgrada, Uli. Braće Radić 4	Sveti Ivan Zelina	Sveti Ivan Zelina	Z-3853
Kurija Dornjanč	Donja Zelina	Sveti Ivan Zelina	Z-3851
Kurija Domin	Donja Toplica	Sveti Ivan Zelina	Z-3942

24. SAKRALNE GRADEVINE

GRADEVINA	NASELJE	GRADI/OPĆINA	OZNAKA DOBRA
Crkva Svih Svetih	Bedenica	Bedenica	Z-2830
Kompleks Crkva Sv. Nikole	Poljanica Bistranska	Bistra	Z-3296
Kapela sv. Vandelina	Donja Bistra	Bistra	Z-5333
Kapela Sv. Roka	Novi Bistranski	Bistra	Z-5805
Crkva Sv. Brčka	Brckovljani	Brckovljani	Z-3017
Kapela Potočnjara Marijinog	Brckovljani	Brckovljani	Z-3838
Crkva Sv. Augustina Kačića	Lupoglavl	Brckovljani	Z-1870
Crkva Sv. Vida	Briovec	Briovec	Z-3834
Crkva Sv. Margareta	Dubravnica	Dubravnica	Z-2302
Crkva Sv. Martina	Dubravnica	Dubravnica	Z-2301
Crkva Sv. Ane	Rožga	Dubravnica	Z-5842
Kapela Majke Božje Lubičke na groblju	Rožga	Dubravnica	Z-5623
Crkva Sv. Martina	Prigajna	Dugo Selo	Z-3929
Župna crkva Sv. Martina	Dugo Selo	Dugo Selo	Z-3879
Patuljaska crkva Sv. Arhanđela Mihajla i Gabrijele	Roč	Farkaševac	Z-5334
Crkva Ranjenog Isusa	Gradina	Gradina	Z-2920
Crkva Sv. Petra	Nanič-Grad	Ivančič-Grad	Z-1589
Crkva Sv. Nikole	Ljubi Dubrovčak	Ivančič-Grad	Z-1573
Crkva Sv. Maksimilijana i župni dvor	Posavski Breg	Ivančič-Grad	Z-1572
Crkva sv. Benedikta	Trebogac	Nanič-Grad	Z-1790
Crkva sv. Anje	Nanič-Grad	Ivančič-Grad	Z-2091
Fratrijski samostan i crkva BDM	Jastrebarsko	Jastrebarsko	Z-1443
Crkva Sv. Nikole	Jastrebarsko	Jastrebarsko	Z-1402
Crkva Sv. Anje	Gornji Brijunjski	Jastrebarsko	Z-1584
Crkva Sv. Petra Apostola	Petrovina	Jastrebarsko	Z-3023
Crkva Sv. Jurja	Plešivica	Jastrebarsko	Z-1801
Crkva sv. Antuna Padovanskog	Slavetić	Jastrebarsko	Z-1880
Crkva Majke Božje Volavske / Srpske	Volava	Jastrebarsko	Z-1418
Crkva Sv. Franje Kavarškog	Plešivica	Jastrebarsko	Z-0851
Crkva Sv. Petara	Muzji-Palovinski	Jastrebarsko	Z-3031
Crkva sv. Roke	Bistra	Jastrebarsko	Z-1889
Crkva sv. Margareta	Gornja Kupčina	Jastrebarsko	Z-1890
Crkva sv. Kuzma	Praončani	Jastrebarsko	Z-1662
Crkva sv. Kataline	Domagojinec	Jastrebarsko	Z-1883
Crkva sv. Emerika	Cvetković	Jastrebarsko	Z-1884
Zupna crkva sv. Ivana Kršitelja	Gornji Desinec	Jastrebarsko	Z-1862
Crkva sv. Duha	Jastrebarsko	Jastrebarsko	Z-2056
Crkva Uznesenja B. D. Marije	Kupinec	Klinča Sela	Z-2059
Crkva Hođevja B. D. Marije	Novo Selo Okučin	Klinča Sela	Z-1886
Crkva Uznesenja B. D. Marije	Kloštar Ivančič	Kloštar Ivančič	Z-2249
Franjevački samostan i crkva sv. Ivana Kršitelja	Kloštar Ivančič	Kloštar Ivančič	Z-2250
Crkva Pševog Trojstva	Krašić	Krašić	Z-1897
Crkva sv. Jozefa	Gornje Prekrajce	Krašić	Z-1777
Crkva Sv. Silvestra	Prečec	Krašić	Z-1817
Kapela Majke Božje	Doš	Krašić	Z-1470
Crkva sv. Ivana Kršitelja	Hrftinci	Krašić	Z-1891
Kompleks crkva i kapela Sv. Marije	Šimunić-Prizbuki	Krašić	Z-2057
Crkva Sv. Kuzma	Kulj	Kulj	Z-1895
Crkva sv. Vida	Nivnešćec	Kulj	Z-2242
Crkva Sv. Roke i župni dvor	Luka	Luka	Z-5814
Crkva Potočnjara B. D. Marije	Marija Gorica	Marija Gorica	Z-3910
Kapela Sv. Kuzma	Kulj Brijedvočki	Marija Gorica	Z-6181
Crkva Sv. Antuna Padovanskog	Biskevje	Orle	Z-3840
Crkva Sv. Petra Apostola i župni dvor	Volodjevec	Orle	Z-5027
Crkva sv. Marije Magdalene	Donja Kupčina	Pisarovina	Z-2253
Crkva sv. Marina sa župnim dvorom	Jamnica Pisarovinska	Pisarovina	Z-3811
Crkva Pševotog Trojstva	Dvoracini	Pisarovina	Z-2355
Crkva sv. Duha	Lučičica	Pisarovina	Z-2256
Crkva sv. Vida	Proseje Jamničko	Pisarovina	Z-2050
Crkva Uznesenja B. D. Marije	Pokupsko	Pokupsko	Z-1723
Kapela Pševotog Trojstva	Gladivec Pokuški	Pokupsko	Z-6350

Stari grad, drveni kaštel - srednji vijek	Augušćanovac	Pokupsko	E
Rimski most	Augušćanovac	Pokupsko	E
kapela Presvetog Trojstva, prapovijesna keramika	Gradovec Pokupski	Pokupsko	E
Gradisce - gradiste, refulj - srednji vijek	Gradovec Pokupski	Pokupsko	E
tumuli	Hodnja	Pokupsko	E
nalaz prapovijesne kamene sjekire	Pokupsko	Pokupsko	E
župna crkva Uznesenja B. D. Marije, tercijarno upotrebljena rimska stila	Pokupsko	Pokupsko	E
Stari grad, Pod gradom - drveni kaštel - srednji vijek	Pokupsko	Pokupsko	E
Marijova, keramika - prapovijest	Preseka	Preseka	E
crkva sv. Petra Apostola - srednjovjekovno groblje prapovijesni grobi humak tumuli između Magdalenice i Duge ulice	Preseka	Preseka	unutar zone P-5820
župna crkva sv. Jurja, srednjovjekovno groblje	Putča	Putča	unutar zone Z-2630
Stari grad Rakovec srednji vijek	Rakovec	Rakovec	E
Laži, naselje, keramika, kamene sialike - prapovijest	Rakovec	Rakovec	E
Keramika - kasno brončano doba	Rugvica	Rugvica	E
naselje - brončano, rano željezno doba	Rugvica	Rugvica	E
Crkvište humak s nasomima, groblje - srednji vijek	Rugvica	Rugvica	E
izost - antika	Novaki Nartski	Rugvica	E
šljunčara, ostava - oruđe - srednji vijek, 8-10 st.	Novaki Nartski	Rugvica	E
Đoki Đoki, drvene utvrde, siračarnica ili čardak - srednji vijek	Nart Savaški	Rugvica	E
prapovijest antika do srednjeg vijeka	Obovno	Rugvica	E
prilaz preko Šave i srednjovjekovno naselje prijelaz preko Šave - antika, srednji vijek	Preseka	Rugvica	E
Majur - keramika - brončano, rano željezno doba	Prevlaka	Rugvica	E
korito Šave - vojnička oprema - šjem, legionarski, bronca - antika	Rugvica	Rugvica	E
Mrtvice - keramika, ulomci amfora - antika	Rugvica	Rugvica	E
rimska keramika, kosti, željezo, troske itd. antička luka stila	Rugvica	Rugvica	E
Čičada - naselje srednjovjekovna Horoguryca	Rugvica	Rugvica	E
Kamenik - građevinski materijal - antika	Sop	Rugvica	E
Škopska ulica - antika	Sop	Rugvica	E
antičko groblje	Stratni	Samobor	E
Kopovac, prapovijesno naselje, gradina srednji vijek, spiloško sklonište "židovske kuće"	Biegani	Samobor	E
Srednjovjekovna utvrda	Budnjak	Samobor	E
antičko groblje	Čitrica	Samobor	E
Gradec Okučki, prapovijesno naselje, gradina	Farkševac Samoborski	Samobor	E
Vrbanja jama, prapovijest, parotitski lokalitet	Gornji Vas	Samobor	E
antika, rimska cesta	Podgrađe Podokučko	Samobor	E
antika, kameni nadgrobni spomenik	Čitrica	Samobor	E
špilji, prapovijesni nalazi	Hambor	Samobor	E
špilji, Stari grad	Jasenčak	Samobor	E
Gradisce, prapovijest	Leprnovo	Samobor	E
sekiča, srednji vijek, naselje	Mali Lipovec	Samobor	E
prapovijest groblje	Nurčić Selo	Samobor	E
prapovijesno naselje, skupni nalaz katolskog novca	Omlavec	Samobor	E
Gradec Okučki, prapovijesno gradinsko naselje	Podgrađe Podokučko	Samobor	E
prapovijesno naselje i groblje	Potok	Samobor	E
Đmici, nekropola oko kapele Sv. Jurja, srednji vijek	Potok	Samobor	E
Rudnik sv. Barbare, srednji vijek	Rude	Samobor	E
Vranjak, prapovijesno naselje	Rude	Samobor	E
prapovijest, sjekira, srednji vijek, Langobardski prsten	Samobor	Samobor	E
Podstaričak, prapovijest, paleolitik lončarstvo	Samobor	Samobor	E
Hamer, prapovijest, paleolitik	Samobor	Samobor	E
Velika vrata, cesta, srednji vijek	Samobor	Samobor	E
Vrbanj, prapovijesno gradinsko naselje	Samobor	Samobor	E
Crkva sv. Savelija, srednjovjekovno groblje	Štupnik	Donji Štupnik	unutar zone Z-2910
antika, rimski nadgrobni spomenik	Jagnjič Dol	Sveta Nedjelja	E
žtarka, prapovijest	Kalinovica	Sveta Nedjelja	E
Mala Zlatina, prapovijesno naselje	Keresinec	Sveta Nedjelja	E

Dvorac, srednji vijek	Keresinec	Velika Gorica	unutar zone Z-1820
Gradisce - keramika - prapovijest, možda i srednji vijek	Donja Zelina	Sveta Nedjelja	E
Grac, Kamenik - keramika - starije željezno doba	Donje Orešje	Sveta Nedjelja	E
Pogoričice naselje gradinskog tipa - kasno brončano doba	Donje Orešje	Sveta Nedjelja	E
namt, bronca - mlađe željezno doba, katolsko - latinska kultura	Nespeš	Sveta Nedjelja	E
trag antičke ceste prema Komiru (Pym) - antika	Blaževci	Sveta Nedjelja	E
Štrčica - nakit - antika	Gornje Plazjevo	Sveta Nedjelja	E
trag antičke ceste	Hraslje	Sveta Nedjelja	E
Kamenica brdo - nekropola, skupni nalaz novca - antika	Komin	Sveta Nedjelja	E
antičko naselje PYRRI, trag antičke ceste ul. L.J. Gaja - trag antičke ceste	Komin	Sveta Nedjelja	E
crkva sv. Nikole, srednjovjekovno groblje	Donja Zelina	Sveta Nedjelja	unutar zone Z-3536
kapela sv. Jurja - srednji vijek	Gornje Plazjevo	Sveta Nedjelja	unutar zone Z-2923
Stari grad Pšar - srednji vijek	Gornje Plazjevo	Sveta Nedjelja	E
Stari grad Nespeš - srednji vijek	Nespeš	Sveta Nedjelja	E
crkva sv. Petra i srednjovjekovno groblje	Novo Mjesto	Sveta Nedjelja	unutar zone Z-1885
Gradina - možda castlum Nopca - srednji vijek	Paukovec	Sveta Nedjelja	E
Jakovica fortifikacija - srednji vijek	Paukovec	Sveta Nedjelja	E
kapela 7 žalosti BDM, srednjovjekovno groblje	Prepohno	Sveta Nedjelja	unutar zone Z-1878
kapela sv. Helene - utvrđena crkva-kapela	Sveta Helena	Sveta Nedjelja	E
crkva sv. Ivana Krstitelja, srednjovjekovno groblje	Sveta Ivan Zelina	Sveta Nedjelja	unutar zone Z-1898
rimska sarkofag	Bučica	Velika Gorica	E
Čohovo - trasa rimske ceste	Bučica	Velika Gorica	E
trasa rimske državne ceste Emona-Siscia	Buževac	Velika Gorica	E
Turotopski lug C I D - nekropola, antika	Buževac	Velika Gorica	E
rimskođobni tumuli	Črnkovec	Velika Gorica	E
trasa rimske ceste	Črnkovec	Velika Gorica	E
rimski ranocarski grob	Donja Lornica	Velika Gorica	E
tragovi rimske limitacije	Drenje Štitarjevačko	Velika Gorica	E
naselje lazijske kulture, eneolit	Dubranec	Velika Gorica	E
Petrin grad	Dubranec	Velika Gorica	E
Dvor - opeka	Gornje Podotočje	Velika Gorica	E
Poljska centrala, antika, SV, možda crkva sv. Petra	Gradići	Velika Gorica	E
rimska vicinální put	Gradići	Velika Gorica	E
Šepkovića - naselje, nekropola - prapovijest, antika, srednji vijek	Gradići, Donja Lornica	Velika Gorica	E
Vrpača bera, prapovijest, srednji vijek	Koblat	Velika Gorica	E
Belinčica, naselje, prapovijest, antika	Kurilovec	Velika Gorica	E
rimski novac, cesta, "Via Ansuaga"	Kurilovec	Velika Gorica	E
trasa rimske državne ceste Emona-Siscia	Kuštanec	Velika Gorica	E
Gradisce - antika, rimska vila	Lazna Čiča	Velika Gorica	E
Lazna Čiča - rimska državna cesta Emona-Siscia	Lazi Turotopski	Velika Gorica	E
Nekropola, nalaz nadgrobne stela	Lekmeno	Velika Gorica	E
rimska limitacija, vicinální put u smjeru Andautonija	Lekmeno	Velika Gorica	E
rimska državna cesta Emona-Siscia	Lukavec Donji	Velika Gorica	E
rimska državna cesta Emona-Siscia	Mračin	Velika Gorica	E
Rugvica - nekropola grobnih humaka - tumuli, antika	Mračin	Velika Gorica	E
rimska limitacija	Mračin	Velika Gorica	E
šljunčara - prapovijesna naselobinska jama - rano brončano doba	Novaki	Velika Gorica	E
šljunčara - 2 kasnocarska rimska groba	Novo Čiče	Velika Gorica	E
rimska ranocarska nekropola, rimska cesta	Novo Čiče	Velika Gorica	E
rimska državna cesta Siscia - Pustovoje	Ogulinac	Velika Gorica	E
rimska državna cesta Emona-Siscia	Otura	Velika Gorica	E
rimska državna cesta Emona-Siscia	Petrovina Turotopjska	Velika Gorica	E
crkva sv. Petra, srednjovjekovno groblje	Petrovina Turotopjska	Velika Gorica	E
Turotopski lug - rimska ranocarska nekropola s grobnim humakama	Rakovec	Velika Gorica	E
želin, Stari grad, lokalitet Crkvišće	Ribnica	Velika Gorica	E
rimska limitacija	Sasi	Velika Gorica	E
gradiste	Sop Bukavski	Velika Gorica	E
Gradisce, prapovijesno naselje - rana bronca i Halstatt	Staro Čiče	Velika Gorica	E
Gradisce - grobovi - srednji vijek	Staro Čiče	Velika Gorica	E

Andautonija - antički grad	Šćitarjevo	Velika Gorica	E
Turotopski lug A, nekropola antika	Turotopski lug	Velika Gorica	E
Hambor - srednji vijek	Velika Buna	Velika Gorica	E
Stari Gaj - antika	Velika Buna	Velika Gorica	E
rimski temeljni zidovi, vicinální put, rimski grobovi	Velika Mlaka	Velika Gorica	E
Kurilovec, rimski carski i kasnocarski novac	Velika Gorica	Velika Gorica	E
Pleso, rimski ranocarski grob	Velika Gorica	Velika Gorica	E
Visoki brijeg - nekropola kasno brončano doba i srednji vijek	Velika Gorica	Velika Gorica	unutar zone Z-4188
Župna crkva - srednjovjekovno groblje	Velika Gorica	Velika Gorica	E
Gradisce - antika	Velika Krasica	Velika Gorica	E
Medvenica - nalazište antičke sjekire, šljunka i ulomaka keramike	Velika Krasica	Velika Gorica	E
rimska državna cesta Siscia - Andautonija - Pustovoje	Vukovica	Velika Gorica	E
Čičana - keramika, kamena sjekira - neolitik - brončano doba	Gornji Kapec	Vibovec	E
crkva sv. Lovre, srednjovjekovno groblje	Laveška Varoš	Vibovec	unutar zone Z-5160
Dvorac Lovrečina - 16. st.	Laveška Velika	Vibovec	unutar zone Z-2293
konjaka oprema - srednji vijek	Vibovec	Vibovec	E
župna crkva BČM	Vibovec	Vibovec	E
prapovijest, ostava bronce 10. st. pr. Kr.	Ivanec Bistarski	Zaprešić	E
antika	Jablanovec	Zaprešić	E
Gradina - prapovijesno naselje, neolitik - brončano doba	Kupinovac	Zaprešić	E
Gradina - prapovijesno naselje, neolitik - brončano doba	Pajetno	Zaprešić	E
antika, vila rustica - 1-2. st.	Šibice	Zaprešić	E
prapovijesno groblje	Donji Oštir	Zumberak	E
kapela sv. Ipe, gotička kapela	Gera	Zumberak	E
Naselje, srednji vijek - prapovijest	Jagrinice	Zumberak	E
groblje, prapovijest	Furje	Zumberak	E
prapovijest, naselje	Mirza Poje Zumberačko	Zumberak	E
nekropola, antika	Mirza Poje Zumberačko	Zumberak	E
kapela sv. Lovra i naselje 14. st.	Mirza Poje Zumberačko	Zumberak	E
srednji vijek, groblje	Sopote	Zumberak	E
antika, naselje	Sošice	Zumberak	E
Stari grad Zumberak - Sichelbeig, srednjovjekovni burg, 14-15. st.	Kečić Draga, Stari Grad Zumberak	Zumberak	E
Novi grad Zumberački - obrambena utvrda 16-18. st.	Kučina Zumberačka	Zumberak	E
Štrahnik, srednji vijek	Švaljevac	Zumberak	E
Kasnosrednjovjekovno naselje i groblje	Tomislavci	Zumberak	E
prapovijesno naselje i groblje	Zamarje	Zumberak	E

4.0. PUVLESNO MEMORIJALNA PODRUČJA I OBLJEŽJA

4.1. SPOMENIK, MJESTO I OBLJEŽJE VEZANO UZ PUVLESNE DOGAĐAJE I OSOBE

GRADEVINA	NASELJE	GRAD/OPĆINA	OZNAKA DOBRA
Kp. Bogorodice s sjetinom	Turkućina	Baderica	Z-6050
Papirna Sv. Ivana Krstitelja	Bukovje Bistansko	Bistara	Z-4141
Greb zaprešićkih žrtava poginulih u narodnom pokretu 1903.	Javorje	Brodovec	Z-6403
Panonska piramida	Ivančić (Japetić)	Jastrebarsko	Z-2758
Lovačka čeka grifa Silegana Eudoda	Jastrebarsko	Jastrebarsko	P-5746
Trstna kuća kardinala A. Štefica	Krafc	Krafc	Z-3766
Memorijalni i edukacijski centar knježevnika A. Kovačića	Opčinac	Marja Gorica	P-5593
Kula Antuna Pašadvanskog	Sveti Ivan Zelina	Sveti Ivan Zelina	Z-3718
Kula Vrata u žumi Turotopjski lug	Kuće	Velika Gorica	Z-3649
Masona grobnica Jazovka	Zumberak	Zumberak	Z-6888

4.2. GROBLJA I GROBNE GRADEVINE

GRADEVINA	NASELJE	GRAD/OPĆINA	OZNAKA DOBRA
Grobna obitelj d' Havin i de Planes	Vibovec	Vibovec	Z-3654

5.0. HORTIKULTURNI SPOMENICI

HORTIKULTURNI SPOMENICI	NASELJE	GRAD/OPĆINA	OZNAKA DOBRA
Park skulptura Jakovlje	Jakovlje	Jakovlje	P-5508
Petivci, Novi dvori Zaprešić	Zaprešić	Zaprešić	P-5233

6.0. KULTURNI KRAJOLIK

KULTURNI KRAJOLIK	GRAD/OPĆINA	OZNAKA DOBRA
Zumberak - Samoborsko gorje - Pešivsko prirođe	Zumberak, Jastrebarsko, Krafc, Klinča Sela, Zumberak	Z-7105

(članak 136. PPZZ)

U prostornom planu Zagrebačke županije treba prikazati **zaštićena i preventivno zaštićena kulturna dobra** na prostoru Županije od regionalnog značaja te **evidentiranu arheološku baštinu**.

U prostornim planovima uređenja gradova i općina treba prikazati zaštićena i preventivno zaštićena nepokretna kulturna dobra regionalnog značaja te **evidentirana kulturna dobra lokalnog značaja**, kao i uvjete njihova korištenja.

(članak 137. PPZZ)

Prostorne međe kulturnoga dobra **kulturni krajolik Žumberak - Samoborsko gorje - Plešivičko prigorje** određene su na topografskoj karti u prilogu. Međa polazi od državne granice s Republikom Slovenijom, od naselja Gdancj i cestom uz potok Breganicu, penje se padinom do ceste za Slani dol, obilazi građevno područje naselja, cestom do naselja Gregurić brijeg, cestom do Hamora, obilazi građevno područje grada Samobora, uključuje šumu Tepec, prolazi cestom do zapadnog ruba građevnog područja naselja Rude, vršnim padinama Braslovja spušta se do Jerbića, cestom do Manje Vasi, tokom potoka Konščica do središta naselja Konščica, cestom do Svetog Martina pod Oklčem i Podgrada Podokičkog, cestom do Purgarije, Betera i Repišća, poljskim putem do Stankova, obilazi naselje i poljskim putem prelazi do Prhoća obilazi naselje i poljskim putem prelazi do Lokošnog dola, poljskim putem do Gornje Reke, obilazi naselje i poljskim putem prelazi do sjevernog ruba naselja Malunje, poljskim putem do sjevernog ruba naselja Dolanjski Jarak i Miladini, spušta se do naselja Belčići, poljskim putem prelazi do Rastoka, Brebrovca i Pribica Crkvenog, cestom do južnog ruba naselja Strmac Pribički, prolazi vršnim dijelom brda od lokaliteta Glavica do Gornjeg Prekrižja, obilazi naselje i poljskim putem vodi do Konjarč Vrha i Cerovice, sve do granice s Karlovačkom županijom, potom uz granicu županije dolazi do državne granice s Republikom Slovenijom sve do početne točke kod naselja Gdancj.

Na području **kulturnog krajolika Žumberak - Samoborsko gorje - Plešivičko prigorje** utvrđena je zona u kojoj se primjenjuje sljedeći sustav mjera zaštite:

- zaštitu, održavanje, revitalizaciju i rehabilitaciju tradicionalnog načina života i korištenja agrarnog, vinogradarskog i šumskog krajolika te održavanje i obnovu svih vrijednih povijesnih naselja i građevina
- očuvanje prostorne organizacije te prepoznatljivih uzoraka krajolika i naselja karakteristične tipologije
- njegovanje tradicijskih sadržaja (ekološkog uzgoja hrane, vinogradarstva i stočarstva...), vještina, običaja i tradicijske predaje...
- zaštitu i obnovu povijesnih zgrada (sakralnih, stambenih, gospodarskih, javnih, komunalnih, građevina niskogradnje, starih gradova, etnološke baštine...)

arheoloških lokaliteta, memorijalnih građevina i opreme prostora prema pravilima konzervatorske struke

- sanaciju i smanjenje prostornih konflikata izazvanih zapuštanjem, neprihvatljivom gradnjom i korištenjem prostora neintegriranom, tj. ambientalno neprimjerenom gradnjom
- otvaranje novih građevinskih područja izvan postojećih naselja moguće je u područjima za koja je prethodno izrađenom *Konzervatorsko-krajobraznom podlogom* (analiza i ocjena obilježja i vrijednosti pripadajućeg krajobraznog tipa) utvrđeno da ne umanjuju zatečene prirodne vrijednosti krajolika, prostorne odnose, vizure i karakteristične uzorke. *Konzervatorsko-krajobrazna podloga* treba rezultirati mjerama za moguću prostornu organizaciju, smještaj, gabarite i oblikovanje buduće gradnje
- proširivanje građevinskog područja naselja prihvatljivo je u slučajevima kad se radi o povećanju broja stanovnika ili gradnji sadržaja koji su u funkciji razvitka, poboljšanja života i promicanja vrijednosti područja
- svaka nova gradnja mora biti usklađena s karakterističnim arhitektonskim izričajem ovog područja i pogledu volumena, oblikovanja i materijala završne obrade radi zaštite kompozicijskih vrijednosti naselja, panoramskih vizura i ukupne slike prostora
- unutar povijesnih naselja svaka nova zgrada treba uvažiti prostorne i oblikovne karakteristike tradicijske arhitekture (gabariti i materijali završne obrade), ali je osim tradicijskog prihvatljiva i suvremena kreativna interpretacija
- zgrade ostalih namjena: gospodarske, uslužne, turističke, javne i sl. koje su većih volumena od uobičajene stambene i gospodarske gradnje trebaju zadovoljiti uvjet visokokvalitetnog arhitektonskog oblikovanja. Prihvatljivi su oblici suvremenog arhitektonskog izričaja, upotrebom i reinterpretacijom elemenata i materijala regionalne gradnje. U slučaju uporabe kosog krovišta treba zadovoljiti uvjet nagiba krovnih ploha od oko 45°. Osim arhitektonsko građevinskog projekta potrebno je izraditi i projekt krajobraznog uređenja parcele
- na istaknutim lokacijama i na vrhovima brda, s kojih se pružaju vizure na okolicu nije moguća gradnja, izuzev javnih sadržaja koji imaju funkciju javnih vidikovaca, uz uvjet visokokvalitetnog oblikovanja i prema posebnim uvjetima KO
- nove građevine prometne infrastrukture trebaju biti planirane tako da uvažavaju i da se prilagode geomorfološkim obilježjima terena i mjerilu prostora
- otvaranje novih kamenoloma, šljunčara i sličnih sadržaja iskoristavanja mineralnih sirovina koje bi umanjile ili devastirale krajobrazne vrijednosti nije prihvatljivo, a postojeće, nakon prestanka korištenja treba biološki sanirati u skladu s obilježjima krajolika
- postavljanje antenskih stupova i ostalih sličnih naprava za vođenje infrastrukturnih koridora neprihvatljivo je na vizualno istaknutim i markantnim lokacijama, ili preblizu vrijednih kulturno povijesnih naselja i građevina, arheoloških lokaliteta, eko stanista, prirodnih i geoloških fenomena

- gospodarenje šumama treba uzeti u obzir krajobraznu komponentu – treba izbjegavati sječe šuma u prevelikim površinama kojima se izazivaju promjene prostornih i mikroklimatskih odnosa
- zahvati regulacije i uređenja korita potoka trebaju u najvećoj mogućoj mjeri poštivati načelo očuvanja njegovog što prirodnijeg izgleda
- osim rehabilitacije i poticanja stanovanja prihvatljivo je razvoj ekološkog, kulturnog i seoskog turizma, uz uvođenje sadržaja vezanih na tradicionalne običaje vezane uz uzgoj i proizvodnju hrane, gastronomiju, vinogradarstvo i sl.
- prihvatljiva je mogućnost korištenja građevina i napuštenih naselja za turističke sadržaje, u okviru etno sela, muzeja na otvorenom i sličnih sadržaja

Po ovlaštenju ministarice

Pročelnik:

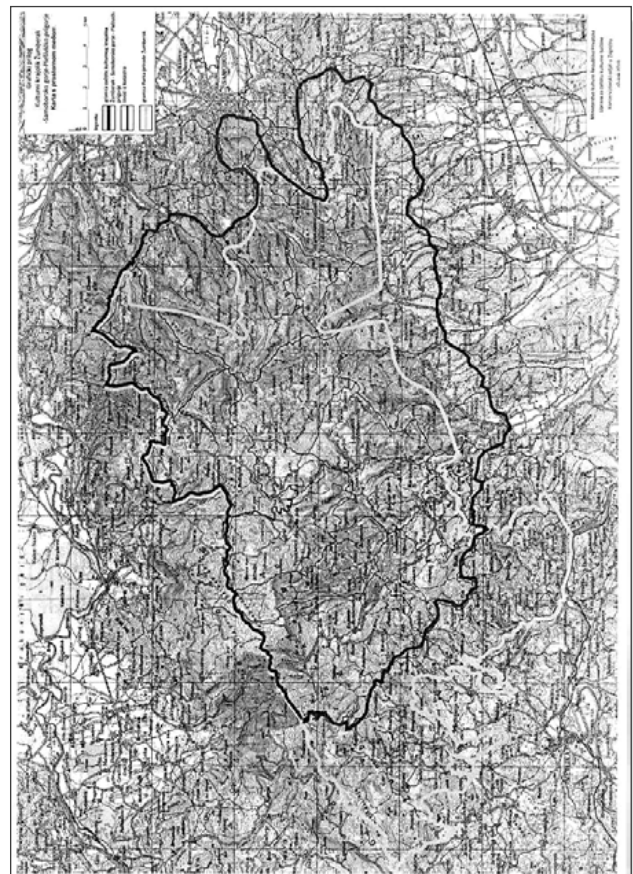
Amelio Vekić, dipl. arheolog

Prilozi:


Grafički prilog, Kulturni krajolik Žumberak - Samoborsko gorje - Plešivičko prigorje, Karta s prostornom međom
CD s grafički prilogom u dwg. formatu, Kulturni krajolik Žumberak - Samoborsko gorje - Plešivičko prigorje, Karta s prostornom međom

Dostavlja se:

1. Naslov
2. Pismo hrana, ovdje




160



REPUBLIKA HRVATSKA
MINISTARSTVO POLJOPRIVREDE

10000 Zagreb, Ulica grada Vukovara 78, P.P. 10334
Telefon: 61 20 111, Telefaks: 61 09 201

KLASA: 350-02/18-01/108
URBROJ: 525-07/0367-18-2
Zagreb, 20. ožujka 2018. godine



REPUBLIKA HRVATSKA
ZAGREBAČKA ŽUPANIJA
Upravni odjel za prostorno
uređenje, gradnju i zaštitu okoliša

Prezentacija	13. 04. 2018.	Opis sad.
Skupni broj dokumenata	35 0-02/18-01-108-2	Prih. Vrij.
Broj stranica	3	Prih. Vrij.

ZAGREBAČKA ŽUPANIJA
Upravni odjel za prostorno uređenje
gradnju i zaštitu okoliša
ZAGREB

Predmet : VII. izmjene i dopune Prostornog plana uređenja Zagrebačke županije - planske smjernice i propisani dokumenti - dostavljaju se -

Klasa 350-02/17-01/14
Ur.broj : 238/1-18-01/4-18-12
Zagreb, 16. veljače 2018. godine
Primljeno : 525 - Ministarstvo poljoprivrede: 19. 02. 2018. godine

Imajući u vidu Vaš dopis dostavljam Vam - planske smjernice i propisane dokumente, skladno odredbama članka 90. Zakona o prostornom uređenju (" Narodne novine " , br. 153/13.) .

Zbog značaja poljoprivrednog zemljišta, za život čovjeka i čimbenice, da je zemljište neobnovljivo, Ustav Republike Hrvatske odredio ga je kao dobro od interesa za Republiku, posebice ga štiti i njegovo se korištenje može odvijati pod uvjetima i na način propisan Zakonom o poljoprivrednom zemljištu.

Poljoprivredno zemljište je prvi i osnovni uvjet za poljoprivrednu proizvodnju iz koje čovjek zadovoljava svoju primarnu potrebu za hranom, a prerađom raznih poljoprivrednih proizvoda zadovoljava i neke druge važnih životnih potreba (Zakon o poljoprivredi, Zakon o ekološkoj proizvodnji poljoprivrednih i prehrambenih proizvoda, Zakon o stočarstvu, Zakon o akvakulturi, Zakon o morskom ribarstvu, Zakon o hrani i dr.) .

Iako je Zakonom uređeno iskorištavanje i zaštita poljoprivrednog zemljišta, ipak je smanjenje njegove površine intenzivno, pa i zabrinjavajuće.

Vrlo važna činjenica, u svezi gubitka površine poljoprivrednog zemljišta, je to, što je riječ o gubitku kvalitetnog obradivog poljoprivrednog zemljišta, a što je dobrim dijelom posljedica neposrednog odnosa prema njemu, te izbjegavanje izgradnje na tečim terenima i neplodnim zemljištima.

Pregledom dostavljene prostorne - planske dokumentacije, tijekom zadnjih godina, utvrđeno je, da se građevinska područja još uvijek proširuju na uređene komplekse obradivih poljoprivrednih površina i u vlasništvu Republike Hrvatske) .

Osnovni cilj u budućnosti trebao bi - očuvanje, korištenje i uređenje poljoprivrednog zemljišta, prije svega za poljoprivrednu proizvodnju.

To se može postići jedino usklađivanjem svih interesa u prostoru u sklopu društvenih planova, posebice prostornih

Imajući u vidu, da je korištenje prostora izvan građevinskog područja namijenjeno prioritarno, a dijelom isključivo, poljoprivredi, s težnjom očuvanja što većih i kontinuiranih površina i prirodnih režima - očuvanja ruralnog (seoskog) prostora, koji predstavlja izvor prirodnog (biološkog - akališnog, poljoprivrednog) te društvenog (socijalnog - tradicijskog, kulturnoškog, povijesnog) bogatstva, odnosno naslijeđa kojeg baštinimo još iz davnih vremena, a trebamo ga bržno održavati i svrsishodno koristiti čuvajući okoliš, kako bi ga skladno razvijali i kako bi bio na korist sadašnjim i budućim pokoljenjima, ovo Ministarstvo, ne podržava proširenje građevinskog područja na poljoprivredno zemljište P1 i P2 kategorije, osim u slučajevima propisanim u članku 22. Zakona o poljoprivrednom zemljištu (" Narodne novine " , br. 20/18.) .

Na temelju odredbi poglavlja III. Promjena namjene poljoprivrednog zemljišta i naknada, Zakona o poljoprivrednom zemljištu (" Narodne novine " , br. 20/18.) i Zakona o prostornom uređenju (" Narodne novine " , br. 153/13.) , te njihovih podzakonskih akata, a imajući pritom u vidu sadržaj, njeritla kartografskih prikaza prostornih planova gdje su obvezni brojevi i grafički prostorni pokazatelji s planskim znakovljenjem (Poljoprivredne površine - P1; P2; P3 i P5) - Hrvatski centar za poljoprivredu, hranu i selo, Zavod za to, utvrdit će vrednovanje (bonitiranje) poljoprivrednih zemljišta, ukoliko ima bitnih promjena u odnosu na postojeće stanje, odnosno pokazatelje na jednom širem području.

Poljoprivrednim zemljištem u vlasništvu države raspolaže se prema odredbama ovoga Zakona, a prema općim propisima o raspolaganju nekretnimima uko ovim Zakonom nije drugačije određeno.

Raspolaganje poljoprivrednim zemljištem u vlasništvu države u smislu ovoga Zakona predstavlja: zakup i zakup za ribnjake, zakup zajedničkih pašnjaka, privremeno korištenje, zamjena, prodaja, prodaju izravnom pogodbom, davanje na korištenje izravnom pogodbom, razvrgnuće svlasničke zajednice, osnivanje prava građenja i osnivanje prava služnosti.

Poljoprivrednim zemljištem u vlasništvu države raspolaže se na temelju Programa raspolaganja poljoprivrednim zemljištem u vlasništvu države.

Program donosi općinsko ili gradsko vijeće za svoje područje na prijedlog načelnika odnosno gradonačelnika uz prethodno mišljenje županije i suglasnost Ministarstva, odnosno za Grad Zagreb Gradsko skupština Grada Zagreba za svoje područje uz suglasnost Ministarstva.

Površine određene za ostale namjene, odnosno površine koje se mogu privesti nekoj drugoj nepoljoprivrednoj namjeni, jednokratno, maksimalno do 5% ukupne površine poljoprivrednog zemljišta u vlasništvu države, temeljem članka 30. stavka 1. ovoga Zakona

Prije donošenja Državnog plana prostornog razvoja, prostornog plana županije, odnosno Grada Zagreba, prostornih planova područja posebnih obilježja, prostornog plana velikoga grada, grada, odnosno općine, nositelj izrade, dužan je pribaviti zahtjeve i mišljenje Ministarstva, temeljem članka 19. stavka 1. Zakon o poljoprivrednom zemljištu (" Narodne novine " , br. 20/18.) . Imajući u vidu navedeno - dužni ste - između ostalog - dostaviti ovom Ministarstvu:

10. Ministarstvo poljoprivrede, n. / p. Lana Bogdan Zagreb, Radnička 22,
11. Ministarstvo poljoprivrede, Uprava poljoprivrede i prehrambene industrije, Sektor inspekcija u poljoprivredi- ovdje,
12. Dokumentacija
13. Arhiva - ovdje

1. Kartografske prikaze - novog (prijedlog) građevinskog područja u odnosu na - postojeće - građevinsko područje sa tekstualnim tumačenjem svih izmjena.

Zakon o poljoprivrednom zemljištu (" Narodne novine " , br. 20/18.) je Zakon, lex specialis derogat Legi generali - dakle, poseban Zakon, koji nadjačava opći Zakon, a to je Zakon o prostornom uređenju (" Narodne novine " , br. 150/13.) .

Kako se skladno Uredbi o strateškoj procjeni utjecaja Strategije i plana i programa na okoliš (" Narodne novine " , br. 3/17.) vodi paralelni postupak za procjenu utjecaja navedenog plana na okoliš za predmetno treba dostaviti i novi zahtjev za dostavom mišljenja o sadržaju strateške studije na predmetno.

DRŽAVNI TAJNIK
Tugomir Majdak

O tome obavijest:

1. Zagrebačka županija, Zavod za prostorno uređenje, Zagreb, Ulica grada Vukovara 72/
2. Zagrebačka županija, Upravni odjel za gospodarstvo, Zagreb, Ulica grada Vukovara 72/V,
3. Ministarstvo graditeljstva i prostornog uređenja Uprava za prostorno uređenje, pravne poslove i programe EU, Zagreb, Ulica Republike Austrije 20,
4. Ministarstvo graditeljstva i prostornog uređenja Uprava za inspeksijske poslove, Zagreb, Vinogradska cesta 25,
5. Hrvatski zavod za prostorni razvoj, Zagreb, Ulica Republike Austrije 20,
6. Agencija za investicije i konkurentnost, Zagreb, Prilaz Gjuro Deželića 7,
7. Ministarstvo državne imovine, Zagreb, Ulica Ivana Dežmanova 10,
8. Državno odvjetništvo Republike Hrvatske, Zagreb, Gajeva 30 a,
9. Ministarstvo pravosuđa, Zagreb, Ulica grada Vukovara 49,

REPUBLIKA HRVATSKA
ZAGREBAČKA ŽUPANIJA
Upravni odjel za prostorno uređenje, gradnju i zaštitu okoliša

600

HOPS
Hrvatski operator prijenosnog sustava d.o.o.
Sektor za razvoj, investicije i izgradnju

Kupuska 4, 10000 Zagreb, Hrvatska
Telefoni: +385 1 4545 111 +385 1 4545 142
Telefaks: +385 1 4545 277
Pošta: 10001 Zagreb - Servis

REPUBLIKA HRVATSKA
ZAGREBAČKA ŽUPANIJA

Upravni odjel za prostorno uređenje,
gradnju i zaštitu okoliša

Odsjek za prostorno uređenje i gradnju

Ulica grada Vukovara 72/V,
10 000 ZAGREB

NAŠ BROJ I ZNAK: **32-1904/18-JM.** VAŠ BROJ I ZNAK: DATUM: **12.04.2018.**

PREDMET: **VII. IZMJENE I DOPUNE PROSTORNOG PLANA ZAGREBAČKE ŽUPANIJE SA STRATEŠKOM PROCJENOM, -dostava podataka na upis.**

Poštovani,

U skladu sa Vašim zahtjevom: Klasa: 350-02/17-01/14, Ur. broj: 238/1-18-01/4-18-12, te održanom prethodnom održanim sastankom sa predstavnicima Zavoda za prostorno uređenje Zagrebačke županije i budućih smjernica razvoja i ulaganja u visokonaponske objekte i postrojenja u granicama obuhvata Županijskog prostornog plana Zagrebačke županije, a nakon izvršenog pregleda stručne dokumentacije, objavljenih obavida u cilju prikupljanja saznanja o stvarnom stanju u prostoru, Hrvatski operator prijenosnog sustava d.o.o., Sektor za razvoj, investicije i izgradnju u sklopu svojih nadležnosti, donosi sljedeće

OČITOVANJE

Predmetno očitovanje dostavljamo Vam kao županjskom tijelu koje izrađuje Plan, provodi pripreme radnje, postupke koje prethode donošenju VII. Izmjena i dopuna Prostornog plana Zagrebačke županije i obavlja koordinaciju prema ostalim tijelima sudionicima izrade i prihvaćanja Plana.

Hrvatski operator prijenosnog sustava d.o.o. je jedini operator elektroenergetskog prijenosnog sustava u Republici Hrvatskoj i vlasnik cjelokupne hrvatske prijenosne mreže (naponske razine 400 kV, 220 kV i 110 kV), te posjeduje dozvolu za obavljanje energetske djelatnosti prijenosa električne energije kao regulirane javne usluge. Hrvatski operator prijenosnog sustava d.o.o. pravi li sljednik HEP-Operator prijenosnog sustava d.o.o. Hrvatski operator prijenosnog sustava d.o.o. je u vlasništvu Hrvatske elektroprivrede d.d. koje je u vlasništvu Republike Hrvatske.

Hrvatski operator prijenosnog sustava d.o.o. je odgovoran za planiranje, razvoj, izgradnju i održavanje prijenosne mreže kao i za izvođenje priključaka korisnika prijenosne mreže i stvaranja tehničkih uvjeta za priključenje korisnika mreže prema uvjetima propisanim zakonskim aktima kojima se uređuje područje energetske.

UPRAVA DRUŠTVA - Poslovački Upravni Mikrosavjet - Ožinski Zdravstveni Centar - Darko Bekić

IBAN H097 2340 0991 1101 7745 1 - Privredna banka Zagreb - OIB: 33149828153
Izjava o ulazi u Zagreb - MBS 069917165 -
Izjava o ulazi u Zagreb - MBS 195.0020.1686.
Upravljen u djelatnosti u novcu, štednja i garancija
www.hops.hr

2

Pregledom tekstualnog dijela Prostornog plana uređenja Zagrebačke županije (knjiga I.1.1. Osnovni dio plana i knjiga 2. Obrazloženje i obješni prilozi), određeni za provođenje, te uvidom u grafički dio ŽPP-a Zagrebačke županije (karta 1. Korštenja i namjena površina i karte 2.1. Infrastrukturni sustavi - energetika) objavljenih u Glasniku Zagrebačke županije br. 31/15, kao i neposrednim konzultacijama na terenu utvrdili smo sljedeće:

- Uvidom u pogonsku i tehničku dokumentaciju Prijenosnog područja Zagreb, utvrđeno je da su svi postojeći dalekovi i trafostanice napona 110, 220 i 400 kV precizno ucrtani u kartografske prikaze 2.1. - Infrastrukturni sustavi, te kvalitetno opisani u tekstualnom dijelu Županijskog prostornog plana - osnovni dio čl. 37. „Objekti od posebnog značenja za Državu“ i čl. 38. „Objekti od posebnog značenja za Županiju“ (prilog br. 1.).
- Usporedbom planske i projektne dokumentacije Službe za pripremu izgradnje i izgradnju i Plana koji je bio predložen na prethodnoj raspravi utvrđeno je da su u prostoru ŽPP-a Zagrebačke županije - infrastrukturni sustavi (karta 2.1.), rezervirani koridori i markice za izgradnju budućih visokonaponskih postrojenja (DV i TS) ucrtani, te u tekstualnom dijelu Županijskog prostornog plana - osnovni dio čl. 37. „Objekti od posebnog značenja za Državu“ i čl. 38. „Objekti od posebnog značenja za Županiju“ uređeno opisani.
- Uvidom i izvršenom kontrolom u kartografskom prikazu 2.1. - infrastrukturni sustavi ŽPP-a Zagrebačke županije, te uvidom u prostorno planske dokumente nižeg reda (PPUG/PPUO), uočili smo da su više planiranih visokonaponskih dalekovođa nedovoljno precizno prikazani ili su zbog novo izgrađenih površina na nedozvoljenoj udaljenosti, te je potrebno izvršiti poboljšanje i usklađivanje dijelova trasa više dalekovođa, koje ovim očitovanjem taksiativno nabrajamo:
 - planirani DV 2x400 kV TS Žerjavinec - TS Zlodi/Krško - kroz granice obuhvata PPUO Jakovlje, PPUO Bistre;
 - planirani priključni DV 2x400 kV TE-TO Zagreb na postojećim/planiranim DV 2x400 kV TS Žerjavinec - RP/TS Veleševac - kroz granice obuhvata PPUO Velike Gorice i PPUO Ruvigic;
 - planirani DV 2x400 kV TS Tumbri - RP/TS Veleševac u granicama obuhvata PPUO Velike Gorice;
 - planirani DV 2x400 kV RP/TS Veleševac - TS Međurič/Emestinoval u granicama obuhvata PPUO Orle;
 - raspleta postojećih i planiranih vodova naponske razine 110 kV, 220 kV i 400 kV u širem prostoru oko TS Mračlin, zbog kolizije sa Centrom za gospodarenje otpadom Grada Velike Gorice - Mračlinska Dubrava, naseljem Raklovec na istočnoj strani i autoceste Zagreb - Sisak na zapadnu stranu u granicama obuhvata PPUO Velike Gorice;
 - raspleta postojećih i planiranih vodova naponske razine 110 kV u širem prostoru oko TS Rakičje u granicama obuhvata PPUO Svete Nedelje;
 - planirani DV 110 kV TS Tumbri - TS Pisarovina (Jamnica) u granicama PPUO Pisarovina;
 - planirani DV 2x110 kV TS Žerjavinec - TS Vrbovec/TS Križevci u granicama PPUO Brokvojnani i PPUO Vrbovec;
 - planirani DV 2x110 kV TS Žerjavinec - TS TS Križevci u granicama PPUO Preseke, PPUO Rakovec, PPUO Sv. Ivan Zelina i PPUO Vrbovec;
 - planirani priključni DV 2x110 kV od TS Ivanic na DV 110 kV TS Mračlin - EVP Ludina, PPUO Ivanic Grad;

te ih ovim putem dostavljamo na upis u ŽPP Zagrebačke županije.

3

Temeljem u međuvremenu prikupljenih saznanja, prije kao i tijekom donesene odluke o izradi VII. Izmjena i dopuna Prostornog plana Zagrebačke županije prethodne rasprave o razvojem planovima i projekcijama ostalih sudionika u prostoru iz domene prometnih infrastrukturnih sustava kao i prikupljenih saznanja nakon provedenih studijskih istraživanja razvoja prijenosne mreže prilažemo i predlažemo sljedeće:

- Kroz postupak Odluke o pokretanju VII. Izmjena i dopuna Prostornog plana Zagrebačke županije predložiti je upis trase autoceste (nova zagrebačka obilaznica/prsten) Pojatno - Horvati - Ivanic Grad - Sveti Ivan Zelina koja je na pojedinim lokalitetima situirana tako da je svojim planiranim koridorom u koliziji s više postojećih i planiranih visokonaponskih objekata (DV i KB) i postrojenja (TS+EVP) naponske razine 110 kV, 220 kV i 400 kV (prijedlog iz V. Izmjena i dopuna Zagrebačke županije), a koje trase novo predložene autoceste Hrvatski operator prijenosnog sustava d.o.o. nije službeno zaprimio, tako da trenutno nije u mogućnosti predlagati korekcije na trasama postojećih i planiranih dalekovođa, odnosno predlagati nekoliko zaštitnih alinea u naslove 8.1. Prometni sustavi i naslove 6.2. Energetski sustavi tekstualnog dijela Odrredbi za provođenje Plana.
- Kroz postupak Odluke o pokretanju VII. Izmjena i dopuna Prostornog plana Zagrebačke županije predložiti je upis trase obilazne teretne pruge (nova zagrebačka obilaznica) Zaprešić - Horvati - Ruvigica - Brkvojnani koja je na pojedinim lokalitetima situirana tako da je svojim planiranim koridorom u koliziji sa više postojećih i planiranih visokonaponskih objekata (DV i KB) i postrojenja (TS+EVP) naponske razine 110 kV, 220 kV i 400 kV (prijedlog iz V. Izmjena i dopuna Zagrebačke županije), a koje trase novo predložene pruge Hrvatski operator prijenosnog sustava d.o.o. nije službeno zaprimio, tako da trenutno nije u mogućnosti predlagati korekcije na trasama postojećih i planiranih dalekovođa, odnosno predlagati nekoliko zaštitnih alinea u naslove 6.1. Prometni sustavi i naslove 6.2. Energetski sustavi tekstualnog dijela Odrredbi za provođenje Plana.

Temeljem izrađenih studija i elaborata: Daseletoodišnjeg plana razvoja prijenosne mreže 2018. do 2027., s detaljnom razradom za početno trogodišnje i jednogodišnje razdoblje (izradio: HOPS d.o.o., prosinac 2017.), prikupljenih saznanja nakon provedenih postupaka izvođenja lokacijskih dozvola i u sklopu njih izdanih Prethodnih elektroenergetskih suglasnosti (PEES), kao i prikupljenih saznanja iz spomenutih provedenih studijskih istraživanja razvoja prijenosne mreže, predlažemo i prilažemo sljedeće:

- Predlažemo upis planiranog kabla KB 110 kV od TS 110kV Vrbovec 1 (na toponimu Viniče) do TS Vrbovec 2 (postojeća TS 35/20/10 kV) u redovnom postupku izrade VII. Izmjena i dopune Županijskog Prostornog plana uređenja Zagrebačke županije. Ovaj bi kabel gledano dugoročno mogao po izgradnji i priključenju na postojeću 110 kV mrežu na kvalitetan i siguran način osigurati prijenos električne energije iz smjera čvrste točke prijenosnog sustava (TS Žerjavinec) prema smjeru Grada Vrbovca, te širag prostora potrošnje distributivnog konzuma.
- Nakon upisa predložene trase priključnog kabla u Županijski Prostorni Plan Zagrebačke županije, te njegovim točnim pozicioniranjem u prostor uslojedi da upis planiranog kabla i u prostorno planske dokumente nižeg reda Prostorni plan uređenja Grada Vrbovca kroz redovnu proceduru Izmjena i dopuna Prostornog plana uređenja Grada Vrbovca.
- Uvidom u razvojne plansko - projektne dokumente (Podloga za uvrštavanje u Program prostornog uređenja Republike Hrvatske), izrađenih studija i elaborata: Daseletoodišnjeg plana razvoja prijenosne mreže 2018. do 2027., s detaljnom razradom za početno trogodišnje i jednogodišnje razdoblje (izradio: HOPS d.o.o., prosinac 2017.), te izvršenom usporedbom sa vazećim VI. Izmjenama i dopunama Prostornog plana Zagrebačke županije utvrđeno je da se odustalo od aktivnosti na realizaciji izgrađenih sljedećih planiranih visokonaponskih objekata i postrojenja:

4

- DV 2x400 kV TS Zlodi - TS Žerjavinec - zapadna varijanta u granicama obuhvata PPUO Brdovec, PPUO Marija Gorica, PPUO Pušća, PPUO Zaprešić i dijelom u PPUO Bistra gdje je bio predviđen spoj na istočnu varijantu planirane trase DV 2x400 kV TS Zlodi - TS Žerjavinec;
- DV 2x110 kV TS Tumbri - TS Zdenčina u granicama obuhvata PPUO Klinča Sela i PPUO Samobor;
- DV 2x110 kV TS Zdenčina - TS Pisarovina (Jamnica) na dionici od TS Zdenčina do točke spoja na planiranu trasu DV 2x110 kV TS Tumbri - TS Pisarovina (Jamnica) u granicama obuhvata PPUO Klinča Sela i PPUO Pisarovina;
- DV 110 kV TS Ivanic 1 - TS Ivanic 2 (postojeća TS 35/10 kV) u granicama obuhvata PPUO Ivanic Grad;
- Priključni DV 2x110 kV TS Ivanic 2 (postojeća TS 35/10 kV) na postojeći DV 110 kV TS Mračlin - EVP Ludina iz razloga izgradnje priključnog dalekovođa na postojeću stanicu TS 110/35 kV Ivanic 1;
- Predloženo brisanje markice TS 110kV kV Ivanic 2;
- Uklanjanje oznake planiranog dalekovođa naponske razine 110 kV po trasi postojećeg dalekovođa DV 35 kV TS Dugo Selo - TS Vrbovec u granicama obuhvata PPUO Dugo Selo, PPUO Vrbovec, i PPUO Brkvojnani;

- Pregledom dostavljene podloge vazećih Izmjena i dopuna Prostornog plana Zagrebačke županije, tekstualnog dijela (tekstualni osnovni dio i Odrredbe za provođenje), (Glasnik Zagrebačke županije br. 31/15) uočili smo nekoliko nepravilnosti, nepreciznosti i nedostataka:
 - Izvršenim uvidom u tekstualni dio Županijskog prostornog plana Zagrebačke županije u Glavi 6. Uvjeti utvrđivanja infrastrukturnih sustava u prostoru, elektroenergetski sustavi čl. 112. navode se minimalne zaštitne vrijednosti postojećih dalekovođa, a koje nisu u suglasju s vrijednostima prikazanim u tablici br. 2. čl. 33. Predlaže se pojačanje navedenih širina zaštitnih koridora postojećih visokonaponskih dalekovođa:

POSTOJEĆI DALEKOVODI:

 - dalekovod 2x400 kV - zaštitni koridor 80 metara (40+40 od osi DV-a),
 - dalekovod 2x110 kV - zaštitni koridor 60 metara (25+25 od osi DV-a),
 - dalekovod 110 kV - zaštitni koridor 40 metara (20+20 od osi DV-a).

PLANIRANI DALEKOVODI:

 - dalekovod 2x400 kV - zaštitni koridor 100 metara (50+50 od osi DV-a),
 - dalekovod 2x110 kV - zaštitni koridor 80 metara (30+30 od osi DV-a),
 - dalekovod 110 kV - zaštitni koridor 50 metara (25+25 od osi DV-a).
 - Vežano za prethodno navedeno, ispod korigirane tablice u podnaslovu 6.2. Energetski sustavi, čl. 112. potrebno je dodati tekst: "...tijelo koje vodi upravni postupak izdavanja dozvola za zahvat u prostoru (provođenje dokumenata prostornog uređenja) i dozvola za gradnju građevina u zaštitnom koridoru dalekovođa ili prostoru u okruženju transformatorske stanice dužno je zatražiti posebne uvjete gradnje od nadležnog elektroenergetskog poduzeća/trivice (operator prijenosnog sustava ili operator distribucijskog sustava) u čijoj se nadležnosti nalazi postojeći ili planirani dalekovod/kabel ili transformatorska stanica...";
 - U članku 112. potrebno je dodati sljedeći stavak:
 - U članku 112. potrebno je dodati sljedeći stavak:

5

Za izgradnju transformatorskih stanica određuju se sljedeće površine:

- postrojenje 400/220 kV otvorena (AIS) izvedba: cca 400x400 m,
- postrojenje 220/110 kV otvorena (AIS) izvedba: cca 200x200 m,
- postrojenje 110/kV otvorena (AIS) izvedba: cca 100x100 m,
- postrojenje 110/kV zatvorena (GIS) izvedba: cca 60x60 m.

Konačna veličina transformatorskih stanica prilagođuje se opsegu izgradnje postrojenja (broju i rasporedu energetskih polja na otvorenom i u pogonskim zgradama), tehnološkim zahtjevima i zaleženim uvjetima u prostoru u okruženju kao i zahtjevima ostalih sudionika u prostoru što će se utvrđivati kroz postupak izdavanja lokacijske dozvole.

8.3. Predlažemo upis nove alineje u čl. 112. koja opisuje mogućnost rekonstrukcije dalekovoda u viši naponski nivo, te prilažemo sljedeći tekst:

Postojeći dalekovodi napona 10 kV, 20 kV, 35 kV i 110 kV mogu se rekonstrukcijom, po njihovim postojećim trasama i pripadnim koridorima, ukoliko postoje tehničke pretpostavke izvesti, prograditi u dalekovode ili kabele više naponske razine 35 kV, 110 kV i povećane prijenosne moći (2x110 kV), a da se pri tome njihove trase, na pojedinim dijelovima ovisno o zatečenju razvijenosti i stanju prostora mogu kroz postupak pribavljanja prethodnog mišljenja/rođenja o potrebi ili izostanku potrebe ishođenja lokacijske dozvole prilagoditi novom stanju prostora i rekonstruirati/izgraditi sukladno tehničkim propisima koji reguliraju način i uvjete izgradnje elektroenergetskih građevina.


8.4. Također na odgovarajućem mjestu potrebno je unijeti odredbu: Moguća su i dozvoljena odstupanja trasa planiranih dalekovoda i rezerviranih lokacija transformatorskih stanica od onih utvrđenih ovim Planom i to onda kada je iste potrebno uskladiti sa planovima nižeg reda (PPUG/O, UPU i DPU), sa trasama planiranih autocesta, cesta, željezničkih pruga, plinovodnih i naftovodnih instalacija, kada ih je potrebno uskladiti sa planovima radno poslovnih zona i objektima u njima ili uskladiti sa planovima izgradnje velikih gospodarskih subjekata. Točan smještaj u prostoru odrediti će se lokacijskom dozvolom. Idejnim projektom, preciznim geodetskim podlogama, bili uvjetovan tehologijom građenja elektroenergetskih objekata, tehnološkim inovacijama i dostignućima koji su na snazi u trenutku započinjanja građenja, te se u tom smislu neće smatrati izmjenama ili prekoračenjem odredbi ovog Plana

8.5. U naslovu 6.2. Energetski sustavi, čl. 113. koji obrađuje mogućnost priključenja i površine obnovljivih izvora energije i kogeneracije, potrebno je dodati sljedeći stavak, kao zasebnu alineju:

Povezivanje, odnosno priključak planiranih obnovljivih izvora energije i kogeneracije ili drugih korisnika mreže na elektroenergetsku mrežu, sastoji se od:

- pripadajuće trafostanice/rasklopišta smještene u granicama obuhvata planiranog proizvodnog objekta iz obnovljivog izvora ili drugog korisnika mreže,
- priključnog dalekovoda/kabela na postojeći ili planirani dalekovod/kabel ili na postojeću ili planiranu trafostanicu u javnoj elektroenergetskoj mreži.

Ako Planom nije drugačije uređeno priključak se može smatrati sastavnim dijelom zahvata izgradnje elektrane iz reda obnovljivih izvora energije i kogeneracije ili dijelom građevine korisnika mreže.



6

Točno definiranje trase i tehničkih obilježja priključnog dalekovoda/kabela i rasklopišta/trafostanice u sklopu objekta proizvođača iz obnovljivog izvora energije i kogeneracije ili objekata drugih korisnika mreže biti će ostvarivo samo u pokrenutom upravnom postupku ishođenja lokacijske dozvole, po dobivenim pozitivnim uvjetima od strane ovlaštenog elektroprivrednog poduzeća/vrlike (operator prijenosnog sustava ili operator distribucijskog sustava), a na osnovi nadležnosti mjesta priključenja (DV i TS visokog ili srednjeg napona). Priključak obnovljivog izvora energije i kogeneracije ili priključak drugih korisnika na elektroenergetsku mrežu koja je u nadležnosti operatora prijenosnog sustava definira se kao dio zahvata (faza/etapa) u okviru složene građevine – elektrane ili složene građevine drugih korisnika elektroenergetske mreže.

Za sve dodatne informacije, dostavu dokumentacije, konzultacije koje su vezane uz predmetni zahtjev i dostavu podataka, očitovanjem možete se obratiti g. J. Moseru, tel. 01/45-45-841, mob. 099/310-88-01, fax. 01/4545-277 i na e-mail adresu: josko.moser@hops.hr.

NAPOMENA: Ovo očitovanje o prostorno planskom dokumentu i planiranim aktivnostima Hrvatskog operatora prijenosnog sustava d.o.o. odnosi se na objekte prijenosne mreže (dalekovodi i transformatorske stanice napona 110, 220 i 400 kV). U svrhu kompletiranja Vašeg zahtjeva, slično očitovanje je potrebno zatražiti od nadležnih organizacijskih cjelina HEP-a:

HEP – Operator distribucijskog sustava d.o.o.
"Elektra" – Zagreb
Gundulićeva 32, 10 000 Zagreb

HEP – Operator distribucijskog sustava d.o.o.
"Elektra" – Križ
Trg sv. Križ 7, 10 314 Križ

HEP d.d.
Sektor za strategiju i razvoj
Ulica grada Vukovara 37, 10 000 Zagreb;

HEP – Proizvodnja d.o.o.
Sektor za hidroelektrane
Ulica grada Vukovara 37, 10 000 Zagreb;


HEP – Proizvodnja d.o.o.
Sektor za termoelektrane
Ulica grada Vukovara 37, 10 000 Zagreb


Program Sava d.o.o.
Ulica grada Vukovara 37., 10 000 Zagreb

i to za vodove i postrojenja koja se nalaze u okviru njihove nadležnosti, a koji se nalaze na području Zagrebačke županije.

S poštovanjem,

Direktor Sektora za razvoj, investicije i izgradnju
Zeljko Koščak, dipl. ing. el.


Hrvatski operator prijenosnog sustava d.o.o.
Bijeleške 4, Zagreb




7

Prilog:

1. Kartografski prikaz postojećih i planiranih visokonaponskih objekata i postrojenja (DV, TS i RP) naponske razine 110 kV, 220 kV i 400 kV u granicama obuhvata Zagrebačke županije u HTRS/96 koordinatnom sustavu na informatičkom mediju.

Co:

1. Sektor za razvoj, investicije i izgradnju
2. Služba za pripremu izgradnje i izgradnju, Odjel za pripremu izgradnje, (K. Laušić, dipl. ing. el., J. Moser, prof. geo-geo.)
3. Služba za razvoj (M. Lasić, dipl. ing. el.)
4. Odjel za razvojne projekte i upravljanje okolišem (S. Cazin, dipl. ing. el.)
5. Prijenosno područje Zagreb, Služba za upravljanje područnom mrežom
6. Prijenosno područje Zagreb, Služba za primarnu opremu, Odjel za VN vodove
7. Zavod za prostorno uređenje Zagrebačke županije, Ulica grada Vukovara 72, 10 000 Zagreb,
8. Arhiva



651


REPUBLIKA HRVATSKA
DRŽAVNA GEODETSKA UPRAVA
SREDIŠNJI URED

Sektor za infrastrukturu prostornih podataka
Služba prostornih podataka, servisa i arhiva
Odjel prostornih podataka i servisa

10000 Zagreb, Gruška 20
Tel. 01/6165-477, fax. 01/6165-494

KLASA: 350-01/18-01/02
URBROJ: 541-05-02-01/3-18-5
Zagreb, 19.01.2018. god.

REPUBLIKA HRVATSKA ZAGREBAČKA ŽUPANIJA Upravni odjel za prostorno uređenje, gradnju i zaštitu okoliša	
Priloga: 20.01.2018.	Otp. po.
Zahtjev: 350-02/17-01/14	Prih. Vrh.
Izdavao: 01/18-01/02	Prih. Vrh.
541-18-5	

ZAGREBAČKA ŽUPANIJA
Upravni odjel za prostorno uređenje, gradnju i zaštitu okoliša
Ulica grada Vukovara 72/V
10 000 Zagreb

Predmet: Izdavanje podataka za Zagrebačku županiju
- podaci, dostavljaju se

Poštovani,

Vezano za Vaš zahtjev, KLASA: 350-02/17-01/14, URBROJ: 238/1-18-014-18-13 od 16. veljače 2018. godine, za dostavom prostornih podataka, u prilogu Vam dostavljamo podatke po Vašem traženju, prema popisu u Izjavi o preuzimanju podataka.

Molimo Vas da priloženu Izjavu o preuzimanju podataka potpiše odgovorna osoba, te da nam je potom dostavite za našu evidenciju.

S poštovanjem,


Voditeljica Službe:
Sanja Mimica, dipl.ing.geod.

Prilog:

- Izjava o preuzimanju podataka
- 1 x DVD sa podacima

670

REPUBLIKA HRVATSKA
ZAGREBAČKA ŽUPANIJA
 OPĆINA BRCKOVLJANI
 Josipa Zorića 1, 10370 Dugo Selo
 Tel: 01/2754-633; Fax: 01/2753-526
 E-mail: opcina-brckovljani@zg.t-com.hr

KLASA:350-02/18-01/21
 URBROJ: 238/04-18-2
 Dugo Selo, 18.03.2018. godine

ZAGREBAČKA ŽUPANIJA
 Upravni odjel za prostorno uređenje, gradnju i zaštitu okoliša
 Ulica grada Vukovara 72/V
 10 000 Zagreb

PREDMET: Zahtjev za izradu prostornog plana
 -VEZA: KLASA:350-02/17-01/14; URBROJ: 238/1-18-01/4-18-12 od 16.02.2018.

Poštovani,

U Prostornom planu uređenja Općine Brckovljani predviđena je za razvoj i uređenje prostora izdvojenog građevinskog područja izvan naselja športsko-rekreacijska namjena u Gornjem Dvorišću /športske građevine, buzeni i tereni/ (R6).
 Športsko rekreacijska zona Gornje Dvorišće prostire se na površini od cca. 13,0 ha. Sukladno članku 90. Zakona o prostornom uređenju dostavljamo Vam zahtjev za izradu, odnosno da u VII. Izmjenama i dopuna PPU Zagrebačke županije ugradite oznaku za hotel T-1 u zoni športsko rekreacijske namjene u Gornjem Dvorišću R6, najvećeg kapaciteta do 100 ležajeva.

Sa poštovanjem,

Dostaviti:
 1.Našlovu
 2.Pismohrana, ovdje

OPĆINSKI NAČELNIK
 [Signature]
 [Stamp]

REPUBLIKA HRVATSKA
 ZAGREBAČKA ŽUPANIJA
 Upravni odjel za prostorno uređenje, gradnju i zaštitu okoliša

Prijeto: 23. 04. 2018
 Klasifikacijski oznaka: 350-02/17-01/14
 Uradni dan: 23. 04. 18 20

REPUBLIKA HRVATSKA
ZAGREBAČKA ŽUPANIJA
 OPĆINA BRCKOVLJANI
 Josipa Zorića 1, 10370 Dugo Selo
 Tel: 01/2754-633; Fax: 01/2753-526
 E-mail: opcina-brckovljani@zg.t-com.hr

KLASA:350-02/18-01/21
 URBROJ: 238/04-18-2
 Dugo Selo, 18.03.2018. godine

ZAGREBAČKA ŽUPANIJA
 Upravni odjel za prostorno uređenje, gradnju i zaštitu okoliša
 Ulica grada Vukovara 72/V
 10 000 Zagreb

PREDMET: Zahtjev za izradu prostornog plana
 -VEZA: KLASA:350-02/17-01/14; URBROJ: 238/1-18-01/4-18-12 od 16.02.2018.

Poštovani,

U Prostornom planu uređenja Općine Brckovljani predviđena je za razvoj i uređenje prostora izdvojenog građevinskog područja izvan naselja športsko-rekreacijska namjena u Gornjem Dvorišću /športske građevine, buzeni i tereni/ (R6).
 Športsko rekreacijska zona Gornje Dvorišće prostire se na površini od cca. 13,0 ha. Sukladno članku 90. Zakona o prostornom uređenju dostavljamo Vam zahtjev za izradu, odnosno da u VII. Izmjenama i dopuna PPU Zagrebačke županije ugradite oznaku za hotel T-1 u zoni športsko rekreacijske namjene u Gornjem Dvorišću R6, najvećeg kapaciteta do 100 ležajeva.

Sa poštovanjem,

Dostaviti:
 1.Našlovu
 2.Pismohrana, ovdje

OPĆINSKI NAČELNIK
 [Signature]
 [Stamp]

REPUBLIKA HRVATSKA
 ZAGREBAČKA ŽUPANIJA
 Upravni odjel za prostorno uređenje, gradnju i zaštitu okoliša

Prijeto: 23. 04. 2018
 Klasifikacijski oznaka: 350-02/17-01/14
 Uradni dan: 23. 04. 18 20

708

REPUBLIKA HRVATSKA
Ministarstvo državne imovine

KLASA: 940-01/18-03/2022
 URBROJ: 536-03-02-03/03-18-02

Zagreb, 24.travanj 2018.

REPUBLIKA HRVATSKA
ZAGREBAČKA ŽUPANIJA
 Upravni odjel za prostorno uređenje, gradnju i zaštitu okoliša

REPUBLIKA HRVATSKA
ZAGREBAČKA ŽUPANIJA
 Ulica grada Vukovara 72/V
 10000 Zagreb

PREDMET: Dostava obavijesti o donošenju Odluke i propisanih dokumenata u svim fazama VII. Izmjena i dopuna Prostornog plana uređenja Zagrebačke županije - traži se

Poštovani,

Upravljanje imovinom Republike Hrvatske podrazumijeva pronalaženje optimalnih rješenja koja će dugoročno očuvati imovinu i generirati gospodarski rast. Vlasništvo države osigurava kontrolu nad prirodnim bogatstvima, kulturnom i drugom baštinom, važnim trgovačkim društvima i drugim resursima u vlasništvu Republike Hrvatske, kao i prihodi koji se mogu koristiti za opće dobro. Vlasništvo države je važan instrument postizanja strateških razvojnih ciljeva vezanih za regionalnu prometnu, kulturnu i zdravstvenu politiku, kao i za druge razvojne politike Republike Hrvatske.

U planiranju korištenja potencijala imovine u vlasništvu Republike Hrvatske u funkciji rasta i razvoja, važnu ulogu imaju jedinice lokalne i područne (regionalne) samouprave, i to u provedbi svoje samoupravne nadležnosti u području prostornog planiranja.

Ministarstvo državne imovine kao središnje tijelo upravljanja i raspolaganja državnom imovinom i koordinacije upravljanja i raspolaganja imovinom u vlasništvu Republike Hrvatske, a temeljem članka 18.stavak 5 Zakona o upravljanju i raspolaganju imovinom u vlasništvu Republike Hrvatske („Narodne Novine“, br.94/13 i 18/16) na prijedlog prostornih planova županija i Grada Zagreba, prostornih planova područja posebnih obilježja te prostornih planova uređenja općina i gradova – daje mišljenje, odnosno suglasnost prilikom izrade prostornih planova, odnosno njihovih izmjena i dopuna.

Ulica Ivana Dežmanova 10, 10000 Zagreb, Tel: +385 1 6346 286, OIB 95555881478

Slijedom navedenog, molimo Vas da nam prilikom donošenja Odluke o VII. Izmjenama i dopunama Prostornog plana uređenja Zagrebačke županije dostavite pisanu obavijest, odnosno poziv kako bi se Ministarstvo državne imovine moglo uključiti kao aktivan sudionik u procesu izrade prostornog planske dokumentacije sa svrhom uspješne implementacije zadanih ciljeva i programskih polazišta svih aktivnih sudionika u procesu izrade. Odnosno, ukoliko je izrada (izmjena) prostorno planske dokumentacije na području Županije u podmakloj fazi, molim Vas da nam dostavite slijedeću dokumentaciju Nacrta konačnog prijedloga predmetnog Plana:

- Kartografske prikaze u čitljivom mjerilu – novog (prijedloga) građevinskog područja u odnosu na postojeće – građevinsko područje sa dopunama tabularnog prikaza tumačenja različitih površina (smanjenje i povećanje) po naseljima i namjenama.
- Podatke u tabličnom prikazu – za ona građevinska područja na kojima se planira prenamjena tog zemljišta, smanjenje koeficijenta iskoristivosti (kis) i koeficijenta izgrađenosti (kig) te uvođenje obveze izrade UPU, a i to na način:

NASELJE	BROJ KATAstarske ČESTICE	POVRŠINA	VLASNIŠTVO	NAMJENA	KIG KIS UPU (da/ne)

S poštovanjem,

MINISTAR
 [Signature]
 [Stamp]

Dostaviti:
 1.Našlovu
 2.Pismohrana, ovdje

REPUBLIKA HRVATSKA
ZAGREBAČKA ŽUPANIJA

OPĆINA KLINČA SELA
Klinča Sela, Karlovačka 28 E

KLASA: 350-02/18-01/3
URBROJ:238/13-03-18-1
Klinča Sela, 30.04.2018.

REPUBLIKA HRVATSKA
ZAGREBAČKA ŽUPANIJA
Upravni odjel za prostorno uređenje, gradnju i zaštitu okoliša

Prilog:	350-02/18-01/3	Op. jed.
Klasifikacijska oznaka:	350-02/18-01/3	Pril.
Uspisni broj:	350-02/18-01/3	Vrlj.

ZAGREBAČKA ŽUPANIJA
Upravni odjel za prostorno uređenje,
gradnju i zaštitu okoliša
Ulica grada Vukovara 72/V
10000 Zagreb

Predmet: zahtjev za izradu VII. Izmjena i dopuna Prostornog plana Zagrebačke županije

Poštovani,

Vezano na članak 9. Odluke o izradi VII. Izmjena i dopuna Prostornog plana Zagrebačke županije ("Glasnik Zagrebačke županije", broj 45/17), a u svrhu omogućavanja novih razvojnih gospodarskih programa od značaja za razvoj Općine Klinča Sela i Zagrebačke županije, ovim putem podnosimo inicijativu

1/ da se u zoni gospodarske proizvodno poslovne namjene (u sklopu Urbanističkog plana uređenja "Zeleni grad - Kupinec/novo naselje", parcele k.č. 5005, 5018, 5019, 5020, 5021, 5022/1, 5022/2, 5022/3 – sve k.o. Kupinec) omogući gradnja i uređenje sljedećih sadržaja:

- hoteli visoke kategorije (do cca 400 ležaja) i oko 40 vila visoke kategorije za turističku namjenu,
- sport i rekreacija, zabava, aqapark/vodeni park, bazeni, tenis igrališta, nogometna igrališta i igrališta za druge sportove, sve visoke kategorije.

2/ Predlažemo da se ukine trasa željezničke pruge od značaja za lokalni promet Zdenčina – Pisarovina budući da njena skoro realizacija nije realna.

5 poštovanjem,


Dostaviti:

1. Naslovu
2. Pismohrani

Na znanje:

1. Zavodu za prostorno uređenje Zagrebačke županije

Za Općinu Klinča Sela
Načelnik
Miljenko Vučković, dipl.ing.



T . . .

Hrvatski Telekom d.d.
Odobri gradnja električnih i drugih komunikacijskih infrastrukturnih objekata u skladu s odobrenjem od nadležne uprave
Adresa: Maršalova 20, Zagreb
Telefoni: +385 1 4983013

Zagrebačka županija
Upravni odjel za prostorno uređenje
Gradnju i zaštitu okoliša
Ulica grada Vukovara 72/V
10000 ZAGREB

ODJELA T43 1287690-4466318-18
KONTAKT Mirko Domitrović
TELEFON 01-4918663
DATUM 19.04.2018

NASTAVAK NA: Dopis Izrada VII. ID Prostornog plana Zagrebačke županije 05.04.2018

Poštovani

Na osnovu Vašeg dopisa od 05.04.2018. prema traženim informacijama dostavljamo položaj postojeće infrastrukture, opće napomene i smjernice za potrebe razvoja elektroničke komunikacijske infrastrukture.

Sukladno navedenom očitovanju HAKOMA, pozicije nove elektroničke komunikacijske infrastrukture za pružanje javne komunikacijske usluge putem elektromagnetskih valova ne unose se detaljno (lokalizirano) u prostorne planove uređenja. S obzirom na česte izmjene i dopune planova izgradnje EKI pokretnih mreža, naša je preporuka da se iste na unose u grafičke dijelove prostornih planova navedenog reda, već da se u tekstualni dio unose smjernice i odredbe, po mogućnosti sukladno našem dokumentu u prilogu, koji se poziva na Uredbe Vlade RH.

Ukoliko se, unatoč našoj preporuci, odlučite za unos podataka u grafički dio prostornog plana, za samostojeće stupove (ne i za prihvatne na postojećim građevinama) definirane su planirane elektroničke komunikacijske zone, koje su prikazane na stranicama HAKOMA na sljedećem linku:
<http://bbzone.hakom.hr/hr-HR/PokretniOperateri@sthash.KGzRkccx.n/GUvysht.dpbs>.

Na istom prikazu unesene su također pozicije postojećih samostojećih antenskih stupova svih operatera. Oba podatka u tabličnom obliku (koordinate, radijusi) nalaze se u dokumentima Vlade RH, spomenutim u našem tekstu u prilogu, a link na podatke je:
<http://narodne-novine.nn.hr/clanci/sluzbeni/dodatni/437815.pdf>.

HRVATSKI TELEKOM D.D.
Roberta Frangeta Mihanovića 9, 10110 Zagreb
Telefon: +385 1 491 1000 | faks: +385 1 491 1011 | Internet: www.ht.hr, www.hrvatskitelekom.hr
Poslovna banka Zagrebačka banka d.d. Zagreb | IBAN: HR24 2380 0001 1013 1087 6 | SWIFT BIC: ZABAHR2X
Nadzorni odbor: J. R. Taubert - predsjednik
Uprava: D. Tomasić - predsjednik, M. Felkel, D. Džur, B. Blatnik, B. Džilo, N. Hapčić, S. Krmar
Registar trgovačkih društava: Trgovački sud u Zagrebu, MBS: 080262256 | OIB: 81 7931 46560 | PDV identifikacijski broj: HR 81 7931 46560
Temeljni kapital: 9.827.853.500,00 kuna | Ukupan broj dionica: 81.670.064 dionica bez nominalnog iznosa

REPUBLIKA HRVATSKA
ZAGREBAČKA ŽUPANIJA
Upravni odjel za prostorno uređenje, gradnju i zaštitu okoliša

Prilog:	30.04.2018	Op. jed.
Klasifikacijska oznaka:	350-02/18-01/3	Pril.
Uspisni broj:	350-02/18-01/3	Vrlj.

ŽIVJETI ZAJEDNO

T . . .

Hrvatski Telekom d.d.
Odobri gradnja električnih i drugih komunikacijskih infrastrukturnih objekata u skladu s odobrenjem od nadležne uprave
Adresa: Maršalova 20, Zagreb
Telefoni: +385 1 4983013

Zagrebačka županija
Upravni odjel za prostorno uređenje
Gradnju i zaštitu okoliša
Ulica grada Vukovara 72/V
10000 ZAGREB

ODJELA T43 1287690-4466318-18
KONTAKT Mirko Domitrović
TELEFON 01-4918663
DATUM 19.04.2018

NASTAVAK NA: Dopis Izrada VII. ID Prostornog plana Zagrebačke županije 05.04.2018

Poštovani

Na osnovu Vašeg dopisa od 05.04.2018. prema traženim informacijama dostavljamo položaj postojeće infrastrukture, opće napomene i smjernice za potrebe razvoja elektroničke komunikacijske infrastrukture.

Sukladno navedenom očitovanju HAKOMA, pozicije nove elektroničke komunikacijske infrastrukture za pružanje javne komunikacijske usluge putem elektromagnetskih valova ne unose se detaljno (lokalizirano) u prostorne planove uređenja. S obzirom na česte izmjene i dopune planova izgradnje EKI pokretnih mreža, naša je preporuka da se iste na unose u grafičke dijelove prostornih planova navedenog reda, već da se u tekstualni dio unose smjernice i odredbe, po mogućnosti sukladno našem dokumentu u prilogu, koji se poziva na Uredbe Vlade RH.

Ukoliko se, unatoč našoj preporuci, odlučite za unos podataka u grafički dio prostornog plana, za samostojeće stupove (ne i za prihvatne na postojećim građevinama) definirane su planirane elektroničke komunikacijske zone, koje su prikazane na stranicama HAKOMA na sljedećem linku:
<http://bbzone.hakom.hr/hr-HR/PokretniOperateri@sthash.KGzRkccx.n/GUvysht.dpbs>.

Na istom prikazu unesene su također pozicije postojećih samostojećih antenskih stupova svih operatera. Oba podatka u tabličnom obliku (koordinate, radijusi) nalaze se u dokumentima Vlade RH, spomenutim u našem tekstu u prilogu, a link na podatke je:
<http://narodne-novine.nn.hr/clanci/sluzbeni/dodatni/437815.pdf>.

HRVATSKI TELEKOM D.D.
Roberta Frangeta Mihanovića 9, 10110 Zagreb
Telefon: +385 1 491 1000 | faks: +385 1 491 1011 | Internet: www.ht.hr, www.hrvatskitelekom.hr
Poslovna banka Zagrebačka banka d.d. Zagreb | IBAN: HR24 2380 0001 1013 1087 6 | SWIFT BIC: ZABAHR2X
Nadzorni odbor: J. R. Taubert - predsjednik
Uprava: D. Tomasić - predsjednik, M. Felkel, D. Džur, B. Blatnik, B. Džilo, N. Hapčić, S. Krmar
Registar trgovačkih društava: Trgovački sud u Zagrebu, MBS: 080262256 | OIB: 81 7931 46560 | PDV identifikacijski broj: HR 81 7931 46560
Temeljni kapital: 9.827.853.500,00 kuna | Ukupan broj dionica: 81.670.064 dionica bez nominalnog iznosa

REPUBLIKA HRVATSKA
ZAGREBAČKA ŽUPANIJA
Upravni odjel za prostorno uređenje, gradnju i zaštitu okoliša

Prilog:	30.04.2018	Op. jed.
Klasifikacijska oznaka:	350-02/18-01/3	Pril.
Uspisni broj:	350-02/18-01/3	Vrlj.

ŽIVJETI ZAJEDNO

Glede postavljanja antenskih prihvatila (EKI na postojećim građevinama), oni nisu definirani kao prostorno planska kategorija te je njihova implementacija generalno dozvoljena svuda, naravno u skladu s posebnim uvjetima tijela ili osoba određenim posebnim propisima te specifičnim odredbama pojedinog prostornog plana.

Glede Vašeg upita o stanju pokrivenosti, isto je prikazano na HAKOM stranicama na sljedećem linku: <http://bbzone.hakom.hr/hr-HR/InteraktivniPreglednik@sthash.6XdmQnG6.xB3rJG9F.dpbs>

Elektronička komunikacijska infrastruktura pokretnih mreža

Predlažemo usklađivanje prostorno-planske dokumentacije s Uredbom Vlade Republike Hrvatske o mjerilima razvoja elektroničke komunikacijske infrastrukture i druge povezane opreme, NN br. 131/2012 i Uredbom Vlade Republike Hrvatske o izmjenama uredbi o mjerilima razvoja elektroničke komunikacijske infrastrukture i druge povezane opreme, NN br. 92/2015 te svim aktualnim izmjenama.

Predlažemo korištenje terminologije kako je predviđeno u čl. 2. (Pojmovi) Zakona o elektroničkim komunikacijama (ZEKOM);

Potrebno je jasno i nedvojbeno razlikovati elektroničku komunikacijsku opremu koja se postavlja na postojećim građevinama (antenski prihvatili) od elektroničke komunikacijske opreme koja se postavlja na samostojećim antenskim stupovima.

U postojećem planu Zagrebačke županije u U čl. 104 postoje odredbe vezane uz potrebnu projektnu dokumentaciju i akti o dozvoli gradnje antenskih stupova koje su neusklađene s trenutno važećom regulativom

U st. 3 navedena je mogućnost gradnje antenskih stupova isključivo uz primjenu tipskog projekta, što je u koliziji s važećom regulativom iz područja gradnje


Stupanjem na snagu *Izmjena i dopuna Pravilnika o jednostavnim građevinama i radovima (NN 81/12)*, antenski stupovi mogli su se graditi bez lokacijske dozvole uz tipski projekt ili glavni projekt. Ova odredba ostala je važeća sve do stupanja na snagu *Pravilnika o jednostavnim građevinama i radovima (NN 79/14)* od kada je antenski stup bilo moguće graditi samo temeljem glavnog projekta, ista mogućnost navedena je i u najnovijem trenutno važećem *Pravilniku o jednostavnim građevinama i radovima (NN 112/17)*.

Od 2014. antenski stupovi nisu se mogli graditi temeljem tipskog projekta (a isto je uvjetovano stupanjem na snagu novih Tehničkih propisa za čelične konstrukcije koji uvjetuju novi način statičkog izračun građevine, koji ovisi o lokaciji na kojoj se konstrukcija gradi) te je stavak potrebno uskladiti sa važećim pravilnicima.

U čl.104, st. 6 i 9 za gradnju antenskih stupova navedena je potreba ishođenja lokacijske dozvole što je u koliziji s važećom regulativom iz područja gradnje.

Posebni uvjeti ishode se proceduram propisanim Zakonom o gradnji (čl.81 NN 153/13 i 20/17) za gradnje građevine za koju se ne izdaje lokacijska dozvola te je potrebno navedene stavke uskladiti.

HRVATSKI TELEKOM D.D.
Roberta Frangeta Mihanovića 9, 10110 Zagreb
Telefon: +385 1 491 1000 | faks: +385 1 491 1011 | Internet: www.ht.hr, www.hrvatskitelekom.hr
Poslovna banka Zagrebačka banka d.d. Zagreb | IBAN: HR24 2380 0001 1013 1087 6 | SWIFT BIC: ZABAHR2X
Nadzorni odbor: J. R. Taubert - predsjednik
Uprava: D. Tomasić - predsjednik, M. Felkel, D. Džur, B. Blatnik, B. Džilo, N. Hapčić, S. Krmar
Registar trgovačkih društava: Trgovački sud u Zagrebu, MBS: 080262256 | OIB: 81 7931 46560 | PDV identifikacijski broj: HR 81 7931 46560
Temeljni kapital: 9.827.853.500,00 kuna | Ukupan broj dionica: 81.670.064 dionica bez nominalnog iznosa



ŽIVJETI ZAJEDNO

Pređazemo da cjeloviti tekst provedbenih odredbi glasi:

Elektroničke komunikacijske infrastrukture (EKI) i povezana oprema prema načinu postavljanja, dijeli se na elektroničku komunikacijsku infrastrukturu i povezanu opremu na postojećim građevinama (antenski prihvat), i elektroničku komunikacijsku infrastrukturu i povezanu opremu na samostojecim antenskim stupovima.

Za izradu grafičkog prikaza samostojecih antenskih stupova koriste se podaci iz Dodatka 2. „Objednjeni plan razvoja pokretne komunikacijske infrastrukture“ Uredbe Vlade Republike Hrvatske o izmjenama uredbe o mjerilima razvoja elektroničke komunikacijske infrastrukture i druge povezane opreme, NN br. 92/2015.

U grafičkom prikazu određena su područja planiranih zona elektroničke komunikacijske infrastrukture za smještaj samostojecih antenskih stupova u radijusu od 1000 m do 3000 m, kao i položaji aktivnih lokacija, koje predstavljaju EKI zone radijusa 100 m.

Unutar zone elektroničke komunikacijske infrastrukture uvjetuje se gradnja samostojecog antenskog stupa takvih karakteristika da može prihvatiti više operatera.


Iznimno, ukoliko lokacijski uvjeti ne dozvoljavaju izgradnju jednog stupa koji ima takve karakteristike da može primiti sve zainteresirane operatore (visina i sl.) dozvoljava se izgradnja nekoliko nižih stupova koji na zadovoljavajući način mogu pokriti planirano područje signalom.

Ukoliko je unutar zone planirane elektroničke komunikacijske infrastrukture već izgrađen samostojeci antenski stup/stupovi, tada je moguće planirati izgradnju dodatnog stupa za ostale operatore/operatore.

Dopušteno je postavljanje elektroničke komunikacijske infrastrukture i povezane opreme na postojećim građevinama (antenski prihvat) u skladu s posebnim uvjetima tijela i/ili osoba određenim posebnim propisima koji propisuju posebno uvjete gradnje.

Antenski prihvat, koji se postavlja na postojeće građevine, ne planiraju se u dokumentima prostornog uređenja

HRVATSKI TELEKOM D.D.
 Roberts Frangeša Mikševića 9, 10110 Zagreb
 Telefon: +385 1 491-1000 | faks: +385 1 491-1011 | Internet: www.ht.hr, www.hrvatskitelekom.hr
 Poslovna banka Zagrebačka banka d.d. Zagreb | IBAN: HR24 2300 0001 1013 1087 5 | SWIFT BIC: ZABAHR2X
 Nadzorni odbor: J. R. Talbot - predsjednik
 Uprava: D. Torašković - predsjednik, M. Fakel, D. Dužić, B. Batičić, B. Drlin, N. Rapčić, S. Kramar
 Registar trgovačkih društava: Trgovački sud u Zagrebu, MBS: 080262526 | OIB: 81 7931 46560 | PDV identifikacijski broj: HR 81 7931 46560
 Temeljni kapital: 9.822.853.500,00 kuna | Ukupan broj dionica: 81.670.064 dionica bez nominalnog iznosa
 3



ŽIVJETI ZAJEDNO

Linjska i točkasta infrastruktura fiksnih komunikacija

Uvažavanjem Strategije razvoja širokopojsnog pristupa internetu razvoj elektroničke komunikacijske infrastrukture proglašen je od interesa za Republiku Hrvatsku i jedan je od predujela razvoja suvremenog gospodarstva

Ciljevi razvoja elektroničke komunikacijske infrastrukture su :

- razvoj gospodarstva utemeljenog na znanju i inovacijama
- promicanje gospodarstva koje učinkovitije iskorištava resurse, koje je "zelenije" i konkurentnije
- održavanje gospodarstva s visokom stopom zaposlenosti koje donosi društvenu i teritorijalnu povezanost

U cilju međuregionalnog povezivanja unutar hrvatskog prostora, te učinkovito integriranje hrvatske telekomunikacijske mreže s europskim glavnim pravcima ružno je pojačavanje koridora elektroničke komunikacijske infrastrukture koji Hrvatsku povezuju na regionalnoj i međunarodnoj razini.

Elektronička komunikacijska infrastruktura mora zadovoljiti cjelokupni spektar komunikacijskih potreba modernog društva i održivog razvoja. Planiranim razvojem elektroničke komunikacijske infrastrukture na cjeloviti i održiv način oblikuje se informacijsko društvo

Sukladno potrebama za kvalitetan i human razvoj gradskih i ruralnih naselja znanje i informacije postaju strateški resurs transformacije u daljnjem razvoju ljudskih zajednica

Prostornim planom utvrditi koridore elektroničke komunikacijske infrastrukture na regionalnoj i međunarodnoj razini.


Omogučiti korištenje javnih površina za postavu javnih telefonskih govornica (JTG) u svim naseljima podijeliti kriterije od minimalno 1 JTG na svakih 1.500 stanovnika unutar županije pri čemu prostorni razmještaj JTG mora u najvećoj mogućoj mjeri odgovarati prostornom razmještaju stanovništva na određenom zemljopisnom području. Također je potrebno omogućiti u svakom naselju preko 1.000 stanovnika postavu 1 JTG prilagođene za potrebe osoba s invaliditetom (osigurati nesmetan pristup JTG bez zapreka – stepenice, stupci i slične barijere). JTG smještaju se prvenstveno uz sadržaje društvenih djelatnosti i glavna prometna raskrižja u naseljima.

U definiranom području planirati uvjete za razvoj infrastrukture te njihov razmještaj u prostoru

Za sve nove poslovne, stambeno-poslovne i stambene zgrade predvidjeti izgradnju kabelaške kanalizacije do najbliže ločke konkecije s postojećom, a sve prema Zakonu o elektroničkim komunikacijama i odgovarajućim Pravilnicima. Isto vrijedi i za sve poslovne, rekreacijske i urbane zone

Omogučiti korištenje površina i pojaseva – koridora svih lokalnih, županijskih i državnih cesta za izgradnju i rekonstrukciju postojeće kabelaške kanalizacije i elektroničke komunikacijske mreže, kao i izgradnju nove.

HRVATSKI TELEKOM D.D.
 Roberts Frangeša Mikševića 9, 10110 Zagreb
 Telefon: +385 1 491-1000 | faks: +385 1 491-1011 | Internet: www.ht.hr, www.hrvatskitelekom.hr
 Poslovna banka Zagrebačka banka d.d. Zagreb | IBAN: HR24 2300 0001 1013 1087 5 | SWIFT BIC: ZABAHR2X
 Nadzorni odbor: J. R. Talbot - predsjednik
 Uprava: D. Torašković - predsjednik, M. Fakel, D. Dužić, B. Batičić, B. Drlin, N. Rapčić, S. Kramar
 Registar trgovačkih društava: Trgovački sud u Zagrebu, MBS: 080262526 | OIB: 81 7931 46560 | PDV identifikacijski broj: HR 81 7931 46560
 Temeljni kapital: 9.822.853.500,00 kuna | Ukupan broj dionica: 81.670.064 dionica bez nominalnog iznosa
 4



ŽIVJETI ZAJEDNO

Omogučiti korištenje površina i pojaseva – koridora postojeće kabelaške kanalizacije i elektroničke komunikacijske mreže za pojačavanje elektroničkih komunikacijskih kapaciteta u svrhu pružanja naprednih širokopojsnih usluga

Pri planiranju i izgradnji cestovnih i željezničkih građevina potrebno je planirati polaganje cijevi za telekomunikacijske kablove te razmještaj antenske mreže novih telekomunikacijskih tehnologija.

Osigurati razvoj širokopojsnog pristupa s ciljem revitalizacija ruralnih područja definiranjem sustava telekomunikacijskih veza pomoću koridora, trasa kroz građevinska područja naselja i površina za izdvojene namjene te kroz ostala područja šumskih i poljoprivrednih površina. Ruralnom stanovništvu treba osigurati suvremeni infrastrukturni standard


Za razvoj naselja, turističke ponude, uspostavljanje visokog stupnja kontrole zaštite, upravljanja i dr. od izuzetne važnosti poboljšati i obnoviti postojeću EKI, te predvidjeti izgradnju nove EKI na područjima na kojima se održavaju sportska natjecanja, društvene aktivnosti te na rubnim područjima PP u sklopu osiguranja suvremenog infrastrukturnog standarda

Zakonska regulativa:

- Zakon o prostornom uređenju
- Zakon o gradnji
- Pravilnik o jednostavnim građevinama i radovima
- Zakon o elektroničkim komunikacijama
- Uredba o mjerilima razvoja elektroničke komunikacijske infrastrukture i druge povezane opreme
- Pravilnik o tehničkim uvjetima gradnje i uporabe telekomunikacijske infrastrukture
- Pravilnik o načinu i uvjetima određivanja zone komunikacijske infrastrukture i povezane opreme, zaštitne zone i radijskog koridora, te obaveze investitora radova ili građevine
- Strategija razvoja širokopojsnog pristupa internetu
- Zakon o mjerama za smanjenje troškova postavljanja elektroničkih komunikacijskih mreža velikih brzina
- Pravilnik o svjetlovodnim distribucijskim mrežama
- Pravilnik o tehničkim uvjetima za kabelašku kanalizaciju
- Pravilnik o načinu i uvjetima pristupa i zajedničkog korištenja elektroničke komunikacijske infrastrukture i druge povezane opreme
- Pravilnik o tehničkim uvjetima za elektroničku komunikacijsku mrežu poslovnih i stambenih zgrada
- Pravilnik o univerzalnim uslugama u elektroničkim komunikacijama


S poštovanjem,

Hrvatski Telekom d.d.
 Odjel upravljanja elektroničkom komunikacijskom infrastrukturom



Dijana Soldo
 Direktorica
 Hrvatski Telekom d.d.

HRVATSKI TELEKOM D.D.
 Roberts Frangeša Mikševića 9, 10110 Zagreb
 Telefon: +385 1 491-1000 | faks: +385 1 491-1011 | Internet: www.ht.hr, www.hrvatskitelekom.hr
 Poslovna banka Zagrebačka banka d.d. Zagreb | IBAN: HR24 2300 0001 1013 1087 5 | SWIFT BIC: ZABAHR2X
 Nadzorni odbor: J. R. Talbot - predsjednik
 Uprava: D. Torašković - predsjednik, M. Fakel, D. Dužić, B. Batičić, B. Drlin, N. Rapčić, S. Kramar
 Registar trgovačkih društava: Trgovački sud u Zagrebu, MBS: 080262526 | OIB: 81 7931 46560 | PDV identifikacijski broj: HR 81 7931 46560
 Temeljni kapital: 9.822.853.500,00 kuna | Ukupan broj dionica: 81.670.064 dionica bez nominalnog iznosa
 5



ŽIVJETI ZAJEDNO

ZAVOD ZA PROSTORNO UREĐENJE KOPRIVNIČKO - KRIŽEVAČKE ŽUPANIJE
 www.prostorno-uredjenje.kkz.hr prostorno-uredjenje@kkz.hr

Plodinski trg 4/1 Tel: 048/24-405 Fax: 048/24-405
 48 000 Koprivnica

OIB: 292299789
 IBAN: HR24 2300 0001 1013 1087 5
 ZAGREBAČKA ŽUPANIJA
 Upravni odjel za prostorno uređenje, gradnju i zaštite okoliša

Dana: 08. 05. 2018.	Odg. pd.
Odob. št. uređ.	Odg. pd.
35 0-01/18-01/17	Odg. pd.
35 0-01/18-01/17	Odg. pd.
35 0-01/18-01/17	Odg. pd.


Zagrebačka županija
 Upravni odjel za prostorno uređenje, gradnju i zaštitu okoliša
 Ulica grada Vukovara 72/V
 10 000 Zagreb

PREDMET: VII. izmjene i dopune Prostornog plana Zagrebačke županije
 - Zahtjev – dostava podataka

Poštovani,

U skladu s vašim traženjem dostavljamo Vam podatke o Prostornom planu Koprivničko-križevačke županije. Molimo Vas da VII. izmjene i dopune Prostornog plana Vukličko-podravke županije budu usklađene s Prostornim planom Koprivničko-križevačke županije (Službeni glasnik Koprivničko-križevačke županije broj 08/01, 08/07, 13/12 i 5/14) koji je dostupan na web stranici Zavoda za prostorno uređenje Koprivničko-križevačke županije (www.prostorno-uredjenje.kkz.hr) i s IV. izmjenama i dopunama Prostornog plana Koprivničko-križevačke županije čija izrada je u tijeku.

S poštovanjem,




RAVNATELJ:
 Zlatko Filipović d.l.a.

ZAVOD ZA PROSTORNO UREĐENJE KOPRIVNIČKO - KRIŽEVAČKE ŽUPANIJE
 www.prostorno-uredjenje.kkz.hr prostorno-uredjenje@kkz.hr

Plodinski trg 4/1 Tel: 048/24-405 Fax: 048/24-405
 48 000 Koprivnica

OIB: 292299789
 IBAN: HR24 2300 0001 1013 1087 5
 ZAGREBAČKA ŽUPANIJA
 Upravni odjel za prostorno uređenje, gradnju i zaštite okoliša

1325



REPUBLIKA HRVATSKA
ZAGREBAČKA ŽUPANIJA
OPĆINA RUGVICA
Jedinstveni upravni odjel
Rugvica, Trg J. Pridavca 1
Tel./fax: 27-66-223, 27-74-444
KLASA: 023-01/18-01/691
URBROJ: 238/26-18-1
Rugvica, 14.08.2018.

REPUBLIKA HRVATSKA
ZAGREBAČKA ŽUPANIJA
Upravni odjel za prostorno
uređenje, gradnju i zaštitu okoliša

Primljeno	23. 08. 2018.
Klasifikacijska oznaka	Org. jed.
10-02/17-07/18	Pril. Vis.
1325/6-14-106	

ZAGREBAČKA ŽUPANIJA
Upravni odjel za prostorno uređenje,
gradnju i zaštitu okoliša
10.000 ZAGREB
Ulica grada Vukovara 72/V

Predmet: VII. Izmjene i dopune Prostornog plana Zagrebačke županije

- zahtjev za izmjenama, dostavlja se

Postovani,

Općina Rugvica je u postupku izrade VI. Izmjena i dopuna Prostornog plana uređenja Općine Rugvica, te je u fazi izrade analize izgrađenih i neizgrađenih dijelova građevinskog područja po naseljima uvidjela da se primjenjuje kriterij iz Prostornog plana Zagrebačke županije (Glasnik Zagrebačke županije, broj 3/02, 6/02-ispr., 8/05, 8/07, 4/10, 10/11, 14/12-proč.tekst, 27/15) koji čl. 81. propisuje da se za potrebe proširenja građevinskih područja onih naselja kod kojih izgrađeni dio iznosi najmanje 70% dopušta proširenje do najviše 25% njihove površine. Nadalje, članak 43. točka 4. Zakona o prostornom uređenju (Narodne novine, broj 153/13 i 65/17) kaže da se građevinska područja naselja mogu proširivati samo ako je postojeće područje izgrađeno 50% ili više svoje površine.

Prema gore navedenom, Općina Rugvica predlaže da se propiše i primjenjuje kriterij (postotak izgrađenog područja) iz Zakona o prostornom uređenju jer konkretno nije moguće u ponekim naseljima Općine Rugvica (Novaki Oborovski, Donja Greda, Obedišće Jezevske) proširivati građevinska područja dok Prostorni plan Zagrebačke županije propisuje „stroži“ kriterij.



Osim toga, mišljenja smo da je potrebno napraviti ponovno vrednovanje zemljišta i utvrđivanje bonitetnih kategorija (P1, P2 i P3) koje je definirano čl. 24 Prostornog plana Zagrebačke županije jer konkretno na području Općine Rugvica u naselju Novaki Oborovski oslobitno vrijedno obradivo tlo oznake „P1“ nalazi se uz samu županijsku cestu (ZC 3070) što podrazumijeva i kompletnu komunalnu infrastrukturu, a nije moguće planirati građevinsko područje.

Molimo vas da u postupku VII. Izmjena i dopuna PFZZ uvrstite gore navedene prijedloge.

S poštovanjem,

Predsjednica Općinskog vijeća
Općine Rugvica:

ANA MUNIĆ

Nastojnik Općine Rugvica:

ČAK, dipl. ing.

Čičak

