



Nositelj izrade:

Upravni odjel za prostorno uređenje
gradnju i zaštitu okoliša
Zagrebačke županije



Stručni izrađivač Plana:

Zavod za prostorno uređenje
Zagrebačke županije

II.

PRILOZI PLANA

II.4.

EVIDENCIJA POSTUPKA IZRADE I DONOŠENJA

II.4.1. ODLUKA O IZRADI VII. IZMJENA I DOPUNA PLANA

Županijska skupština Zagrebačke županije na 4. sjednici, održanoj 27. prosinca 2017. godine, donijela je Odluku o izradi VII. Izmjena i dopuna Prostornog plana Zagrebačke županije. Odluka je objavljena u „Glasniku Zagrebačke županije“, broj 45/17:

IV. OBUHVAT IZMJENA I DOPUNA PLANA**Članak 4.**

Prostori obuhvat Izmjena i dopuna Plana je područje Zagrebačke županije.

V. SAŽETA OCJENA STANJA U OBUHVATU IZMJENA I DOPUNA PLANA**Članak 5.**

(1) Županijska skupština Zagrebačke županije donijela je Odluku o donošenju Prostornog plana Zagrebačke županije 18. veljače 2002. godine te izmjene i dopune navedene Odluke: 2005., 2007., 2010., 2011. i 2015. godine, čime su za područje Zagrebačke županije utvrđeni uvjeti za namjenu, korištenje i zaštitu prostora.

(2) Postupak izrade i donošenja posljednjih šestih Izmjena i dopuna Plana proveden je i dovršen tijekom 2015. godine. Navedenim izmjenama i dopunama utvrđene su lokacije za smještaj kazeta za zbrinjavanje građevnog otpada koji sadrži azbest na području Zagrebačke županije.

(3) U razdoblju od donošenja posljednjih sveobuhvatnih Izmjena i dopuna Plana 2011. godine, stupio je na snagu novi Zakon o prostornom uređenju i doneseni su drugi novi propisi, tehnički i prostorna dokumentacija, stručne podloge i studije, a pojedini korisnici prostora iskazali su interes za izmjenom planskih rješenja županijskog i državnog značaja. Također, u listopadu 2017. godine stupila je na snagu nova Strategija prostornog razvoja Republike Hrvatske. Zbog svega navedenog, pokazalo se potrebitim pristupiti izradi novih sveobuhvatnih Izmjena i dopuna Plana.

VI. CILJEVI PROGRAMSKA POLAZIŠTA IZMJENA I DOPUNA PLANA**Članak 6.**

(1) Osnovni cilj izrade i donošenja Izmjena i dopuna Plana je, kroz usklađivanje prostorno planskih rješenja s novim propisima, dokumentacijom i stanjem u prostoru, osigurati kvalitetniji prostorni i gospodarski razvoj područja Zagrebačke županije, na načelima održivog razvoja.

(2) Programska polazišta za izradu Izmjena i dopuna Plana uključuju izmjene i dopune svih prostorno planskih rješenja koja je potrebno uskladiti s novim propisima, novoizrađenom tehničkom i prostornom dokumentacijom, stručnim podlogama i studijama, te prilagoditi novim spoznajama o stanju u prostoru aktualiziranim tijekom praćenja izrade prostornih planova uređenja gradova i općina.

(3) Utvrđeni su sljedeći ciljevi i programska polazišta za izradu Izmjena i dopuna Plana po osnovnim tematskim cjelinama:

1. **Korištenje i namjena prostora te uvjeti gradnje:**

- 1.1. Usklađenje Plana sa Zakonom o prostornom uređenju u dijelu koji se odnosi na: usklađenje nazivlja, značenja i pojnova, usklađenje i dopunu kriterija dimenzioniranja građevinskih područja naselja i izdvojenih građevinskih područja izvan naselja, usklađenje i dopunu planirane izgradnje izvan građevinskih područja i dr.,

2

Na temelju članka 86., stavka 1. i 3., članka 89. stavka 1., članka 113. stavka 1. te članka 198. Zakona o prostornom uređenju („Narodne novine“, broj 153/13 i 65/17), članka 35. stavka 5. Zakona o lokalnoj i područnoj (regionalnoj) samoupravi („Narodne novine“, broj 33/01, 60/01 – vjerodostojno tumačenje, 129/05, 109/07, 125/08, 36/09, 150/11, 144/12, 19/13 – pročišćeni tekst, 137/15 – ispravak i 123/17), članka 24. Statuta Zagrebačke županije („Glasnik Zagrebačke županije“, broj 17/09, 31/09, 4/13 i 6/13 – pročišćeni tekst) i članka 64. Poslovnika Županijske skupštine Zagrebačke županije („Glasnik Zagrebačke županije“, broj 26/09, 5/13, 6/13 – pročišćeni tekst i 28/17), Županijska skupština Zagrebačke županije na 4. sjednici, održanoj dana 19. i 27. prosinca 2017. godine, donijela je

O D L U K U**o izradi VII. Izmjena i dopuna Prostornog plana Zagrebačke županije****I. OPĆE ODREDBE****Članak 1.**

Ovom Odlukom uređuje se pravna osnova za izradu i donošenje, razlozi izrade i donošenja, obuhvat i ocjena stanja u obuhvatu, ciljevi i programska polazišta, popis sektorskih strategija, planova, studija i drugih dokumenata te način pribavljanja stručnih rješenja za Izmjene i dopune Prostornog plana Zagrebačke županije („Glasnik Zagrebačke županije“, broj 3/02, 8/05, 8/07, 4/10, 10/11 i 14/12 – pročišćeni tekst, 27/15 i 31/15 – pročišćeni tekst u daljnjem tekstu: Plan), zatim popis javnopravnih tijela određenih posebnim propisima koja daju zahtjeve za izradu Izmjena i dopuna Plana kao i drugih sudionika korisnika prostora koji trebaju sudjelovati u njegovoj izradi, zatim rokovi za izradu te izvori financiranja izrade Izmjena i dopuna Plana.

II. PRAVNA OSNOVA**Članak 2.**

Postupak izrade i donošenja ovih Izmjena i dopuna Plana temelji se na odredbama članka 81. - 113. te članka 198. Zakona o prostornom uređenju („Narodne novine“, broj 153/13 i 65/17, u daljnjem tekstu: Zakon).

III. RAZLOZI IZRADE I DONOŠENJA IZMJENA I DOPUNA PLANA**Članak 3.**

Razlozi za izradu Izmjena i dopuna Plana su: usklađivanje prostorno planskih rješenja s novim propisima, novoizrađenom tehničkom i prostornom dokumentacijom, stručnim podlogama i studijama, te prilagodba novim spoznajama o stanju u prostoru aktualiziranim tijekom praćenja izrade prostornih planova uređenja gradova i općina u Zagrebačkoj županiji, kako bi se omogućila realizacija novih zahtjeva za zahvatima u prostoru.

1

- 1.2. Uskladenje s planskim rješenjima utvrđenim prostornim planovima državnih razina - Prostornim planom Parka prirode Međvednica („Narodne novine“, broj 89/14) i Prostornim planom Parka prirode Žumberak – Samoborsko gorje („Narodne novine“, broj 125/14 i 5/15 – ispravak) - u dijelu koji se odnosi na uvjete formiranja građevinskih područja, infrastrukturu i dr.,
- 1.3. Uskladenje zona posebne namjene s podacima nadležnih ministarstava,
- 1.4. Uskladenje granica eksploatacijskih polja ugljikovodika s podacima nadležnog javnogopravnog tijela,
- 1.5. Uskladenje administrativnih granica Županije, gradova i općina s ažuriranim podacima iz Središnjeg registra prostornih jedinica Državne geodetske uprave,
- 1.6. Uskladenje popisa građevina od važnosti za Državu i Županiju s novim propisima,
- 1.7. Uskladenje planiranih eksploatacijskih polja šljunka, pijeska, gline i kamena s rješenjima nadležnog ministarstva i javnogopravnih tijela,
- 1.8. Uskladenje kriterija za formiranje građevinskih područja naselja u skladu s ažurnim podacima iz područja demografije,
- 1.9. Promjena kategorije ograničenja za gradnju u pojasu do 50 metara od šume u skladu s novim propisima,
- 1.10. Promjena kriterija za dimenzioniranje građevinskih područja na prostoru potencijalnog vodozaštitnog područja Črnkovec i Komaktnog područja uz Prostor za razvoj Zračne luke Zagreb,
- 1.11. Dopunjavanje uvjeta smještaja obnovljivih izvora energije sukladno uputama nadležnog ministarstva i podacima iz stručnih podloga i studija,
- 1.12. Redefiniranje mjera civilne zaštite koje se odnose na sklapanje ljudi sukladno novim propisima i podacima nadležnog javnogopravnog tijela.
2. **Infrastrukturni i vodnogospodarski sustavi:**
 - 2.1. Planiranje nove autocestovne zagrebačke obilaznice „Pojatno – Horvati – Ivanić-Grad – Sveti Ivan Zelina“ sukladno Strategiji prostornog razvoja Republike Hrvatske (listopad 2017.), Prostorno-prometnoj studiji cestovno-željezničkog sustava šireg područja grada Zagreba (IGH d.d., 2009. godine) i podacima nadležnog javnogopravnog tijela,
 - 2.2. Planiranje obilazne teretne pruge „Zaprešić – Horvati – Rugvica – Brekovičani“ kao trase u istraživanju, sukladno Strategiji prostornog razvoja Republike Hrvatske (listopad 2017.), Prostorno-prometnoj studiji cestovno-željezničkog sustava šireg područja grada Zagreba (IGH d.d., 2009. godine) i podacima nadležnog javnogopravnog tijela,
 - 2.3. Uskladenje trasa i koridora infrastrukturnih građevina (visokompanjski dalekovi i dr.) s planiranim autocestom i obilaznom teretnom prugom navedenim u točkama 2.1. i 2.2.,
 - 2.4. Uskladenje s Planom upravljanja vodnim područjima za 2016. – 2021. godinu u dijelu upravljanja stanjem voda i rizicima od poplava,
 - 2.5. Uskladenje kategorija i naziva cesta s Odlukom o razvrstavanju javnih cesta,
 - 2.6. Planiranje alternativne trase državne ceste Vrbovec – Kloštar Ivanić – Ivanić-Grad prema podacima javnogopravnog tijela,
 - 2.7. Uskladenje s Izmjenama i dopunama Zakona o zračnom prometu,
 - 2.8. Uskladenje s Uredbom o mjerilima razvoja elektroničke komunikacijske infrastrukture i druge povezane opreme,
 - 2.9. Planiranje trase radijskog koridora Sveta Gera – Karlovac prema podacima javnogopravnog tijela,
 - 2.10. Korigiranje trasa visokompanjskih dalekovoda prema podacima nadležnog javnogopravnog tijela,

3

- 2.11. Planiranje magistralnog plinovoda Dugo Selo – Vrbovec prema podacima nadležnog javnogopravnog tijela,
- 2.12. Planiranje produktovoda Žitnjak – Velika Gorica – Sisak i produktovoda u koridoru postojećeg cijevovoda Jadranskog natovoda sukladno Strategiji prostornog razvoja Republike Hrvatske,
- 2.13. Dopuna podacima o projektu Regionalni vodoopskrbni sustav – Zagreb Istok,
- 2.14. Uskladenje trase lijevog nasipa rijeke Save od ušća Lutznice do ušća Sutle i transverzalnog nasipa odretni kanal Odra – naselje Suša s podacima javnogopravnog tijela,
- 2.15. Uskladenje s Pravilnikom o uvjetima za utvrđivanje zona sanitarne zaštite te donesenim Odlukama o zaštiti izvorišta Stara Loza, Sasnjak, Žitnjak, Petruševac, Zapruđe, Mala Mlaka i Vrtinska i dr.,
- 2.16. Korekcije granice potencijalnog vodozaštitnog područja Črnkovec.

3. **Uvjeti korištenja, uređenja i zaštite prostora:**

- 3.1. Uskladenje sustava gospodarenja otpadom s novim propisima, planovima i strategijama te drugim aktima i odlukama Zagrebačke županije,
- 3.2. Uskladenje područja zaštićenih dijelova prirode i područja ekološke mreže Natura 2000 s recentnim podacima nadležnih javnogopravnih tijela,
- 3.3. Uskladenje popisa, uvjeta i mjera zaštite kulturnih dobara od državnog i županijskog značaja s podacima nadležnog ministarstva.

(4) Ostim ciljeva izrade i donošenja Izmjena i dopuna Plana iz stavka 3. ovog članka, moguće je sva prostorna rješenja uskladiti s prihvaćenim zahtjevima, mišljenjima i primjedbama nadležnih ministarstava, javnogopravnih tijela, jedinica lokalne samouprave, susjednih županija i Grada Zagreba te ostalih sudionika u postupku izrade i donošenja Izmjena i dopuna Plana.

VII. POPIS SEKTORSKIH STRATEGIJA, PLANOVA, STUDIJA I DRUGIH DOKUMENATA PROPISANIH POSEBNIM PROPISIMA

Članak 7.

Za izradu Izmjena i dopuna Plana potrebno je, sukladno posebnim propisima kojima se uređuje zaštita okoliša i prirode, izraditi stručnu studiju utjecaja navedenog plana na okoliš. Ostale nove posebne stručne podloge nije potrebno izraditi, jer se postupak izrade može provesti na temelju podataka, planskih smjernica i propisanih dokumenata koje će dostaviti nadležna javnogopravna tijela iz svog djelokruga, kao i na temelju važećih propisa, sektorskih strategija, planova, stručnih podloga, studija i tehničke dokumentacije.

VIII. NAČIN PRIBAVLJANJA STRUČNIH RJEŠENJA IZMJENA I DOPUNA PLANA

Članak 8.

Stručno rješenje Nacrta prijedloga Izmjena i dopuna Plana izradit će stručni izradivač Zavod za prostorno uređenje Zagrebačke županije (dalje u tekstu: stručni izradivač), u suradnji s nositeljem izrade Upravnim odjelom za prostorno uređenje, gradnju i zaštitu okoliša Zagrebačke županije (dalje u tekstu: nositelj izrade).

4

IX. POPIS JAVNOPRAVNIH TIJELA ODREĐENIH POSEBIM PROPIŠIMA KOJA DAJU ZAHTEJEVE ZA IZRADU IZMJENA I DOPUNA PLANA TE DRUGIH SUDIONIKA KORISNIKA PROSTORA KOJI TREBAJU SUDJELOVATI U IZRADI IZMJENA I DOPUNA PLANA

Članak 9.

Sudionici u izradi Izmjena i dopuna Plana su sljedeća javnopravna tijela i drugi sudionici korisnici prostora:

1. Ministarstvo zaštite okoliša i energetike, Uprava za procjenu utjecaja na okoliš i održivo gospodarenje otpadom, Radnička cesta 80, Zagreb,
2. Ministarstvo zaštite okoliša i energetike, Uprava za zaštitu prirode, Radnička cesta 80, Zagreb,
3. Ministarstvo zaštite okoliša i energetike, Uprava za energetiku, Ulica grada Vukovara 78, Zagreb,
4. Ministarstvo zaštite okoliša i energetike, Uprava vodnog gospodarstva, Ulica grada Vukovara 220, Zagreb,
5. Ministarstvo poljoprivrede, Uprava poljoprivrede i prehrane industrije, Ulica grada Vukovara 78, Zagreb,
6. Ministarstvo poljoprivrede, Uprava šumarstva, lovstva i drvne industrije, Planinska 2a, Zagreb,
7. Ministarstvo obrane, Uprava za materijalne resurse, Sektor za vojne nekretnine i zaštitu okoliša, Sarajevska cesta 7, Zagreb,
8. Ministarstvo unutarnjih poslova, PU Zagrebačka, Petrinjska 30, 10000 Zagreb,
9. Ministarstvo kulture, Uprava za zaštitu kulturne baštine, Konzervatorski odjel u Zagrebu, Mesnička 49, Zagreb,
10. Ministarstvo gospodarstva, poduzetništva i obrta, Ulica grada Vukovara 78, 10000 Zagreb,
11. Ministarstvo turizma, Prisavlje 14, 10 000 Zagreb,
12. Ministarstvo zdravstva, Ksaver 200, Zagreb,
13. Ministarstvo znanosti i obrazovanja, Donje Sveticice 38, 10000 Zagreb,
14. Ministarstvo mora, prometa i infrastrukture, Uprava za cestovnu i željezničku infrastrukturu, Prisavlje 14, 10000 Zagreb,
15. Ministarstvo mora, prometa i infrastrukture, Uprava tražnog prometa, elektroničkih komunikacija i pošte, Prisavlje 14, 10000 Zagreb,
16. Ministarstvo mora, prometa i infrastrukture, Uprava unutarnje plovidbe, Prisavlje 14, 10000 Zagreb,
17. Državna uprava za zaštitu i spašavanje, Sektor za civilnu zaštitu, Nehajška 5, 10000 Zagreb,
18. Državna uprava za zaštitu i spašavanje, Sektor za vatrogastvo, Ksaverska cesta 107, 10000 Zagreb,
19. Državna geodetska uprava, Oruška 20, 10000 Zagreb,
20. Hrvatska gospodarska komora, Komora Zagreb, Rooseveltov trg 2, 10000 Zagreb,
21. Hrvatske šume d.o.o., Uprava šuma Podružnica Zagreb, Savska cesta 41/6, 10000 Zagreb,
22. Hrvatske šume d.o.o., Uprava šuma Podružnica Bjelovar, Matošev trg 1, 43000 Bjelovar,
23. Hrvatske šume d.o.o., Uprava šuma Podružnica Sisak, J. Runjanina 12, 44000 Sisak,
24. Hrvatske šume d.o.o., Uprava šuma Podružnica Karlovac, Put D. Trstenjaka 1, 47000 Karlovac,
25. Hrvatske autoceste, Širočina 4, 10000 Zagreb,
26. Hrvatske ceste, Sektor za razvoj i strateško planiranje, Vončinina 3, 10000 Zagreb,

5

27. HZ infrastruktura, Razvoji i investicijsko planiranje, Mihanovićeva 12, 10000 Zagreb,
28. Hrvatska kontrola zračne plovidbe, Sektor upravljanja zračnim prometom, Rudolfa Fizića 2, 10410 Velika Gorica,
29. Hrvatska agencija za civilno zrakoplovstvo, Ulica grada Vukovara 284, 10000 Zagreb,
30. Međunarodna zračna luka Franjo Tuđman, Pleso bb, 10150 Zagreb,
31. Odašiljači i veze d.o.o., Ulica grada Vukovara 269 d, 10000 Zagreb,
32. Hrvatska regulatorna agencija za mrežne djelatnosti, Ulica R. F. Mihanovića 9, 10000 Zagreb,
33. Udruga pokretnih komunikacija hrvatske, Ilica 67, 10000 Zagreb,
34. Hrvatski operator prijenosnog sustava d.o.o., Sektor za razvoj, investicije i izgradnju, Kupska 4, 10000 Zagreb,
35. Hrvatska elektroprivreda d.d., Ulica grada Vukovara 37, 10000 Zagreb,
36. HEP-Proizvodnja d.o.o., Ulica grada Vukovara 37, 10000 Zagreb,
37. HEP-Operator distribucijskog sustava d.o.o., Ulica grada Vukovara 37, 10000 Zagreb,
38. Hrvatske vode, Ulica grada Vukovara 220, 10000 Zagreb,
39. Hrvatske vode, VGO za gornju Savu, Ulica grada Vukovara 271, 10000 Zagreb,
40. Hrvatske vode, VGO za srednju i donju Savu, Setalište braće Radića, 35000 Slavonski Brod,
41. Program Sava d.o.o., Ulica grada Vukovara 37, 10000 Zagreb,
42. Županijska uprava za ceste Zagrebačke županije, Remetinečka cesta 3, 10000 Zagreb,
43. INA-Industrija nafte d.d., SD Istraživanja i proizvodnje nafte i plina, Lovinčićeva 4, 10020 Zagreb,
44. Pinaero d.o.o., Savska cesta 88a, 10000 Zagreb,
45. Jadranski naftovod d.d., Miramarska 24, 10000 Zagreb,
46. Javna ustanova Park prirode Žumberak-Samoborsko gorje, Sliani Dol 1, 10430 Samobor,
47. Javna ustanova Park prirode Medvednica, Bliznec bb, 10000 Zagreb,
48. Javna ustanova Zeleni prsten Zagrebačke županije, 151. samoborske brigade HV 1, 10430 Samobor,
49. Gospodarenje otpadom Zagrebačke županije d.o.o., Oreškovićeva 6d/1, 10000 Zagreb
50. Vodopskrba i odvodnja Zagrebačke županije d.o.o. Koledovčina ulica 1, 10000 Zagreb
51. Regionalna razvojna agencija Zagrebačke županije, Ivana Lučića 2a/XIII, 10000 Zagreb,
52. Regionalna energetska agencija sjeverozapadne Hrvatske, Andrije Žaje 10, 10000 Zagreb
53. Ured državne uprave u Zagrebačkoj županiji, Služba za gospodarstvo, Trg J. J. Strossmayera 4, 10000 Zagreb,
54. Zagrebačka županija, Upravni odjel za gospodarstvo, Ulica grada Vukovara 72, 10000 Zagreb,
55. Zagrebačka županija, Upravni odjel za poljoprivredu, ruralni razvitak i šumarstvo, Ulica grada Vukovara 72, 10000 Zagreb,
56. Zagrebačka županija, Upravni odjel za prosvjetu, kulturu, sport i tehničku kulturu, Ulica grada Vukovara 72, 10000 Zagreb,
57. Zagrebačka županija, Upravni odjel za zdravstvo i socijalnu skrb, Ivana Lučića 2a, 10000 Zagreb,
58. Zagrebačka županija, Upravni odjel za promet i komunalnu infrastrukturu, Ivana Lučića 2a, 10000 Zagreb,
59. Zagrebačka županija, Upravni odjel za fondove europske unije, regionalnu i međunarodnu suradnju, Ulica grada Vukovara 72, 10000 Zagreb,

6

- Početak javne rasprave utvrđuje se u roku od 8 dana od dana objave javne rasprave. Vrijeme trajanja javnog uvida u Prijedlog Izmjena i dopuna Plana određuje se u trajanju od 30 dana.
 - Odgovorni voditelj izrade s nositeljem izrade pripremit će Izvješće o javnoj raspravi u roku od najviše 15 dana od isteka roka za davanje pisanih mišljenja, prijedloga i primjedbi.
 - Stručni izradivač u suradnji s nositeljem izrade izradit će Načrt konačnog prijedloga Izmjena i dopuna Plana u skladu s prihvaćenim mišljenjima, prijedlozima i primjedbama u roku od najviše 30 dana od dana kad je izrađeno Izvješće o javnoj raspravi.
 - Načrt konačnog prijedloga Izmjena i dopuna Plana i Izvješće o javnoj raspravi nositelj izrade će dostaviti Županu koji će utvrditi konačni prijedlog Izmjena i dopuna Plana. Stručni izradivač pripremit će elaborat Konačnog prijedloga Izmjena i dopuna Plana za pribavljanje suglasnosti Ministarstva graditeljstva i prostornog uređenja u roku od najviše 15 dana od utvrđivanja Konačnog prijedloga Izmjena i dopuna Plana.
 - Prije donošenja Izmjena i dopuna Plana mora se pribaviti suglasnost Ministarstva graditeljstva i prostornog uređenja u pogledu usklađenosti sa Zakonom o prostornom uređenju i propisima donesenim na temelju tog Zakona.
 - Odluku o donošenju Izmjena i dopuna Plana donosi Županijska skupština Zagrebačke županije.
- (2) Rokovi za provedbu pojedinih faza izrade i donošenja Izmjena i dopuna Plana iz stavka 1. ovog članka mogu se mijenjati pod uvjetima propisanim Zakonom o prostornom uređenju.
- (3) Rokovi za provedbu pojedinih faza izrade i donošenja Izmjena i dopuna Plana iz stavka 1. ovog članka uskladjuju se s postupkom Strateške procjene utjecaja na okoliš prema posebnim propisima.

XI. IZVORI FINANCIRANJA IZRADE IZMJENA I DOPUNA PLANA

Članak 11.

Financiranje izrade Izmjena i dopuna Plana osigurat će se iz Proračuna Zagrebačke županije.

XII. ZAVRŠNE ODREDBE

Članak 12.

Ova Odluka stupa na snagu dan nakon objave u "Glasniku Zagrebačke županije".

KLASA: 021-04/17-01/08
URBROJ: 238/1-01-17-70
Zagreb, 27. prosinca 2017.



Damir Mikuljijan

60. Zagrebačka županija, Upravni odjel za prostorno uređenje, gradnju i zaštitu okoliša, Odsjek za zaštitu okoliša, Ulica grada Vukovara 72, 10000 Zagreb,
61. Gradovi i općine na području Zagrebačke županije,
62. Zavod za prostorno uređenje Krapinsko-zagorske županije, Magistratska 1, 49000 Krapina,
63. Krapinsko-zagorska županija, Upravni odjel za prostorno uređenje, gradnju i zaštitu okoliša, Magistratska 1, 49000 Krapina,
64. Zavod za prostorno uređenje Grada Zagreba, Ulica Republike Austrije 18, 10000 Zagreb,
65. Grad Zagreb, Gradski ured za strategijsko planiranje i razvoj Grada, Ulica Republike Austrije 18, 10000 Zagreb,
66. Grad Zagreb, Gradski ured za prostorno uređenje, izgradnju Grada, graditeljstvo, komunalne poslove i promet, Trg Stjepana Radića 1, 10000 Zagreb,
67. Zavod za prostorno uređenje Varaždinske županije, Mali plac 1A, 42000 Varaždin,
68. Varaždinska županija, Upravni odjel za prostorno uređenje, graditeljstvo i zaštitu okoliša, Franjevački trg 7, 42000 Varaždin,
69. Zavod za prostorno uređenje Koprivničko-Križevačke županije, Florijanski trg 4, 48000 Koprivnica,
70. Koprivničko-Križevačka županija, Upravni odjel za prostorno uređenje, gradnju, zaštitu okoliša i zaštitu prirode, Antuna Nemčića 5, 48000 Koprivnica,
71. Zavod za prostorno uređenje Bjelovarsko-bilogorske županije, Trg Eugena Kvaternika 13, p.p. 34, 43000 Bjelovar,
72. Bjelovarsko-bilogorska županija, Upravni odjel za graditeljstvo, promet, prostorno uređenje i komunalnu infrastrukturu, dr. Ante Starčevića 8, 43000 Bjelovar,
73. Zavod za prostorno uređenje Sisacko-moslavačke županije, Trg bana Josipa Jelačića 6, 44000 Sisak,
74. Sisacko-moslavačka županija, Upravni odjel za prostorno uređenje, gradnju i zaštitu okoliša, Stjepana i Antuna Radića 36, 44000 Sisak,
75. Zavod za prostorno uređenje Karlovačke županije, 47000 Karlovac,
76. Karlovačka županija, Upravni odjel za graditeljstvo i okoliš, Jurja Križanića 11, 47000 Karlovac.

X. PLANIRANI ROK ZA IZRADU IZMJENA I DOPUNA PLANA, ODNOSNO NJEGOVIIH POJEDINIHI FAZA

Članak 10.

- (1) Za izradu Izmjena i dopuna Plana određuju se sljedeći rokovi:
- Nositelj izrade uputit će ovu Odluku i poziv na dostavu zahtjeva javnopravnim tijelima s danom stupanja na snagu ove Odluke. Rok za dostavu zahtjeva iznosi će najviše 30 dana.
 - Nositelj izrade i stručni izradivač obradit će dostavljene zahtjeve u roku od 15 dana od isteka roka za dostavu zahtjeva.
 - Stručni izradivač izradit će Načrt prijedloga Izmjena i dopuna Plana u roku od najviše 90 dana.
 - Načrt prijedloga Izmjena i dopuna Plana nositelj izrade će dostaviti Županu koji će utvrditi Prijedlog Izmjena i dopuna Plana za javnu raspravu. Stručni izradivač pripremit će elaborat Prijedloga Izmjena i dopuna Plana za javnu raspravu u roku od najviše 15 dana od utvrđivanja Prijedloga Izmjena i dopuna Plana.

7

II.4.2. RJEŠENJE MINISTARSTVA ZAŠTITE OKOLIŠA I ENERGETIKE O OBVEZI PROVEDBE GLAVNE OCJENE PRIHVATLJIVOSTI ZA EKOLOŠKU MREŽU

U skladu s odredbom članka 48. stavka 6. Zakona o zaštiti prirode („Narodne novine“, broj 80/13), Ministarstvo zaštite okoliša i energetike donijelo je Rješenje da je za planirane VII. izmjene i dopune Prostornog plana Zagrebačke županije obavezna provedba glavne ocjene prihvatljivosti za ekološku mrežu.

Razmatranjem ranije navedenog zahtjeva Zagrebačke županije, kojim je zatražena provedba prethodne ocjene prihvatljivosti za ekološku mrežu, nakon uvida u dostavljene podatke i dokumentaciju te uvida u Uredbu o ekološkoj mreži (Narodne novine, br. 124/13, 105/15) utvrđeno je sljedeće.

Nositelj izrade Izmjena i dopuna Plana je Zagrebačka županija, Ulica Grada Vukovara 72, 10000 Zagreb.


Obuhvati Izmjena i dopuna Plana odnosi se na administrativno područje Zagrebačke županije.

Osnovni razlozi za pristupanje izradi Izmjena i dopuna Plana su izmjene i dopune koje se odnose na usklađivanje prostorno planskih rješenja s novim propisima, novozadobivenom tehničkom i prostornom dokumentacijom, stručnim podlogama i studijama, te prilagodbom novim spoznajama o stanju u prostoru aktualiziranim tijekom praćenja izrade prostornih planova uređenja gradova i općina u Zagrebačkoj županiji, kako bi se omogućila realizacija novih zahtjeva za zahvatima u prostoru.

Po osnovnim tematskim cjelinama ciljevi i programska polazišta za izradu Izmjena i dopuna Plana su:

1. **Korištenje i namjena prostora te uvjeti gradnje;**
 - 1.1. Usklađenje Plana sa Zakonom o prostornom uređenju u dijelu koji se odnosi na: usklađenje nazivlja, značenja i pojmova, usklađenje i dopunu kriterija dimenzioniranja građevinskih područja naselja i izdvojenih građevinskih područja izvan naselja, usklađenje i dopunu planirane izgradnje izvan građevinskih područja i dr.;
 - 1.2. Usklađenje s planskim rješenjima utvrđenim prostornim planovima državne razine - Prostornim planom Parka prirode Medvednica („Narodne novine“, broj 89/14) i Prostornim planom Parka prirode Zumberak – Samoborsko gorje („Narodne novine“, broj 125/14, 5/15 – ispravak) - u dijelu koji se odnosi na uvjete formiranja građevinskih područja, infrastrukturu i dr.;
 - 1.3. Usklađenje zona posebne namjene s podacima nadležnih ministarstava,
 - 1.4. Usklađenje granica eksploatacijskih polja ugljikovodika s podacima nadležnog javnogopravnog tijela,
 - 1.5. Usklađenje administrativnih granica Županije, gradova i općina s ažuriranim podacima iz Središnjeg registra prostornih jedinica Državne geodetske uprave,
 - 1.6. Usklađenje popisa građevina od važnosti za Državu i Županiju s novim propisima,
 - 1.7. Usklađenje planiranih eksploatacijskih polja šljunka, pijeska, gline i kamena s rješenjima nadležnog ministarstva javnogopravnih tijela,
 - 1.8. Usklađenje kriterija za formiranje građevinskih područja naselja u skladu s ažuriranim podacima iz područja demografije,
 - 1.9. Promjena kategorije ograničenja za gradnju u pojasi do 50 metara od šume u skladu s novim propisima,
 - 1.10. Promjena kriterija za dimenzioniranje građevinskih područja na prostoru potencijalnog vodozaštitnog područja Crnkovec i Kontaktnog područja uz Prostor za razvoj Zračne luke Zagreb,
 - 1.11. Dopunjavanje uvjeta smještaja obnovljivih izvora energije sukladno uputama nadležnog ministarstva i podacima iz stručnih podloga i studija,
 - 1.12. Redefiniranje mjera civilne zaštite koje se odnose na sklanjanje ljudi sukladno novim propisima i podacima nadležnog javnogopravnog tijela.
2. **Infrastrukturi i vodnogospodarski sustav;**

2/5


REPUBLIKA HRVATSKA
MINISTARSTVO ZAŠTITE OKOLIŠA
 I ENERGETIKE
 10000 Zagreb, Rednička cesta 80
 tel: +385 1 3717 111, faks: +385 1 3717 149

Uprava za zaštitu prirode
 KLASA: UP/I-612-07/17-1/332
 URBROJ: 517-07-2-2-17-3
 Zagreb, 21. studeni 2017.

Ministarstvo zaštite okoliša i energetike temeljem članka 48. stavak 6. Zakona o zaštiti prirode (Narodne novine, broj 80/2013), povodom zahtjeva Zagrebačke županije, Upravnom odjela za prostorno uređenje, gradnju i zaštitu okoliša, Odsjek za zaštitu okoliša, Ulica Grada Vukovara 72, 10000 Zagreb, za provedbu prethodne ocjene prihvatljivosti za ekološku mrežu VII. Izmjena i dopuna Prostornog plana Zagrebačke županije, nakon provedenog postupka donosi

R J E Š E N J E

da je za planirane VII. Izmjene i dopune Prostornog plana Zagrebačke županije obavezna provedba glavne ocjene prihvatljivosti za ekološku mrežu.

Obrazloženje

Zagrebačka županija, Upravni odjel za prostorno uređenje, gradnju i zaštitu okoliša, Odsjek za zaštitu okoliša, Ulica Grada Vukovara 72, 10000 Zagreb (dalje u tekstu: Zagrebačka županija), podnijela je aktom, KLASA: 350-01/17-01/30, URBROJ: 238/1-18-02-17-1 od 10. studenog 2017. godine, zahtjev za provedbu prethodne ocjene prihvatljivosti za ekološku mrežu za VII. Izmjene i dopune Prostornog plana Zagrebačke županije (dalje u tekstu: Izmjene i dopune Plana). U zahtjevu su sukladno članku 48. stavku 2. dostavljeni podaci o Izmjenama i dopunama Plana, nositelju izrade Izmjena i dopuna Plana kao i o razlozima donošenja. Uz zahtjev su u elektronskom obliku priloženi Elaborat Prostornog plana Zagrebačke županije i radna verzija planirane trase autocestovne obilaznice i obilaznice teretne pruge iz nacrta prijedloga. Naknadno putem elektroničke pošte dostavljeno je obrazloženje da Zagrebačka županija, sukladno odredbi članka 66. Zakona o zaštiti okoliša (Narodne novine, br. 80/13, 153/13, 78/15), nije zatražila mišljenje Ministarstva zaštite okoliša i energetike. Uprave za procjenu utjecaja na okoliš i održivo gospodarenje otpadom, jer planira postupiti sukladno odredbi članka 29. stavka 4. Uredbe o strateškoj procjeni utjecaja strategije, plana i programa na okoliš (Narodne novine, broj: 3/2017) koja predviđa mogućnost da nadležno tijelo može odmah donijeti odluku o započinjanju postupka strateške procjene utjecaja na okoliš i o tome onda obavijestiti Ministarstvo zaštite okoliša i energetike.

1/5

- 2.1. Planiranje nove autocestovne zagrebačke obilaznice „Pojatno – Horvati – Horvati – Ivanić-Grad – Sveti Ivan Zelina“ sukladno Strategiji prostornog razvoja Republike Hrvatske (listopad 2017.), Prostorno-prometnoj studiji cestovno-željezničkog sustava širjeg područja grada Zagreba (IGH d.d., 2009. godine) i podacima nadležnog javnopravnog tijela,
- 2.2. Planiranje obilazne teretne pruge „Zaprešić – Horvati – Rugvica – Breckovljani“ kao trase u istraživanju, sukladno Strategiji prostornog razvoja Republike Hrvatske (listopad 2017.), Prostorno-prometnoj studiji cestovno-željezničkog sustava širjeg područja grada Zagreba (IGH d.d., 2009. godine) i podacima nadležnog javnopravnog tijela,
- 2.3. Uskladenje trasa i koridora infrastrukturnih građevina (visokonaponski dalekovi i dr.) s planiranim autocestom i obilaznom teretnom prugom navedenim u točkama 2.1. i 2.2.,
- 2.4. Uskladenje s Planom upravljanja vodnim područjima za 2016. – 2021. godinu u dijelu upravljanja stanjem voda i rizicima od poplava,
- 2.5. Uskladenje kategorija i naziva cesta s Odlukom o razdvajavanju javnih cesta,
- 2.6. Planiranje alternativne trase državne ceste Vrbovec – Kloštar Ivanić – Ivanić-Grad prema podacima javnopravnog tijela,
- 2.7. Uskladenje s Izmjenama i dopunama Zakona o ražnom prometu,
- 2.8. Uskladenje s Uredbom o mjerilima razvoja elektroničke komunikacijske infrastrukture i druge povezane opreme,
- 2.9. Planiranje trase radijskog koridora Sveta Gera – Karlovac prema podacima javnopravnog tijela,
- 2.10. Korrigiranje trasa visokonaponskih dalekovođa prema podacima nadležnog javnopravnog tijela,
- 2.11. Planiranje magistralnog plinovoda Dugo Selo – Vrbovec prema podacima nadležnog javnopravnog tijela,
- 2.12. Planiranje produktovoda Žitnjak – Velika Gorica – Sisak i produktovoda u koridoru postojećeg cjevovoda Jadranskog naftovoda sukladno Strategiji prostornog razvoja Republike Hrvatske,
- 2.13. Dopuna podacima o projektu Regionalni vodoopskrbni sustav – Zagreb Istok,
- 2.14. Uskladenje trase lijevog nasipa rijeke Save od ušća Lužnice do ušća Sutle i transverzalnog nasipa odteretini kanal Odra – naselje Suša s podacima javnopravnog tijela,
- 2.15. Uskladenje s Pravilnikom o uvjetima za utvrđivanje zona sanitarnog zaštitne zone donesenim Odlukama o zaštiti izvorišta Stara Loza, Sašnjak, Žitnjak, Petruševce, Zapruđe, Mala Mliaka i Vrlińska i dr.,
- 2.16. Korekcije granice potencijalnog vodozaštitnog područja Črnkovec.
3. Uvjeti korištenja, uređenja i zaštite prostora:
 - 3.1. Uskladenje sustava gospodarenja otpadom s novim propisima, planovima i strategijama te drugim aktima i odlukama Zagrebačke županije,
 - 3.2. Uskladenje područja zaštićenih dijelova prirode i područja ekološke mreže Natura 2000 s recentnim podacima nadležnih javnopravnih tijela,
 - 3.3. Uskladenje popisa, uvjeta i mjera zaštite kulturnih dobara od državnog i županijskog značaja s podacima nadležnog ministarstva.

Obuhvat Izmjena i dopuna Plana preklapa se sa obuhvatom ekološke mreže proglašene Uredbom o ekološkoj mreži i to područjima očuvanja značajnim za vrste i stanišne

tipove (POVS): HR2000583 Medvednica, HR2001311 Sava nizvodno od Hrašćice, HR2001178 Vugrinova špilja, HR2000780 Klinča sela, HR2001070 Sutla, HR2001031 Odra kod Jagodina, HR2001383 Klasanici, HR2000440 Ribičaci Sišćani i Blamnica, HR2001323 Česma – šume, HR2000589 Srpnički lug, HR2000670 Cret Dubravica, HR2000465 Žutica, HR2000415 Odransko polje, HR2000451 Ribičaci Pisarovina, HR2000449 Ribičaci Crna Mliaka, HR2000642 Kupa, HR2001506 Sava uzvodno od Zagreba, HR2001335 Jastrebarski lugovi, HR2000586 Zambrak Samoborska gora, HR2001327 Ribičak Dubrava, HR2000799 Gornji Hrašćevci – potok Kravačšćica, HR2000416 Lonjsko polje i HR2000444 Varski Lug te područjima očuvanja značajnim za ptice (POP) HR1000002 Sava kod Hrašćice, HR1000003 Turapolje, HR1000004 Donja Posavina, HR1000001 Pokupski bazen i HR1000009 Ribičaci uz Česmu.

Analizom mogućih utjecaja provedbe Izmjena i dopuna Plana na ciljeve očuvanja i cjelovitost područja ekološke mreže utvrđeno je da postoji višestruka mogućnost značajnog negativnog utjecaja Izmjena i dopuna Plana na ciljeve vrste i stanišne tipove s obzirom na strateške ciljeve i polazišta Izmjena i dopuna Plana u odnosu na rasprostranjenost ciljnih vrsta i stanišnih tipova zbog trajnog zauzimanja staništa, promjene stanišnih uvjeta, smanjenja brojnosti i rasprostranjenosti ili nestanka vrsta i stanišnih tipova odnosno narušavanja povoljnog stanja ciljeva očuvanja i cjelovitosti pojedinog područja ekološke mreže, fragmentacije staništa i dr. te kumulativnog utjecaja planskih rješenja (izvedenih, do sada planiranih i planiranih predmetnim izmjenama i dopunama). Značajni negativni utjecaji posebice se mogu očekivati vezano uz linijske energetske i druge infrastrukturne objekte (ceste, željezničke pruge i dr.), građevine za prijenos i proizvodnju energije te potencijalne izmjene građevinskih područja, planiranje područja za eksploataciju šljunka, pijeska, gline i kamena smještenih dijelom ili u potpunosti na području rasprostranjenosti ciljnih stanišnih tipova odnosno ciljnih vrsta, korištenje obnovljivih izvora energije i dr.

Sljedećom provedenom postupku prethodne ocjene prihvatljivosti za ekološku mrežu, ocijenjeno je da nije moguće isključiti značajne negativne utjecaje Izmjena i dopuna Plana te je stoga riješeno kao u Izreci.

Ministarstvo zaštite okoliša i energetike, Uprava za zaštitu prirode, u postupku prethodne ocjene prihvatljivosti za ekološku mrežu Izmjena i dopuna Plana utvrdilo je sve činjenice i okolnosti bitne za rješavanje predmetnog zahtjeva, te je u smislu članka 10. Zakona o općem i upravnom postupku (Narodne novine, broj 47/2009) odlučilo da u postupku Prethodne ocjene prihvatljivosti za ekološku mrežu neće, sukladno članku 48. stavak 3. Zakona o zaštiti prirode zatražiti, mišljenje Hrvatske agencije za okoliš i prirodu o mogućnosti značajnih negativnih utjecaja Izmjena i dopuna Plana na ciljeve očuvanja i cjelovitost područja ekološke mreže.

U skladu sa člankom 26. stavak 2. Zakona o zaštiti prirode za strategije, planove i programe za koje je posebnim propisom kojim se uređuje zaštita okoliša određena obveza strateške procjene, prethodna ocjena prihvatljivosti za ekološku mrežu obavlja se prije pokretanja postupka strateške procjene utjecaja strategije, plana ili programa na okoliš.

Člankom 46. Zakona o zaštiti prirode propisano je da za strategije, planove i programe za koje je posebnim propisom kojim se uređuje zaštita okoliša određena obveza strateške procjene ili ocjene o potrebi strateške procjene, Ocjenu prihvatljivosti za ekološku mrežu provodi Ministarstvo u skladu sa člankom 26. Zakona.

Nadajale članom 48. stavkom 6. Zakona o zaštiti prirode propisano je da ukoliko Ministarstvo ne isključi mogućnost značajnih negativnih utjecaja strategije, plana ili programa na ciljeve očuvanja i cjelovitost područja ekološke mreže, donosi rješenje da je za strategiju plan ili program obavezna glavna ocjena prihvatljivosti za ekološku mrežu.

U skladu sa člankom 51. stavak 3. ovo Rješenje objavljuje se na internetskoj stranici Ministarstva.

Podnostitej zahtjeva oslobođen je plaćanja upravne pristojbe temeljem članka 8. stavka 1. točka 1. Zakona o upravnim pristojbama (Narodne novine, broj 115/2016).

UPUTA O PRAVNOM LIJEKU

Ovo Rješenje je izvršno u upravnom postupku te se protiv njega ne može izjaviti žalba, ali se može pokrenuti upravni spor pred upravnim sudom na području kojeg tužitelj ima prebivalište, odnosno sjedište. Upravni spor pokreće se tužbom koja se podnosi u roku od 30 dana od dana dostave ovog Rješenja.

Tužba se predaje nadležnom upravnom sudu neposredno u pisanom obliku, usmeno na zapisnik ili se šalje poštom, odnosno dostavlja elektronički.



Dostaviti:

1. Zagrebačka županija,
Upravni odjel za prostorno uređenje, gradnju i zaštitu okoliša,
Odsjek za zaštitu okoliša, Ulica Grada Vukovara 72, 10000 Zagreb
2. Ministarstvo zaštite okoliša i energetike, Uprava za procjenu utjecaja na okoliš i održivo gospodarenje otpadom, ovdje
3. U spis predmeta, ovdje


II.4.3. MIŠLJENJE MINISTARSTVA ZAŠTITE OKOLIŠA I ENERGETIKE O POTREBI PROVEDBE POSTUPKA STRATEŠKE PROCJENE UTJECAJA NA OKOLIŠ

Sukladno članku 66.stavku 1. Zakona o zaštiti okoliša („Narodne novine“, broj 80/13, 153/13 i 78/15), a temeljem zahtjeva nositelja izrade Plana, Ministarstvo zaštite okoliša i energetike dalo je mišljenje o potrebi provođenja postupka strateške procjene.

manje izmijene i dopune planova iz članka 63. Zakona obvezno provodi postupak u kojem se odlučuje o potrebi provedbe strateške procjene.

Polazeći od navedenog i uzimajući u obzir kriterije za utvrđivanje vjerojatno značajnog utjecaja strategije, plana i programa na okoliš iz priloga III. Uredbe o strateškoj procjeni utjecaja strategije, plana i programa na okoliš („Narodne novine“, broj 3/17), za VII. Izmjene i dopune Prostornog plana Zagrebačke županije potrebno je provesti postupak strateške procjene.

S poštovanjem,



1772

REPUBLICA HRVATSKA
MINISTARSTVO ZAŠTITE OKOLIŠA
I ENERGETIKE
10000 Zagreb, Radnička cesta 80
tel: +385 1 3717 111, faks: +385 1 3717 149

Uprava za procjenu utjecaja na okoliš
i održivo gospodarenje otpadom

KLASA: 351-03/17-04/1842
URBROJ: 517-06-2-1-2-17-2
Zagreb, 27. studenoga 2017.

Primljeno: 01.12.2017
Klasifikacijski broj: 351-03/17-03-108
Ured: 517-17-01

ZAGREBAČKA ŽUPANIJA
Upravni odjel za prostorno
uređenje, gradnju i zaštitu okoliša
Ulica grada Vukovara 72/V
10000 Zagreb

PREDMET: VII. Izmjene i dopune Prostornog plana Zagrebačke županije

Poštovani,

mišljenje, dostavlja se

zahtjevom, KLASA: 351-03/17-02/08, URBROJ: 238/1-18/01-17-1, a sukladno članku 66. stavku 1. Zakona o zaštiti okoliša („Narodne novine“, broj 80/13, 153/13 i 78/15, u daljnjem tekstu: Zakon) tražite mišljenje o potrebi provedbe postupka ocjene odnosno strateške procjene utjecaja na okoliš za VII. Izmjene i dopune Prostornog plana Zagrebačke županije.

Iz priloženog nacra Odluke o izradi VII. Izmjena i dopuna Prostornog plana Zagrebačke županije i Obrasca o ocjeni o potrebi strateške procjene od 20. studenoga 2017. godine razvidno je da se izmjeni i dopuni Prostornog plana Zagrebačke županije („Glasnik Zagrebačke županije“, broj 3/02, 8/05, 8/07, 4/10, 10/11 i 14/12 – pročišćeni tekst, 27/15 i 31/15 – pročišćeni tekst), pristupa zbog usklađivanja prostorno planskih rješenja s novim propisima, dokumentacijom i stanjem u prostoru te osiguranja kvalitetnijeg prostornog i gospodarskog razvoja područja Zagrebačke županije. Programska polazišta uključuju izmjene i dopune svih prostorno planskih rješenja po sljedećim cjelinama: Korištenja i namjena prostora te uvjeti gradnje; Infrastrukturni i vodnogospodarski sustav; Uvjeti korištenja, uređenja i zaštite prostora.


Člankom 63. stavkom 1. Zakona propisano je da se strateška procjena obvezno provodi za planove, uključujući njihove izmjene i dopune koji se donose na područnoj (regionalnoj) razini iz područja prostornog planiranja, kada daju okvir za zahtjeve koji podliježu ocjeni o potrebi procjene utjecaja na okoliš, odnosno procjeni utjecaja na okoliš. Člankom 64. stavkom 1. Zakona propisano je da se za planove kojima se određuje uporaba malih površina na lokalnoj razini te za

1 od 2

II.4.4. OBAVIJESTI JAVNOSTI O IZRADI PLANA

U skladu s odredbom članka 88. stavka 1. Zakona o prostornom uređenju („Narodne novine“, broj 153/13 i 65/17), Upravni odjel za prostorno uređenje, gradnju i zaštitu okoliša Zagrebačke županije, kao nositelj izrade Plana, obavijestio je javnost o izradi VII. Izmjena i dopuna Prostornog plana Zagrebačke županije na mrežnoj stranici Zagrebačke županije i kroz informacijski sustav Hrvatskog zavoda za prostorni razvoj.

15. 01. 2018.



Prostorni planovi - Upravni odjel za prostorno uređenje, gradnju i zaštitu okoliša - Zagrebačka županija

Upravni odjel za prostorno uređenje, gradnju i zaštitu okoliša

GDJE STE: Naslovica Ustrojstvo Upravni odjel za prostorno uređenje, gradnju i zaštitu okoliša

SADRŽAJ

Prostorni planovi

Prostorni planovi

ODLUKE O IZRADI PROSTORNIH PLANOVA

VAŽEĆI PROSTORNI PLANOVI

Prostorni planovi državne razine

[Link na planove.](#)

Prostorni planovi županijske razine

PDF [Odluka o izradi VII. izmjena i dopuna PPŽ](#)

Prostorni planovi lokalne razine

PDF
[Odluka o provedenju postupka slavljanja izvan snage Detaljnog plana uređenja "Slambena zona uz glavnu gradsku prometnicu" u Jastrebarskom](#)

PDF
[Odluka o izradi VI. izmjena i dopuna Prostornog plana uređenja Općine Brokovićani](#)


PDF
[Odluka o izradi IV. izmjena i dopuna Prostornog plana uređenja Općine Rakovec](#)

PDF
[Obavijest o izradi IV. izmjena i dopuna Prostornog plana uređenja Općine Rakovec](#)

<https://www.zagrebacka-zupanija.hr/kategorija/opravni-odjel-za-prostorno-uređenje-gradnju-i-zaštitu-okoliša/prostorni-planovi/>

1/8

15. 01. 2018.



HZPR - Zagrebačka županija

Informacijski sustav prostornog uređenja

O NAMJABA ŽUPANIJSKI ZAKONI PROSTORNO UREĐENJE RH MEDUNARODNA SURADNJA AKTUALNO PUBLIKACIJE ARHIV

Prostorni planovi u izradi > Dokumenti i projekti u izradi > Odluka o izradi prostornih planova > Zagrebačka županija >

Zagrebačka županija

- 10.01.2018. - Izrada VII. Izmjena i dopuna Prostornog plana Zagrebačke županije
- 04.01.2017. - Izrada III. Izmjena i dopuna Detaljnog plana uređenja "Srednjo-istočni Sela"
- 15.10.2017. - Provedenje postupka slavljanja izvan snage Detaljnog plana uređenja "Slambena zona uz glavnu gradsku prometnicu" u Jastrebarskom
- 11.10.2017. - Izrada VI. Izmjena i dopuna Prostornog plana uređenja Grada Sveti Nedelje
- 10.09.2017. - Izrada VI. Izmjena i dopuna Prostornog plana uređenja Općine Jastrebarsko
- 01.09.2017. - Izrada I. Izmjena i dopuna Detaljnog plana uređenja područja Krcelje Jakšić-Nerušli, Općina Bakulica
- 04.08.2017. - Izrada Izmjena i dopuna Prostornog plana uređenja Grada Dugo Selo
- 26.07.2017. - Izrada III. Izmjena i dopuna Prostornog plana uređenja Općine Buzinovica
- 25.04.2017. - Izrada Urbanističkog plana uređenja naselja Sveti klen Želina i Iliškupac Želinski
- 30.03.2017. - Izrada V. Izmjena i dopuna Urbanističkog plana uređenja dijela naselja Strmec, Oseja, Brestovec i Novaki, Grad Sveti Nedelje
- 30.03.2017. - Izrada II. Izmjena i dopuna Urbanističkog plana uređenja zone Sveta Nedelje, Grad Sveti Nedelje
- 22.12.2016. - Izrada V. Izmjena i dopuna Urbanističkog plana uređenja za područje Jastrebarskog, Grad Sveti Nedelje
- 17.11.2016. - Izrada I. Izmjena i dopuna Prostornog plana uređenja Općine Bukovsko
- 03.11.2016. - Izrada IV. Izmjena i dopuna Prostornog plana uređenja Općine Bakovec
- 04.07.2016. - Izrada I. Izmjena i dopuna Urbanističkog plana uređenja naselja Velika Gorica
- 04.07.2016. - Izrada III. Izmjena i dopuna Prostornog plana uređenja Grada Ivančić Grada
- 04.07.2016. - Izrada I. Izmjena i dopuna Urbanističkog plana uređenja prigradnog zone "Muhomirsko Polje", Grad Velika Gorica
- 13.06.2016. - Izrada Izmjena i dopuna Prostornog plana uređenja Grada Dugo Selo
- 09.06.2016. - Izrada VI. Izmjena i dopuna Detaljnog plana uređenja Sijemir d'o centra Jastrebarskog
- 07.06.2016. - Izrada V. Izmjena i dopuna Prostornog plana uređenja Općine Blaža

<http://hzpr.hr/default.aspx?Id=296>

1/1

II.4.5. ODLUKA O ZAPOČINJANJU POSTUPKA STRATEŠKE PROCJENE UTJECAJA NA OKOLIŠ

U skladu s odredbom članka 5. stavka 3. i 5. Uredbe o strateškoj procjeni utjecaja strategije, plana i programa na okoliš („Narodne novine“, broj 3/17), Župan Zagrebačke županije donio je dana 18. siječnja 2018. godine Odluku o započinjanju postupka strateške procjene utjecaja na okoliš VII. Izmjena i dopuna Prostornog plana Zagrebačke županije:

te prilagodba novim spoznajama o stanju u prostoru aktualiziranim tijekom praćenja izrade prostornih planova uređenja gradova i općina u Zagrebačkoj županiji, kako bi se omogućila realizacija novih zahtjeva za zahvatima u prostoru.

IV. CILJEVI I PROGRAMSKA POLAZIŠTA IZMJENA I DOPUNA PLANA

Članak 6.

(1) Osnovni cilj izrade i donošenja Izmjena i dopuna Plana je, kroz usklađivanje prostorno planskih rješenja s novim propisima, dokumentacijom i stanjem u prostoru, osigurati kvalitetniji prostorni i gospodarski razvoj područja Zagrebačke županije, na načelima održivog razvoja.

(2) Programska polazišta za izradu Izmjena i dopuna Plana uključuju izmjene i dopune svih prostorno planskih rješenja koja je potrebno uskladiti s novim propisima, novoizrađenom tehničkom i prostornom dokumentacijom, stručnim podlogama i studijama, te prilagoditi novim spoznajama o stanju u prostoru aktualiziranim tijekom praćenja izrade prostornih planova uređenja gradova i općina.

(3) Utvrđeni su sljedeći ciljevi i programska polazišta za izradu Izmjena i dopuna Plana po osnovnim tematskim cjelinama:

1. Koristilo se i namjena prostora te uvjeti gradnje:

1.1. Usklađenje Plana sa Zakonom o prostornom uređenju u dijelu koji se odnosi na: usklađenje nazivlja, značenja i pojnova, usklađenje i dopunu kriterija dimenzioniranja građevinskih područja naselja i izdvojenih građevinskih područja izvan naselja, usklađenje i dopunu planirane izgradnje izvan građevinskih područja i dr.

1.2. Usklađenje s planskim rješenjima utvrđenim prostornim planovima državne razine - Prostornim planom Parka prirode Medvednica („Narodne novine“, broj 89/14) i Prostornim planom Parka prirode Žumberak – Samoborsko gorje („Narodne novine“, broj 125/14 i 5/15 – ispravak) - u dijelu koji se odnosi na uvjete formiranja građevinskih područja, infrastrukturu i dr.

1.3. Usklađenje zona posebne namjene s podacima nadležnih ministarstava,

1.4. Usklađenje granica eksploatacijskih polja ugljikovodika s podacima nadležnog javnopravnog tijela,

1.5. Usklađenje administrativnih granica Županije, gradova i općina s ažuriranim podacima iz Središnjeg registra prostornih jedinica Državne geodetske uprave,

1.6. Usklađenje popisa građevina od važnosti za Državu i Županiju s novim propisima,

1.7. Usklađenje planiranih eksploatacijskih polja šljunka, pijeska, gline i kamena s rješenjima nadležnog ministarstva i javnopravnih tijela,

1.8. Usklađenje kriterija za formiranje građevinskih područja naselja u skladu s ažurnim podacima iz područja demografije,

1.9. Promjena kategorije ograničenja za gradnju u pojasu do 50 metara od šume u skladu s novim propisima,

1.10. Promjena kriterija za dimenzioniranje građevinskih područja na prostoru potencijalnog vodozasitnog područja Cnkovec i Kontaktnog područja uz Prostor za razvoj Zračne luke Zagreb,

1.11. Dopunjavanje uvjeta smještaja obnovljivih izvora energije sukladno uputama nadležnog ministarstva i podacima iz stručnih podloga i studija,

1.12. Redefiniranje mjera civilne zaštite koje se odnose na sklanjanje ljudi sukladno novim propisima i podacima nadležnog javnopravnog tijela.

2

Na temelju odredbe članka 65. Zakona o zaštiti okoliša („Narodne novine“, broj 80/13, 153/13 i 78/15, u daljnjem tekstu: Zakon), članka 48. Zakona o lokalnoj i područnoj (regionalnoj) samoupravi („Narodne novine“, broj 33/01, 60/01 – višestruko tumačenje, 129/05, 109/07, 125/08, 36/09, 150/11, 144/12, 19/13-pročišćeni tekst, 137/15 i 123/17), članka 5. stavka 3. i 5. Uredbe o strateškoj procjeni utjecaja strategije, plana i programa na okoliš („Narodne novine“, broj 3/17, u daljnjem tekstu: Uredba), članka 40. Statuta Zagrebačke županije („Glasnik Zagrebačke županije“, broj 17/09, 3/109, 4/13 i 6/13 - pročišćeni tekst), te članka 21. Poslovnika o načinu rada Župana Zagrebačke županije („Glasnik Zagrebačke županije“, broj 26/09, 1/11, 31/11/13 i 20/17), Župan Zagrebačke županije, dana 18. siječnja 2018. godine donosi

ODLUKU

o započinjanju postupka strateške procjene utjecaja na okoliš VII. izmjena i dopuna Prostornog plana Zagrebačke županije

I. OPĆE ODREDBE

Članak 1.

Ovom Odlukom uređuje se pravna osnova, naziv Plana za koji se provodi postupak strateške procjene, razlozi za izradu Izmjena i dopuna Plana, ciljevi Izmjena i dopuna Plana, obuhvat Izmjena i dopuna Plana, određuje se nadležno tijelo za provođenje postupka strateške procjene, te naznačuju nadnje koje se imaju provesti u postupku strateške procjene.

Članak 2.

Ovom Odlukom započinje postupak strateške procjene utjecaja na okoliš VII. Izmjena i dopuna Prostornog plana Zagrebačke županije („Glasnik Zagrebačke županije“, broj 3/02, 6/02 (ispravak), 8/05, 8/07, 4/10, 10/11 i 14/12 – pročišćeni tekst, 27/15 i 13/17/15 – pročišćeni tekst) - u daljnjem tekstu: Plan.

Članak 3.

Tijelo nadležno za provođenje postupka strateške procjene utjecaja Plana na okoliš i nositelj izrade Plana je Upravni odjel za prostorno uređenje, gradnju i zaštitu okoliša Zagrebačke županije.

Stručni izradivač Plana je Zavod za prostorno uređenje Zagrebačke županije.

II. PRAVNA OSNOVA

Članak 4.

Postupak strateške procjene temelji se na odredbi članka 65. Zakona koja propisuje obvezu provođenja strateške procjene utjecaja strategije, plana i programa na okoliš, uključujući njihove izmjene i dopune, te definira područja za koja se strateška procjena provodi.

III. RAZLOZI ZA IZRADU IZMJENA I DOPUNA PLANA

Članak 5.

Razlozi za izradu Izmjena i dopuna Plana su: usklađivanje prostorno planskih rješenja s novim propisima, novoizrađenom tehničkom i prostornom dokumentacijom, stručnim podlogama i studijama,

1

2. Infrastruktura i vodnogospodarski sustav:

- 2.1. Planiranje nove autocestovne zagrebačke obilaznice „Pojatno – Horvati – Ivanić-Grad – Sveti Ivan Zelina“ sukladno Strategiji prostornog razvoja Republike Hrvatske (listopad 2017.). Prostorno-prometnoj studiji cestovno-željezničkog sustava šireg područja grada Zagreba (IGH d.d., 2009. godine) i podacima nadležnog javnopravnog tijela,
- 2.2. Planiranje obilazne teretne pruge „Zaprešić – Horvati – Ružica – Brekovljan“ kao trase u istraživanju, sukladno Strategiji prostornog razvoja Republike Hrvatske (listopad 2017.), Prostorno-prometnoj studiji cestovno-željezničkog sustava šireg područja grada Zagreba (IGH d.d., 2009. godine) i podacima nadležnog javnopravnog tijela,
- 2.3. Uskladenje trasa i koridora infrastrukturnih građevina (visokonaponski dalekovođi i dr.) s planiranim autocestom i obilaznom teretnom prugom navedenim u točkama 2.1., i 2.2.,
- 2.4. Uskladenje s Planom upravljanja vodnim područjima za 2016. – 2021. godinu u dijelu upravljanja stanjem voda i rizicima od poplava,
- 2.5. Uskladenje kategorija i naziva cesta s Odlukom o razvrstavanju javnih cesta,
- 2.6. Planiranje alternativne trase državne ceste Vrbovec – Kloštar Ivanić – Ivanić-Grad prema podacima javnopravnog tijela,
- 2.7. Uskladenje s Izjavnama i dopunama Zakona o zračnom prometu,
- 2.8. Uskladenje s Uredbom o mjerilima razvoja elektroničke komunikacijske infrastrukture i druge povezane opreme,
- 2.9. Planiranje trase radijskog koridora Sveta Gera – Karlovač prema podacima javnopravnog tijela,
- 2.10. Korigiranje trasa visokonaponskih dalekovođa prema podacima nadležnog javnopravnog tijela,
- 2.11. Planiranje magistralnog plinovoda Dugo Selo – Vrbovec prema podacima nadležnog javnopravnog tijela,
- 2.12. Planiranje produktovoda Žrnjank – Velika Gorica – Sisak i produktovoda u koridoru postojećeg cjevovoda Jadranskog naftovoda sukladno Strategiji prostornog razvoja Republike Hrvatske,
- 2.13. Dopuna podacima o projektu Regionalni vodoopskrbni sustav – Zagreb Istok,
- 2.14. Uskladenje trase lijevog nasipa rijeke Save od ušća Lužnice do ušća Sutle i transverzalnog nasipa od teretni kanal Odra – naselje Suša s podacima javnopravnog tijela,
- 2.15. Uskladenje s Pravilnikom o uvjetima za utvrđivanje zona sanitarnog zaštite te donesenim Odlukama o zaštiti izvorišta Stara Loza, Sasnjak, Žrnjank, Petruševac, Zapruđe, Mala Mlaka i Vrtilinska i dr.,
- 2.16. Korekcije granice potencijalnog vodozaštitnog područja Črnkovec.

3. Uvjeti korištenja, uređenja i zaštite prostora:

- 3.1. Uskladenje sustava gospodarenja otpadom s novim propisima, planovima i strategijama te drugim aktima i odlukama Zagrebačke županije,
 - 3.2. Uskladenje područja zaštićenih dijelova prirode i područja ekološke mreže Natura 2000 s resentnim podacima nadležnih javnopravnih tijela,
 - 3.3. Uskladenje popisa, uvjeta i mjera zaštite kulturnih dobara od državnog i županijskog značaja s podacima nadležnog ministarstva.
- (4) Osim ciljeva izrade i donošenja Izmjena i dopuna Plana iz stavka 3. ovog članka, moguće je sva prostorno planska rješenja uskladiti s prihvaćenim zahtjevima, mišljenjima i primjedbama nadležnih ministarstava, javnopravnih tijela, jedinica lokalne samouprave, susjednih županija i Grada Zagreba te ostalih sudionika u postupku izrade i donošenja Izmjena i dopuna Plana.

3

V. OBUHVAĆ IZMJENA I DOPUNA PLANA

Članak 7.

Prostorni obuhvat Izmjena i dopuna Plana je područje Zagrebačke županije.

Članak 8.

U okviru strateške procjene provest će se postupak Glavne ocjene prihvatljivosti za ekološku mrežu prema Rješenju Ministarstva zaštite okoliša i energetike (KLASA: UP/I-612-07/17-71/352, URBROJ: 517-07-2-2-17-3 od 21. studenoga 2017. godine).

VI. RADNJE KOJE ĆE SE PROVESTI U POSTUPKU STRATEŠKE PROCJENE

Članak 9.

Radnje koje će se provesti u postupku strateške procjene provode se sukladno odredbama Zakona, Uredbe i odredbama posebnih propisa iz područja iz kojeg se Plan donosi i to sljedećim redoslijedom:

- Odabir ovlaštenika
- Određivanje sadržaja strateške studije. Mišljenje o sadržaju i razini obuhvata podataka smatra se poziv za dostavu zahtjeva za izradu prostornog plana prema posebnom propisu kojim se uređuje prostorno uređenje
- Koordinacija i provedba konzultacija u svrhu usuglašavanja mišljenja o sadržaju strateške studije i utvrđivanja konačnog sadržaja strateške studije
- Donošenje odluke o sadržaju strateške studije
- Donošenje odluke o imenovanju povjerenstva
- Izrada strateške studije i ocjena njezine cjelovitosti i stručne utemeljenosti
- Provedenje javne rasprave o Strateškoj studiji i Prijedlogu Plana
- Istodobno sa stavljanjem na javnu raspravu Strateška studija i Prijedlog Plana se dostavljaju na mišljenje tijelima i osobama sukladno Zakonu, posebnom propisu kojim se uređuje prostorno uređenje i Uredbi
- Razmatranje zaprimljenih primjedbi na Stratešku studiju i Prijedlog Plana te očitovanje ovlaštenika kojim će se predložiti konačne mjere zaštite okoliša i programa praćenja stanja okoliša vezano uz Plan
- Prihvaćanje mišljenja Ministarstva zaštite okoliša i energetike o provedenoj strateškoj procjeni prije dovršetka izrade izvješća o javnoj raspravi o prijedlogu prostornog plana prema posebnom propisu
- Prihvaćanje mišljenja središnjeg tijela državne uprave nadležnog za poslove zaštite prirode o prihvatljivosti Plana za ekološku mrežu
- Izvješće o provedenoj strateškoj procjeni utjecaja Plana na okoliš

Članak 10.

U postupku strateške procjene sudjelovat će tijela koja su navedena u Prilogu I., koji je sastavni dio ove Odluke.

Članak 11.

Upravni odjel za prostorno uređenje, gradnju i zaštitu okoliša Zagrebačke županije o ovoj će Odluci informirati javnost u skladu sa odredbama Zakona o zaštiti okoliša i Uredbe o informiranju i sudjelovanju javnosti i zainteresirane javnosti u pitanjima zaštite okoliša („Narodne novine“; broj

4

64/08), kojima se određuje informiranje i sudjelovanje javnosti u pitanjima zaštite okoliša, objavom na mrežnim stranicama Zagrebačke županije.

VII. ZAVRŠNE ODREDBE

Članak 12.

Ova Odluka stupa na snagu danom donošenja, a objavit će na mrežnim stranicama Zagrebačke županije www.zagrebacka-zupanija.hr.

KLASA: 022-01/18-01/02
URBROJ: 238/1-03-18-17
Zagreb, 18. siječnja 2018.


mr. sc. Stjepan Kožić, dipl. ing.

II.4.6. DOSTAVA ODLUKE O IZRADI PLANA JAVNOPRAVNIM TIJELIMA S POZIVOM NA DOSTAVU ZAHTEJEVA ZA IZRADU PLANA I MIŠLJENJA O SADRŽAJU STRATEŠKE STUDIJE

U skladu s odredbom članka 90. stavka 1. Zakona o prostornom uređenju („Narodne novine“, broj 153/13 i 65/17), Upravni odjel za prostorno uređenje, gradnju i zaštitu okoliša Zagrebačke županije, kao nositelj izrade Plana, dostavio je Odluku o izradi VII. Izmjena i dopuna Prostornog plana Zagrebačke županije javnopравnim tijelima s pozivom da u roku od najviše 30 dana dostave zahtjeve za izradu Plana. Zbog specifičnosti posebno je upućen poziv na dostavu zahtjeva Državnoj geodetskoj upravi. Pregled dostavljenih zahtjeva i mišljenja daje se u Prilogu Plana II.2.

30.08.2018. 10:00:00


Vaše nam zahtjeve dostavite na adresu nositelja izrade VII. Izmjena i dopuna Plana:

ZAGREBAČKA ŽUPANIJA
Upravni odjel za prostorno uređenje, gradnju i zaštitu okoliša
Ulica grada Vukovara 72/V
10 000 Zagreb

Stručni izradivač VII. Izmjena i dopuna Plana je Zavod za prostorno uređenje Zagrebačke županije. Za eventualne dodatne stručne informacije možete se obratiti zaposlenicima Zavoda:

- ravnateljica, Željka Kućinić, dipl.ing. arh., tel. 01/6312-303 ili
- odgovorni voditelj izrade: Hrvoje Kujundžić, dipl.ing. arh., tel. 01/6312-307.

S poštovanjem,



Prilici:

1. Odluka o izradi VII. Izmjena i dopuna PPZZ
2. Odluka o započinjanju postupka strateške procjene utjecaja na okoliš VII. Izmjena i dopuna PPZZ

DOSTAVITI:

1. Ministarstvo zaštite okoliša i energetike, Uprava za procjenu utjecaja na okoliš i održivo gospodarstvo, Radnička cesta 80, Zagreb,
2. Ministarstvo zaštite okoliša i energetike, Uprava za zaštitu prirode, Radnička cesta 80, Zagreb,
3. Ministarstvo zaštite okoliša i energetike, Uprava za energetiku, Ulica grada Vukovara 78, Zagreb,
4. Ministarstvo zaštite okoliša i energetike, Uprava vodnog gospodarstva, Ulica grada Vukovara 220, Zagreb,
5. Ministarstvo poljoprivrede, Uprava poljoprivrede i prehrambene industrije, Ulica grada Vukovara 78, Zagreb,
6. Ministarstvo poljoprivrede, Uprava šumarstva, lovstva i drvne industrije, Planinska 2a, Zagreb,
7. Ministarstvo obrane, Uprava za materijalne resurse, Sektor za vojne nekretnine i zaštitu okoliša, Sarajevska cesta 7, Zagreb,
8. Ministarstvo unutarnjih poslova, PU Zagrebačka, Petrijska 30, 10000 Zagreb,
9. Ministarstvo kulture, Uprava za zaštitu kulturne baštine, Konzervatorski odjel u Zagrebu, Mesnička 49, Zagreb,
10. Ministarstvo gospodarstva, poduzetništva i obrta, Ulica grada Vukovara 78, 10000 Zagreb,
11. Ministarstvo turizma, Prisavlje 14, 10 000 Zagreb,
12. Ministarstvo zdravstva, Ksaver 200, Zagreb,
13. Ministarstvo znanosti i obrazovanja, Donje Svetice 38, 10000 Zagreb,
14. Ministarstvo mora, prometa i infrastrukture, Uprava za cestovnu i željezničku infrastrukturu, Prisavlje 14, 10000 Zagreb,

2

450.

ZAVOD ZA PROSTORNO UREĐENJE
ZAGREBAČKE ŽUPANIJE

Primljeno: 19. 8. 2018.	Obilježeno: 23.08.18
Klasifikacijski simbol: 350-0217-01/14	Pin: Vrij.
Upravljački broj: 350-0217-01/14	Vrij.:
Upravljački broj: 23/11-4-4-3	

REPUBLIKA HRVATSKA
ZAGREBAČKA ŽUPANIJA
Upravni odjel za prostorno uređenje, gradnju i zaštitu okoliša

KLASA: 350-0217-01/14
URBROJ: 238/1-18-01/4-18-12
U Zagrebu, 16. veljače 2018.

Dostaviti prema dolje navedenom popisu

PREDMET: VII. Izmjene i dopune Prostornog plana Zagrebačke županije sa strateškom procjenom
- poziv za dostavu zahtjeva za izradu prostornog plana, traži se

Poštovani,

U prilik u ovog dopisa, sukladno odredbi članka 90. stavka 1. Zakona o prostornom uređenju („Narodne novine“, broj 153/13 i 65/17), dostavljamo vam Odluku o izradi VII. Izmjena i dopuna Prostornog plana Zagrebačke županije („Glasnik Zagrebačke županije“, broj 3/02, 8/05, 8/07, 4/10, 10/11, 14/12 – pročišćeni tekst, 27/15 i 31/15 – pročišćeni tekst) – u daljnjem tekstu: Plan, donesenu na 4. sjednici Županijske skupštine Zagrebačke županije, održanoj dana 19. i 27. prosinca 2017. godine.

VII. Izmjenama i dopunama Plana uskladić će se prostorno planska rješenja s novim propisima, novoizrađenom tehničkom i prostornom dokumentacijom, stručnim podlogama i studijama, te će se ista prilagoditi novim spoznajama o stanju u prostoru aktualiziranim tijekom praćenja izrade prostornih planova uređenja gradova i općina u Zagrebačkoj županiji, kako bi se omogućila realizacija novih zahtjeva za zahvatima u prostoru.

Pozivajući se na odredbu članka 90. stavka 1. i 2. Zakona o prostornom uređenju dužni ste nam, u roku od 30 dana od dana primitka ovog zahtjeva, dostaviti vaše zahtjeve za izradu predmetnih Izmjena i dopuna Plana. Ukoliko iste ne dostavite u navedenom roku, smatrat će se da zahtjeva nemate, te će se u izradi i donošenju VII. Izmjena i dopuna Plana uzimati u obzir uvjeti koji su od utjecaja na prostorni plan prema odgovarajućem posebnom propisu (vili dokumentu).

Za izradu VII. Izmjena i dopuna Plana potrebno je i, sukladno posebnim propisima kojima se uređuje zaštita okoliša i prirode, provesti postupak strateške procjene utjecaja predmetnog plana na okoliš. U sklopu toga postupka izrađuje se strateška studija utjecaja navedenog Plana na okoliš. Budući da se, sukladno odredbama članka 8. stavka 5. Uredbe o strateškoj procjeni utjecaja strategije, plana i programa na okoliš („Narodne novine“, broj 3/17), u slučaju da se strateška procjena provodi za prostorni plan, zahtjev za izradu prostornog plana ujedno smatra i zahtjevom za dostavom mišljenja o sadržaju strateške studije i razini obuhvata podataka za koje se smatra da se moraju obraditi u strateškoj studiji, i prilik u vam dostavljamo i Odluku Župana Zagrebačke županije o započinjanju postupka strateške procjene utjecaja na okoliš VII. Izmjena i dopuna prostornog plana Zagrebačke županije donesenu dana 18. siječnja 2018. godine.

58. Zagrebačka županija, Upravni odjel za promet i komunalnu infrastrukturu, Ivana Lučića 2a, 10000 Zagreb,
59. Zagrebačka županija, Upravni odjel za fondove europske unije, regionalnu i međunarodnu suradnju, Ulica grada Vukovara 72, 10000 Zagreb,
60. Zagrebačka županija, Upravni odjel za prostorno uređenje, gradnju i zaštitu okoliša, Objelek za zaštitu okoliša, Ulica grada Vukovara 72, 10000 Zagreb,
61. Gradovi i općine na području Zagrebačke županije,
62. Zavod za prostorno uređenje Krapinsko-zagorske županije, Magistarska 1, 49000 Krapina,
63. Krapinsko-zagorska županija, Upravni odjel za prostorno uređenje, gradnju i zaštitu okoliša, Magistarska 1, 49000 Krapina,
64. Zavod za prostorno uređenje Grada Zagreba, Ulica Republike Austrije 18, 10000 Zagreb,
65. Grad Zagreb, Gradski ured za strategijsko planiranje i razvoj Grada, Ulica Republike Austrije 18, 10000 Zagreb,
66. Grad Zagreb, Gradski ured za prostorno uređenje, izgradnju Grada, graditeljstvo, komunalne poslove i promet, Trg Stjepana Račića 1, 10000 Zagreb,
67. Zavod za prostorno uređenje Varaždinske županije, Mali plac 1A, 42000 Varaždin,
68. Varaždinska županija, Upravni odjel za prostorno uređenje, graditeljstvo i zaštitu okoliša, Franjevački trg 7, 42000 Varaždin,
69. Zavod za prostorno uređenje Koprivničko-Križevačke županije, Florijanski trg 4, 48000 Koprivnica,
70. Koprivničko-Križevačka županija, Upravni odjel za prostorno uređenje, gradnju, zaštitu okoliša i zaštitu prirode, Antuna Nemčića 5, 48000 Koprivnica,
71. Zavod za prostorno uređenje Bjelovarsko-bilogorske županije, Trg Eugena Kvaternika 13, p.p. 34, 43000 Bjelovar,
72. Bjelovarsko-bilogorska županija, Upravni odjel za graditeljstvo, promet, prostorno uređenje i komunalnu infrastrukturu, dr. Ante Starčevića 8, 43000 Bjelovar,
73. Zavod za prostorno uređenje Sisačko-moslavačke županije, Trg bana Josipa Jelačića 6, 44000 Sisak,
74. Sisačko-moslavačka županija, Upravni odjel za prostorno uređenje, gradnju i zaštitu okoliša, Stjepana i Antuna Radčića 36, 44000 Sisak,
75. Zavod za prostorno uređenje Karlovačke županije, 47000 Karlovac,
76. Karlovačka županija, Upravni odjel za graditeljstvo i okoliš, Jurja Krizanića 11, 47000 Karlovac,
77. U predmet spisa, ovdje.

O tome obavijest:

1. Zavod za prostorno uređenje Zagrebačke županije, ovdje.

4

15. Ministarstvo mora, prometa i infrastrukture, Uprava zračnog prometa, elektroničkih komunikacija i pošte, Prisavlje 14, 10000 Zagreb,
16. Ministarstvo mora, prometa i infrastrukture, Uprava unutarnje plovidbe, Prisavlje 14, 10000 Zagreb,
17. Državna uprava za zaštitu i spašavanje, Sektor za civilnu zaštitu, Nehejska 5, 10000 Zagreb,
18. Državna uprava za zaštitu i spašavanje, Sektor za vatrogastvo, Ksaverska cesta 107, 10000 Zagreb,
19. Državna geodetska uprava, Gruška 20, 10000 Zagreb,
20. Hrvatska gospodarska komora, Komora Zagreb, Rooseveltov trg 2, 10000 Zagreb,
21. Hrvatske šume d.o.o., Uprava šuma Podružnica Zagreb, Savska cesta 41/6, 10000 Zagreb,
22. Hrvatske šume d.o.o., Uprava šuma Podružnica Bjelovar, Matošev trg 1, 43000 Bjelovar,
23. Hrvatske šume d.o.o., Uprava šuma Podružnica Sisak, J. Runjanina 12, 44000 Sisak,
24. Hrvatske šume d.o.o., Uprava šuma Podružnica Karlovac, Put D. Trstenjaka 1, 47000 Karlovac,
25. Hrvatske autoceste, Širočina 4, 10000 Zagreb,
26. Hrvatske ceste, Sektor za razvoj i strateško planiranje, Vončina 3, 10000 Zagreb,
27. H2, infrastruktura, Razvoj i investicijsko planiranje, Mihanovićeve 12, 10000 Zagreb,
28. Hrvatska kontrola zračne plovidbe, Sektor upravljanja zračnim prometom, Rudolfa Fizira 2, 10410 Velika Gorica,
29. Hrvatska agencija za civilno zrakoplovstvo, Ulica grada Vukovara 284, 10000 Zagreb,
30. Međunarodna zračna luka Franjo Tuđman, Pleso bb, 10150 Zagreb,
31. Odajilači i veze d.o.o., Ulica grada Vukovara 269 d, 10000 Zagreb,
32. Hrvatska regulatorna agencija za mrežne djelatnosti, Ulica R. F. Mihanovića 9, 10000 Zagreb,
33. Uredništvo pokretnih komunikacija hrvatske ilica 67, 10000 Zagreb,
34. Hrvatski operator prijenosnog sustava d.o.o., Sektor za razvoj, investicije i izgradnju, Kupuske 4, 10000 Zagreb,
35. Hrvatska elektroprivreda d. d., Ulica grada Vukovara 37, 10000 Zagreb,
36. HEP-Proizvodnja d.o.o., Ulica grada Vukovara 37, 10000 Zagreb,
37. HEP-Operator distribucijskog sustava d.o.o., Ulica grada Vukovara 37, 10000 Zagreb,
38. Hrvatske vode, Ulica grada Vukovara 220, 10000 Zagreb,
39. Hrvatske vode, VGO za gornju Savu, Ulica grada Vukovara 271, 10000 Zagreb,
40. Hrvatske vode, VGO za srednju i donju Savu, Šetalište braće Račića, 35000 Slavonski Brod,
41. Program Sava d.o.o., Ulica grada Vukovara 37, 10000 Zagreb,
42. Županijska uprava za ceste Zagrebačke županije, Remetinečka cesta 3, 10000 Zagreb,
43. INA-Industrija nafte d.d., SD Istraživanja i proizvodnje nafte i plina, Lovničeva 4, 10020 Zagreb,
44. Plinacro d.o.o., Savska cesta 88a, 10000 Zagreb,
45. Jadranski naftovod d., Miramarska 24, 10000 Zagreb,
46. Javna ustanova Park prirode Zumberak-Samborsko gorje, Stani Dol 1, 10430 Sambor,
47. Javna ustanova Park prirode Medvednica, Bliznec bb, 10000 Zagreb,
48. Javna ustanova Zeleni prsten Zagrebačke županije, 151. samoborske brigade HV 1, 10430 Sambor,
49. Gospodarenje otpadom Zagrebačke županije d.o.o., Oreškovićeve 6d/1, 10000 Zagreb
50. Vodopskrba i odvodnja Zagrebačke županije d.o.o. Koleđovčina ulica 1, 10000 Zagreb
51. Regionalna razvojna agencija Zagrebačke županije, Ivana Lučića 2a/XIII, 10000 Zagreb,
52. Regionalna energetska agencija sjeverozapadne Hrvatske, Andrije Zaje 10, 10000 Zagreb
53. Ured državne uprave u Zagrebačkoj županiji, Služba za gospodarstvo, Trg J. J. Strossmayera 4, 10000 Zagreb,
54. Zagrebačka županija, Upravni odjel za gospodarstvo, Ulica grada Vukovara 72, 10000 Zagreb,
55. Zagrebačka županija, Upravni odjel za poljoprivredu, ruralni razvitak i sumarstvo, Ulica grada Vukovara 72, 10000 Zagreb,
56. Zagrebačka županija, Upravni odjel za prosvjetu, kulturu, sport i tehničku kulturu, Ulica grada Vukovara 72, 10000 Zagreb,
57. Zagrebačka županija, Upravni odjel za zdravstvo i socijalnu skrb, Ivana Lučića 2a, 10000 Zagreb,

3

II.4.7. DOSTAVA ODLUKE O IZRADI PLANA HRVATSKOM ZAVODU ZA PROSTORNI RAZVOJ

U skladu s odredbom članka 86. Zakona o prostornom uređenju („Narodne novine“, broj 153/13 i 65/17), Odluka o izradi VII. Izmjena i dopuna Prostornog plana Zagrebačke županije dostavljena je Hrvatskom zavodu za prostorni razvoj.



 **REPUBLIKA HRVATSKA**
ZAGREBAČKA ŽUPANIJA
Upravni odjel za prostorno uređenje,
gradnju i zaštitu okoliša

KLASA: 350-02/17-01/14
URBROJ: 238/1-18-01/4-18-23
U Zagrebu, 5. ožujka 2018.

**HRVATSKI ZAVOD ZA
PROSTORNI RAZVOJ**
Ulica Republike Austrije 20

**PREDMET: VII. Izmjene i dopune Prostornog plana Zagrebačke županije sa
strateškom procjenom**
- odluka o izradi, *dostavlja se*

Poštovani,

U privitku ovog dopisa, sukladno odredbi članka 86. stavka 5. Zakona o prostornom uređenju („Narodne novine“, broj 153/13 i 65/17), dostavljamo vam Odluku o izradi VII. Izmjena i dopuna Prostornog plana Zagrebačke županije („Glasnik Zagrebačke županije“, broj 3/02, 8/05, 8/07, 4/10, 10/11, 14/12 – pročišćeni tekst, 27/15 i 31/15 – pročišćeni tekst) - u daljnjem tekstu: Plan, donesenu na 4. sjednici Županijske skupštine Zagrebačke županije, održanoj dana 19. i 27. prosinca 2017. godine, objavljenu u „Glasniku Zagrebačke županije“, broj 45/17.

VII. Izmjenama i dopunama Plana uskladit će se prostorno planska rješenja s novim propisima, novoizrađenom tehničkom i prostornom dokumentacijom, stručnim podlogama i studijama, te će se ista prilagoditi novim spoznajama o stanju u prostoru aktualiziranim tijekom praćenja izrade prostornih planova uređenja gradova i općina u Zagrebačkoj županiji, kako bi se omogućila realizacija novih zahtjeva za zahvatima u prostoru.

Stručni izrađivač VII. Izmjena i dopuna Plana je Zavod za prostorno uređenje Zagrebačke županije.

S poštovanjem,



PROČELNIK
Dragutin Stojić, dipl.ing.građ.

Privitak:
1. Odluka o izradi VII. Izmjena i dopuna PPŽŽ, KLASA: 021-04/17-01/08,
URBROJ: 238/1-01/17-70 od 27. prosinca 2017. god.

DOSTAVITI:
1. Naslovu;

II.4.8. INFORMACIJA O ZAPOČINJANJU POSTUPKA STRATEŠKE PROCJENE I IZRADI STRATEŠKE STUDIJE – ODREĐIVANJE SADRŽAJA STRATEŠKE STUDIJE

5. Ministarstvo poljoprivrede, Uprava poljoprivrede i prehrambene industrije, Ulica grada Vukovara 78, Zagreb,
6. Ministarstvo poljoprivrede, Uprava šumarstva, lovstva i drvne industrije, Planinska 2a, Zagreb,
7. Ministarstvo obrane, Uprava za materijalne resurse, Sektor za vojne nekretnne i zaštitu okoliša, Sarajevska cesta 7, Zagreb,
8. Ministarstvo unutarnjih poslova, PU Zagrebačka, Petrinjska 30, 10000 Zagreb, Mesnička 49, Zagreb,
9. Ministarstvo kulture, Uprava za zaštitu kulturne baštine, Konzervatorski odjel u Zagrebu, 10000 Zagreb,
10. Ministarstvo gospodarstva, poduzetništva i obrta, Ulica grada Vukovara 78, 10000 Zagreb,
11. Ministarstvo turizma, Prisavje 14, 10 000 Zagreb,
12. Ministarstvo zdravstva, Ksaver 200, Zagreb,
13. Ministarstvo znanosti i obrazovanja, Donje Svetice 38, 10000 Zagreb,
14. Ministarstvo mora, prometa i infrastrukture, Uprava za cestovnu i željezničku infrastrukturu, Prisavje 14, 10000 Zagreb,
15. Ministarstvo mora, prometa i infrastrukture, Uprava zračnog prometa, elektroničkih komunikacija i pošte, Prisavje 14, 10000 Zagreb,
16. Ministarstvo mora, prometa i infrastrukture, Uprava unutarnje plovidbe, Prisavje 14, 10000 Zagreb,
17. Državna uprava za zaštitu i spašavanje, Sektor za civilnu zaštitu, Nehajiska 5, 10000 Zagreb,
18. Državna uprava za zaštitu i spašavanje, Sektor za vatrogastvo, Ksaverska cesta 107, 10000 Zagreb,
19. Državna geodetska uprava, Gruska 20, 10000 Zagreb,
20. Hrvatska gospodarska komora, Komora Zagreb, Rooseveltov trg 2, 10000 Zagreb,
21. Hrvatske šume d.o.o., Uprava šuma Podružnica Zagreb, Svajska cesta 41/6, 10000 Zagreb,
22. Hrvatske šume d.o.o., Uprava šuma Podružnica Bjelovar, Matosev trg 1, 43000 Bjelovar,
23. Hrvatske šume d.o.o., Uprava šuma Podružnica Sisak, J. Runjanina 12, 44000 Sisak,
24. Hrvatske šume d.o.o., Uprava šuma Podružnica Karlovac, Put D. Trstenjaka 1, 47000 Karlovac,
25. Hrvatske autoceste, Širolina 4, 10000 Zagreb,
26. Hrvatske ceste, Sektor za razvoj i strateško planiranje, Vontčinina 3, 10000 Zagreb,
27. HZ infrastruktura, Razvoj i investicijsko planiranje, Mihanovićeva 12, 10000 Zagreb,
28. Hrvatska kontrola zračne plovidbe, Sektor upravljanja zračnim prometom, Rudolfa Fizrza 2, 10410 Velika Gorica,
29. Hrvatska agencija za civilno zrakoplovstvo, Ulica grada Vukovara 284, 10000 Zagreb,
30. Međunarodna zračna luka Franjo Tuđman, Pleso bb, 10150 Zagreb,
31. Odašiljači i veze d.o.o., Ulica grada Vukovara 269 d, 10000 Zagreb,
32. Hrvatska regulatorna agencija za mrežne djelatnosti, Ulica R. F. Mihanovića 9, 10000 Zagreb,
33. Udruga pokretnih komunikacija hrvatske, Ilica 67, 10000 Zagreb,
34. Hrvatski operator prijenosnog sustava d.o.o., Sektor za razvoj, investicije i izgradnju, Kupuska 4, 10000 Zagreb,
35. Hrvatska elektroprivreda d.d., Ulica grada Vukovara 37, 10000 Zagreb,
36. HEP-Privrednja d.o.o., Ulica grada Vukovara 37, 10000 Zagreb,
37. HEP-Operator distribucijskog sustava d.o.o., Ulica grada Vukovara 37, 10000 Zagreb,
38. Hrvatske vode, Ulica grada Vukovara 220, 10000 Zagreb,
39. Hrvatske vode, VGO za gornju Savu, Ulica grada Vukovara 271, 10000 Zagreb,
40. Hrvatske vode, VGO za srednju i donju Savu, Setalište braće Radčića, 35000 Slavonski Brod,
41. Program Sava d.o.o., Ulica grada Vukovara 37, 10000 Zagreb,
42. Županijska uprava za ceste Zagrebačke županije, Remetinečka cesta 3, 10000 Zagreb,



REPUBLIKA HRVATSKA
ZAGREBAČKA ŽUPANIJA
 Upravni odjel za prostorno uređenje,
 gradnju i zaštitu okoliša
 Odsjek za zaštitu okoliša



KLASA: 350-02/17-01/14
 URBROJ: 238/1-18-02/2-18-33
 Zagreb, 12. ožujka 2018.

Zagrebačka županija, Upravni odjel za prostorno uređenje, gradnju i zaštitu okoliša na temelju odredbi članka 160. i 163. Zakona o zaštiti okoliša („Narodne novine“, broj 80/13, 78/15 i 12/18), članka 8. stavka 7. Uredbe o strateškoj procjeni utjecaja strategije, plana i programa na okoliš („Narodne novine“, broj 3/17), te članka 6. i članka 12. stavka 1. i 2. Uredbe o informiranju i sudjelovanju javnosti i zainteresirane javnosti u pitanjima zaštite okoliša („Narodne novine“, broj 64/08) objavljuje

INFORMACIJU

o započinjanju postupka strateške procjene i izradi strateške studije – određivanja sadržaja strateške studije o utjecaju na okoliš VII. Izmjena i dopuna Prostornog plana Zagrebačke županije

I.
Tijelo nadležno za provedbu postupka je Zagrebačka županija, Upravni odjel za prostorno uređenje, gradnju i zaštitu okoliša, Zagreb, Ulica grada Vukovara 72/V.

II.

Nositelj izrade VII. Izmjena i dopuna Prostornog plana Zagrebačke županije (u daljnjem tekstu: Plan) je Zagrebačka županija, 10 000 Zagreb, Ulica grada Vukovara 72/V.

III.

Pravni temelj za vođenje postupka su odredbe članka 68. stavka 3. Zakona o zaštiti okoliša i članka 7. – 11. Uredbe o strateškoj procjeni utjecaja strategije, plana i programa na okoliš.

IV.

Zahtjev za dostavom mišljenja o sadržaju i razini obuhvaata podataka koji se moraju obraditi u strateškoj studiji prethodno se upućuje tijelima i/ili osobama:

1. Ministarstvo zaštite okoliša i energije, Uprava za procjenu utjecaja na okoliš i održivo gospodarjenje otpadom, Radnička cesta 80, Zagreb,
2. Ministarstvo zaštite okoliša i energije, Uprava za zaštitu prirode, Radnička cesta 80, Zagreb,
3. Ministarstvo zaštite okoliša i energije, Uprava za energetiku, Ulica grada Vukovara 78, Zagreb,
4. Ministarstvo zaštite okoliša i energije, Uprava vodnog gospodarstva, Ulica grada Vukovara 220, Zagreb,

43. INA-Industrija nafte d.d., SD Istraživanja i proizvodnje nafte i plina, Lovničeva 4, 10020 Zagreb,
44. Plinacro d.o.o., Savska cesta 88a, 10000 Zagreb,
45. Jadranski naftovod d.d., Miramarska 24, 10000 Zagreb,
46. Javna ustanova Park prirode Žumberak-Samoborske gorje, Slani Dol 1, 10430 Samobor,
47. Javna ustanova Park prirode Medvednica, Bliznec bb, 10000 Zagreb,
48. Javna ustanova Zeleni prsten Zagrebačke županije, 151. samoborske brigade HV 1, 10430 Samobor,
49. Gospodarenje otpadom Zagrebačke županije d.o.o., Oreškovićeva 6d/1, 10000 Zagreb
50. Vodopskrba i odvodnja Zagrebačke županije d.o.o. Koledovčina ulica 1, 10000 Zagreb
51. Regionalna razvojna agencija Zagrebačke županije, Ivana Lučića 2a/XIII, 10000 Zagreb,
52. Regionalna energetska agencija sjeverozapadne Hrvatske, Andrije Žaje 10, 10000 Zagreb
53. Ured državne uprave u Zagrebačkoj županiji, Služba za gospodarstvo, Trg J. J. Strossmayera 4, 10000 Zagreb,
54. Zagrebačka županija, Upravni odjel za gospodarstvo, Ulica grada Vukovara 72, 10000 Zagreb,
55. Zagrebačka županija, Upravni odjel za poljoprivredu, ruralni razvitak i šumarstvo, Ulica grada Vukovara 72, 10000 Zagreb,
56. Zagrebačka županija, Upravni odjel za prosvjetu, kulturu, sport i tehničku kulturu, Ulica grada Vukovara 72, 10000 Zagreb,
57. Zagrebačka županija, Upravni odjel za zdravstvo i socijalnu skrb, Ivana Lučića 2a, 10000 Zagreb,
58. Zagrebačka županija, Upravni odjel za promet i komunalnu infrastrukturu, Ivana Lučića 2a, 10000 Zagreb,
59. Zagrebačka županija, Upravni odjel za fondove europske unije, regionalnu i međunarodnu suradnju, Ulica grada Vukovara 72, 10000 Zagreb,
60. Zagrebačka županija, Upravni odjel za prostorno uređenje, gradnju i zaštitu okoliša, Odsjek za zaštitu okoliša, Ulica grada Vukovara 72, 10000 Zagreb,
61. Gradovi i općine na području Zagrebačke županije,
62. Zavod za prostorno uređenje Krapinsko-zagorske županije, Magistraatska 1, 49000 Krapina,
63. Krapinsko-zagorska županija, Upravni odjel za prostorno uređenje, gradnju i zaštitu okoliša, Magistraatska 1, 49000 Krapina,
64. Zavod za prostorno uređenje Grada Zagreba, Ulica Republike Austrije 18, 10000 Zagreb,
65. Grad Zagreb, Gradski ured za strategijsko planiranje i razvoj Grada, Ulica Republike Austrije 18, 10000 Zagreb,
66. Grad Zagreb, Gradski ured za prostorno uređenje, izgradnju Grada, graditeljstvo, komunalne poslove i promet, Trg Stjepana Radića 1, 10000 Zagreb,
67. Zavod za prostorno uređenje Varaždinske županije, Mali plac 1/A, 42000 Varaždin,
68. Varaždinska županija, Upravni odjel za prostorno uređenje, graditeljstvo i zaštitu okoliša, Franjevački trg 7, 42000 Varaždin,
69. Zavod za prostorno uređenje Koprivničko-Križevačke županije, Florijanski trg 4, 48000 Koprivnica,
70. Koprivničko-Križevačka županija, Upravni odjel za prostorno uređenje, gradnju, zaštitu okoliša i zaštitu prirode, Antuna Nemčića 5, 48000 Koprivnica,
71. Zavod za prostorno uređenje Bjelovarsko-bilogorske županije, Trg Eugena Kvaternika 13, p.p. 34, 43000 Bjelovar,
72. Bjelovarsko-bilogorska županija, Upravni odjel za graditeljstvo, promet, prostorno uređenje i komunalnu infrastrukturu, dr. Ante Starčevića 8, 43000 Bjelovar,
73. Zavod za prostorno uređenje Sisačko-moslavačke županije, Trg bana Josipa Jelačića 6, 44000 Sisak
74. Sisačko-moslavačka županija, Upravni odjel za prostorno uređenje, gradnju i zaštitu okoliša, Stjepana 1/Antuna Radića 36, 44000 Sisak,
75. Zavod za prostorno uređenje Karlovačke županije, 47000 Karlovas,

76. Karlovačka županija, Upravni odjel za graditeljstvo i okoliš, Jurja Kržižanića 11, 47000 Karlovas.

V.

U svrhu informiranja javnosti ova obavijest se objavljuje na internetskim stranicama Zagrebačke županije: www.zagrebacka-zupanija.hr. Mišljenja se dostavljaju unutar 30 dana od dana objave ove informacije pozivom na gornju KLASU. Mišljenja i prijedlozi se zaprimaju na adresu elektroničke pošte: t.fratric@zagrebacka-zupanija.hr ili u pisanom obliku na adresu Zagrebačke županije, Upravnog odjela za prostorno uređenje, gradnju i zaštitu okoliša, Zagreb, Ulica grada Vukovara 72/V. Prije donošenja Odluke o sadržaju stručne studije, nadležno tijelo će razmisliti pristigla mišljenja i prijedloge javnosti, tijela i/ili osoba određenih posebnim propisima i jedinica lokalne (regionalne) samouprave.

VI.

Zagrebačka županija će Odluku o sadržaju stručne studije za predmetni Plan objaviti na svojim službenim internetskim stranicama.



II.4.9. ODLUKA O SADRŽAJU STRATEŠKE STUDIJE

KLASA: 350-02/17-01/14
2

- 1.2. Usklađenje s planskim rješenjima utvrđenim prostornim planovima državne razine - Prostornim planom Parka prirode Međvodica („Narodne novine“, broj 89/14) i Prostornim planom Parka prirode Žumberak - Samoborsko gorje („Narodne novine“, broj 125/14 i 5/15 - ispravak) - u dijelu koji se odnosi na uvjete formiranja građevinskih područja, infrastrukturni i dr.,
- 1.3. Usklađenje zona posebne namjene s podacima nadležnih ministarstava,
- 1.4. Usklađenje granica eksploatacijskih polja ugljikovodika s podacima nadležnog javnopravnog tijela,
- 1.5. Usklađenje administrativnih granica Županije, gradova i općina s ažuriranim podacima iz Središnjeg registra prostornih jedinica Državne geodetske uprave,
- 1.6. Usklađenje popisa građevina od važnosti za Državu i Županiju s novim propisima,
- 1.7. Usklađenje planiranih eksploatacijskih polja šljunka, pijeska, gline i kamena s rješenjima nadležnog ministarstva i javnopravnih tijela,
- 1.8. Usklađenje kriterija za formiranje građevinskih područja naselja u skladu s ažurnim podacima iz područja demografije,
- 1.9. Promjena kategorije ograničenja za gradnju u pojasa do 50 metara od šume u skladu s novim propisima,
- 1.10. Promjena kriterija za dimenzioniranje građevinskih područja na prostoru potencijalnog vodostajnog područja Črnkovec i Kontaktnog područja uz Prostor za razvoj Zračne luke Zagreb,
- 1.11. Dopunjavanje uvjeta snještaja obnovljivih izvora energije sukladno uputama nadležnog ministarstva i podacima iz stručnih podloga i studija,
- 1.12. Redefiniranje mjera civilne zaštite koje se odnose na sklapanje ljudi sukladno novim propisima i podacima nadležnog javnopravnog tijela.
2. Infrastrukturni i vodnogospodarski sustav:
- 2.1. Planiranje nove autocestovne zagrebačke obilaznice „Pojatno – Horvati – Ivantić-Grad – Sveti Ivan Zelina“ sukladno Strategiji prostornog razvoja Republike Hrvatske (listopad 2017.), Prostorno-prometnoj studiji cestovno-željezničkog sustava šireg područja grada Zagreba (IGH d.d., 2009. godine) i podacima nadležnog javnopravnog tijela,
- 2.2. Planiranje obilazne teretne pruge „Zaprešić – Horvati – Rujnica – Brckovljani“ kao trase u istraživanju, sukladno Strategiji prostornog razvoja Republike Hrvatske (listopad 2017.), Prostorno-prometnoj studiji cestovno-željezničkog sustava šireg područja grada Zagreba (IGH d.d., 2009. godine) i podacima nadležnog javnopravnog tijela,
- 2.3. Usklađenje trasa i koridora infrastrukturnih građevina (visokopropski dalekovođi i dr.) s planiranim autocestom i obilaznom teretnom prugom navedenim u točkama 2.1. i 2.2.,
- 2.4. Usklađenje s Planom upravljanja vodnim područjima za 2016. – 2021. godinu u dijelu upravljanja stanjem voda i rizicima od poplava,
- 2.5. Usklađenje kategorija i naziva cesta s Odlukom o razvrstavanju javnih cesta,
- 2.6. Planiranje alternativne trase državne ceste Vrbovec – Kloštar Ivanić – Ivantić-Grad prema podacima javnopravnog tijela,
- 2.7. Usklađenje s Izjemenama i dopunama Zakona o zračnom prometu,
- 2.8. Usklađenje s Uredbom o njezrima razvoja elektroničke komunikacijske infrastrukture i druge povezane opreme,
- 2.9. Planiranje trase raijskog koridora Sveta Gera – Karlovac prema podacima javnopravnog tijela,
- 2.10. Korigiranje trasa visokopropskih dalekovođa prema podacima nadležnog javnopravnog tijela,



REPUBLIKA HRVATSKA
ZAGREBAČKA ŽUPANIJA
Upravni odjel za prostorno uređenje,
gradnju i zaštitu okoliša



KLASA: 350-02/17-02/14
URBROJ: 238/1-18/1-18-105
Zagreb, 10. kolovoza 2018.

Na temelju odredbe članka 68. stavka 3. Zakona o zaštiti okoliša („Narodne novine“, broj 80/13, 153/13, 78/15 i 12/18, u daljnjem tekstu: Zakon) i članka 6. stavka 2. Uredbe o strateškoj procjeni utjecaja strategije, plana i programa na okoliš („Narodne novine“, broj 3/17, u daljnjem tekstu: Uredba), Procjenik Upravnog odjela za prostorno uređenje, gradnju i zaštitu okoliša Zagrebačke županije donosi

O D L U K U

o sadržaju strateške studije VII. izmjena i dopuna Prostornog plana Zagrebačke županije

I. RAZILOZI, CILJEVI I PROGRAMSKA POLAZIŠTA ZA IZRADU VII. IZMJENA I DOPUNA PROSTORNOG PLANA ZAGREBAČKE ŽUPANIJE

Razlozi za izradu VII. izmjena i dopuna Prostornog plana Zagrebačke županije (u daljnjem tekstu: Plan) su: usklađivanje prostorno planskih rješenja s novim propisima, novoizrađenom tehničkom i prostornom dokumentacijom, stručnim podlogama i studijama, te prilagodbom novim spoznajama o stanju u prostoru aktualiziranim tijekom praćenja izrade prostornih planova uređenja gradova i općina u Zagrebačkoj županiji, kako bi se omogućila realizacija novih zahtjeva za zahvatima u prostoru.

Osnovni cilj izrade i donošenja Plana je, kroz usklađivanje prostorno planskih rješenja s novim propisima, dokumentacijom i stanjem u prostoru, osigurati kvalitetniji prostorni i gospodarski razvoj područja Zagrebačke županije, na načelima održivog razvoja.

Programska polazišta za izradu Plana uključuju izmjene i dopune svih prostorno planskih rješenja koja je potrebno uskladiti s novim propisima, novoizrađenom tehničkom i prostornom dokumentacijom, stručnim podlogama i studijama, te prilagoditi novim spoznajama o stanju u prostoru aktualiziranim tijekom praćenja izrade prostornih planova uređenja gradova i općina.

Utvrđeni su sljedeći ciljevi i programska polazišta za izradu Plana po osnovnim tematskim cjelinama:

- Korištenje i namjena prostora te uvjeti gradnje:
 - Usklađenje Plana sa Zakonom o prostornom uređenju u dijelu koji se odnosi na: usklađenje nazivlja, značenja i pojmova, usklađenje i dopunu kriterija dimenzioniranja građevinskih područja naselja i izdvojenih građevinskih područja izvan naselja, usklađenje i dopunu planirane izgradnje izvan građevinskih područja i dr.,

3 KLASA: 350-02/17-01/14

- 2.11. Planiranje magistralnog plinovoda Dugo Selo – Vrbovec prema podacima nadležnog javnopravnog tijela,
- 2.12. Planiranje produktovoda Žitnjak – Velika Gorica – Sisak i produktovoda u koridoru postojećeg ejevovoda Jadranskog naftovoda sukladno Strategiji prostornog razvoja Republike Hrvatske,
- 2.13. Dopuna podacima o projektu Regionalni vodoopskrbni sustav – Zagreb Istok,
- 2.14. Usklađenje trase lijevog nasipa rijeke Save od ušća Lužnice do ušća Sutle i transverzalnog nasipa odretetni kanal Odra – naselje Suša s podacima javnopravnog tijela,
- 2.15. Usklađenje s Pravilnikom o uvjetima za utvrđivanje zona sanitarne zaštite te donesenim Odlukama o zaštiti izvorišta Stara Loza, Sašanjak, Žitnjak, Petruševce, Zapruđe, Mala Mliaka i Vrtilinska i dr.,
- 2.16. Korekcije granice potencijalnog vodozaštitnog područja Črnkovec.

3. Uvjeti korištenja, uređenja i zaštite prostora:

- 3.1. Usklađenje sustava gospodarenja otpadom s novim propisima, planovima i strategijama te drugim aktima i odlukama Zagrebačke županije,
- 3.2. Usklađenje područja zaštićenih dijelova prirode i područja ekološke mreže Natura 2000 s recenatnim podacima nadležnih javnopravnih tijela,
- 3.3. Usklađenje popisa, uvjeta i mjera zaštite kulturnih dobara od državnog i županijskog znatja s podacima nadležnog ministarstva.

Osim ciljeva izrade i donošenja Plana, moguće je sva prostorno planska rješenja uskladiti s prihvaćenim zahtjevima, mišljenjima i primjedbama nadležnih ministarstava, javnopravnih tijela, jedinica lokalne samouprave, susjednih županija i Grada Zagreba te ostalih sudionika u postupku izrade i donošenja Plana.

II. POPIS TIJELA I/ILI OSOBA ODREĐENIH POSEBNIM PROPISIMA KOJA SU SUDJELOVALA U POSTUPKU ODREĐIVANJA SADRŽAJA STRATEŠKE STUDIJE

1. Ministarstvo zaštite okoliša i energetike, Uprava za procjenu utjecaja na okoliš i održivo gospodarenje otpadom, Radnička cesta 80, Zagreb,
2. Ministarstvo zaštite okoliša i energetike, Uprava za zaštitu prirode, Racičkica cesta 80, Zagreb,
3. Ministarstvo zaštite okoliša i energetike, Uprava za energetiku, Ulica grada Vukovara 78, Zagreb,
4. Ministarstvo zaštite okoliša i energetike, Uprava vodnog gospodarstva, Ulica grada Vukovara 220, Zagreb,
5. Ministarstvo poljoprivrede, Uprava poljoprivrede i prehrambene industrije, Ulica grada Vukovara 78, Zagreb,
6. Ministarstvo poljoprivrede, Uprava šumarstva, lovstva i drvne industrije, Planinska 2a, Zagreb,
7. Ministarstvo obrane, Uprava za materijalne resurse, Sektor za vojne nekretnine i zaštitu okoliša, Sarajevska cesta 7, Zagreb,
8. Ministarstvo unutarnjih poslova, PU Zagrebačka, Petrinjska 30, 10000 Zagreb,
9. Ministarstvo kulture, Uprava za zaštitu kulturne baštine, Konzervatorski odjel u Zagrebu, Mesnička 49, Zagreb,
10. Ministarstvo gospodarstva, poduzetništva i obrta, Ulica grada Vukovara 78, 10000 Zagreb,
11. Ministarstvo turizma, Prisavlje 14, 10 000 Zagreb,

4 KLASA: 350-02/17-01/14

12. Ministarstvo zdravstva, Ksaver 200, Zagreb,
13. Ministarstvo znanosti i obrazovanja, Donje Svetice 38, 10000 Zagreb,
14. Ministarstvo mora, prometa i infrastrukture, Uprava za cestovnu i željezničku infrastrukturu, Prisavlje 14, 10000 Zagreb,
15. Ministarstvo mora, prometa i infrastrukture, Uprava zračnog prometa, elektroničkih komunikacija i pošte, Prisavlje 14, 10000 Zagreb,
16. Ministarstvo mora, prometa i infrastrukture, Uprava unutarnje plovidbe, Prisavlje 14, 10000 Zagreb,
17. Državna uprava za zaštitu i spašavanje, Sektor za civilnu zaštitu, Nehajiska 5, 10000 Zagreb,
18. Državna uprava za zaštitu i spašavanje, Sektor za vatrogastvo, Ksaverska cesta 107, 10000 Zagreb,
19. Državna geodetska uprava, Gruška 20, 10000 Zagreb,
20. Hrvatska gospodarska komora, Komora Zagreb, Rooseveltov trg 2, 10000 Zagreb,
21. Hrvatske šume d.o.o., Uprava šuma Podružnica Zagreb, Savska cesta 41/6, 10000 Zagreb,
22. Hrvatske šume d.o.o., Uprava šuma Podružnica Bjelovar, Matošev trg 1, 43000 Bjelovar,
23. Hrvatske šume d.o.o., Uprava šuma Podružnica Sisak, J. Runjanina 12, 44000 Sisak,
24. Hrvatske šume d.o.o., Uprava šuma Podružnica Karlovac, Put D. Trstenjaka 1, 47000 Karlovac,
25. Hrvatske autoceste, Širočina 4, 10000 Zagreb,
26. Hrvatske ceste, Sektor za razvoj i strateško planiranje, Vovčinići 3, 10000 Zagreb,
27. HZ infrastruktura, Razvoj i investicijsko planiranje, Milhanovićeva 12, 10000 Zagreb,
28. Hrvatska kontrola zračne plovidbe, Sektor upravljanja zračnim prometom, Rudolfa Fizira 2, 10410 Velika Gorica,
29. Hrvatska agencija za civilno zrakoplovstvo, Ulica grada Vukovara 284, 10000 Zagreb,
30. Međunarodna zračna luka Franjo Tuđman, Pleso bb, 10150 Zagreb,
31. Okrašljaji i veze d.o.o., Ulica grada Vukovara 269 d, 10000 Zagreb,
32. Hrvatska regulatorna agencija za mrežne djelatnosti, Ulica R. F. Milhanovića 9, 10000 Zagreb,
33. Udruga pokretnih komunikacija hrvatske, Ilica 67, 10000 Zagreb,
34. Hrvatski operator prijenosnog sustava d.o.o., Sektor za razvoj, investicije i izgradnju, Kupuska 4, 10000 Zagreb,
35. Hrvatska elektroprivreda d.d., Ulica grada Vukovara 37, 10000 Zagreb,
36. HEP-Proizvodnja d.o.o., Ulica grada Vukovara 37, 10000 Zagreb,
37. HEP-Operator distribucijskog sustava d.o.o., Ulica grada Vukovara 37, 10000 Zagreb,
38. Hrvatske vode, Ulica grada Vukovara 220, 10000 Zagreb,
39. Hrvatske vode, YGO za gorju Savu, Ulica grada Vukovara 271, 10000 Zagreb,
40. Hrvatske vode, YGO za srednju i donju Savu, Šetalište braće Radića, 35000 Slavonski Brod,
41. Program Sava d.o.o., Ulica grada Vukovara 37, 10000 Zagreb,
42. Županijska uprava za ceste Zagrebačke županije, Remetinečka cesta 3, 10000 Zagreb,
43. INA-Industrija nafte d.d, SD Istraživanja i proizvodnje nafte i plina, Lovinićeveca 4, 10020 Zagreb,
44. Plinacro d.o.o., Savska cesta 88a, 10000 Zagreb,
45. Jadranski naftovod d.d., Miramarska 24, 10000 Zagreb,
46. Javna ustanova Park prirode Žumberak-Samoborsko gorje, Slani Dol 1, 10430 Samobor,
47. Javna ustanova Park prirode Metvednica, Bliznec bb, 10000 Zagreb,
48. Javna ustanova Zeleni prsten Zagrebačke županije, 151. samoborske brigade HV 1, 10430 Samobor,
49. Gospodarenje otpadom Zagrebačke županije d.o.o., Oreskovićeveca 6d/1, 10000 Zagreb
50. Vodopostrojstvo i otvodnja Zagrebačke županije d.o.o. Koledovčina ulica 1, 10000 Zagreb

KLASA: 350-02/17-01/14

6

91. Općina Rakovec, Rakovec 54, 10347 Rakovec,
92. Općina Rugvica, Trg Josipa Predavea 1, 10372 Rugvica,
93. Općina Stupnik, Gornjostupnička 33, 10255 Gornji Stupnik,
94. Općina Žumberak, Kostanjevac 5, 10455 Kostanjevac,
95. Zavod za prostorno uređenje Krapinsko-zagorske županije, Magistratska 1, 49000 Krapina,
96. Krapinsko-zagorska županija, Upravni odjel za prostorno uređenje, gradnju i zaštitu okoliša, Magistratska 1, 49000 Krapina,
97. Zavod za prostorno uređenje Grada Zagreba, Ulica Republike Austrije 18, 10000 Zagreb,
98. Grad Zagreb, Gradski ured za strategijsko planiranje i razvoj Grada, Ulica Republike Austrije 18, 10000 Zagreb,
99. Grad Zagreb, Gradski ured za prostorno uređenje, izgradnju Grada, graditeljstvo, komunalne poslove i promet, Trg Sijepana Radića 1, 10000 Zagreb,
100. Zavod za prostorno uređenje Varaždinske županije, Mali plac 1A, 42000 Varaždin,
101. Varaždinska županija, Upravni odjel za prostorno uređenje, graditeljstvo i zaštitu okoliša, Fraujevački trg 7, 42000 Varaždin,
102. Zavod za prostorno uređenje Koprivničko-Križevačke županije, Florijanski trg 4, 48000 Koprivnica,
103. Koprivničko-Križevačka županija, Upravni odjel za prostorno uređenje, gradnju, zaštitu okoliša i zaštitu prirode, Antuna Nemića 5, 48000 Koprivnica,
104. Zavod za prostorno uređenje Bjelovarsko-bilogorske županije, Trg Eugena Kvaternika 13, p.p. 34, 43000 Bjelovar,
105. Bjelovarsko-bilogorska županija, Upravni odjel za graditeljstvo, promet, prostorno uređenje i komunalnu infrastrukturu, dr. Ante Starčevića 8, 43000 Bjelovar,
106. Zavod za prostorno uređenje Sisacko-moslavačke županije, Trg bana Josipa Jelačića 6, 44000 Sisak,
107. Sisacko-moslavačka županija, Upravni odjel za prostorno uređenje, gradnju i zaštitu okoliša, Sijepana i Antuna Radića 36, 44000 Sisak,
108. Zavod za prostorno uređenje Karlovačke županije, 47000 Karlovac,
109. Karlovačka županija, Upravni odjel za graditeljstvo i okoliš, Jurja Kržanića 11, 47000 Karlovac.

III. INFORMIRANJE JAVNOSTI

U svrhu informiranja javnosti o započinjanju postupka strateške procjene Plana, 13. ožujka 2018. godine je na mrežnim stranicama Zagrebačke županije objavljena Odluka o započinjanju postupka strateške procjene utjecaja na okoliš Plana, te informacija o provedbi postupka određivanja sadržaja strateške studije u razdoblju od 13. ožujka 2018. godine do 12. travnja 2018. godine. Tijekom navedenog razdoblja nisu zaprimljena mišljenja i/ili prijedlozi javnosti na sadržaj strateške studije.

IV. POPIS TJELA I/ILI OSOBA ODREĐENIH POSEBNIM PROPISIMA KOJA SU DALA MIŠLJENJE NA SADRŽAJ STRATEŠKE STUDIJE

1. Ministarstvo zaštite okoliša i energetike, Uprava za procjenu utjecaja na okoliš i održivo gospodarstvo otpadom, Rodnička cesta 80, Zagreb,
2. Ministarstvo zaštite okoliša i energetike, Uprava za zaštitu prirode, Radnička cesta 80, Zagreb,
3. Ministarstvo turizma, Prislavlje 14, 10000 Zagreb,
4. Ministarstvo zdravstva, Ksaver 200, Zagreb,
5. Ministarstvo mora, prometa i infrastrukture, Uprava za cestovnu i željezničku infrastrukturu, Prislavlje 14, 10000 Zagreb,

KLASA: 350-02/17-01/14

5

51. Regionalna razvojna agencija Zagrebačke županije, Ivana Lučića 2a/XIII, 10000 Zagreb,
52. Regionalna energetska agencija sjeverozapadne Hrvatske, Andrije Žaje 10, 10000 Zagreb
53. Ured državne uprave u Zagrebačkoj županiji, Služba za gospodarstvo, Trg J. J. Strossmayera 4, 10000 Zagreb,
54. Zagrebačka županija, Upravni odjel za gospodarstvo, Ulica grada Vukovara 72, 10000 Zagreb,
55. Zagrebačka županija, Upravni odjel za poljoprivredu, ruralni razvojni i šumarstvo, Ulica grada Vukovara 72, 10000 Zagreb,
56. Zagrebačka županija, Upravni odjel za prosvjetu, kulturu, sport i tehničku kulturu, Ulica grada Vukovara 72, 10000 Zagreb,
57. Zagrebačka županija, Upravni odjel za zdravstvo i socijalnu skrb, Ivana Lučića 2a, 10000 Zagreb,
58. Zagrebačka županija, Upravni odjel za promet i komunalnu infrastrukturu, Ivana Lučića 2a, 10000 Zagreb,
59. Zagrebačka županija, Upravni odjel za fondove europske unije, regionalnu i međunarodnu suradnju, Ulica grada Vukovara 72, 10000 Zagreb,
60. Zagrebačka županija, Upravni odjel za prostorno uređenje, gradnju i zaštitu okoliša, Odsjek za zaštitu okoliša, Ulica grada Vukovara 72, 10000 Zagreb,
61. Grad Dugo Selo, Josipa Zorića 1, 10370 Dugo Selo,
62. Grad Ivančić-Grad, Park hrvatskih branitelja 1, 10310 Ivančić-Grad,
63. Grad Jastrebarsko, Trg Josipa Jurja Strossmayera 13, 10450 Jastrebarsko,
64. Grad Samobor, Trg kralja Tomislava 5, 10430 Samobor,
65. Grad Sveta Nedelja, Trg Ante Starčevića 5, 10431 Sveta Nedelja,
66. Grad Sveti Ivan Zelina, Trg Ante Starčevića 12, 10380 Sveti Ivan Zelina,
67. Grad Velika Gorica, Trg knjaza Tomislava 34, 10410 Velika Gorica,
68. Grad Vrbovec, Trg Petra Zrinskog 9, 10340 Vrbovec,
69. Grad Zaprešić, Nova ulica 10, 10290 Zaprešić,
70. Općina Bedenica, Bedenica 112, 10381 Bedenica,
71. Općina Bistra, Bistarska 98, Poljanica Bistranska, 10298 Bistra,
72. Općina Brodovec, Trg dr. Franje Tuđmana 1, 10291 Prigorje Brodovečko,
73. Općina Brekoviđani, Josipa Zorića 1, 10370 Dugo Selo,
74. Općina Dubrava, Brnoć Radića 2, 10342 Dubrava,
75. Općina Dubravica, Pavla Štosi 12, 10293 Dubravica,
76. Općina Farkaševac, Farkaševac bb, 10344 Farkaševac,
77. Općina Gradec, Gradečki Pavlovec 134, 10345, Gradečki Pavlovec,
78. Općina Jakovlje, Adele Sixta 2, 10297 Jakovlje,
79. Općina Klinča Sela, Klinča Sela, Karlovačka 28E, 10450 Jastrebarsko,
80. Općina Kloštar Ivanić, Školska 22, 10312 Kloštar Ivanić,
81. Općina Krasić, Krasić 101, 10454 Krasić,
82. Općina Krapinsko, Trg Sijepana Radića 1, 10413 Krapinsko,
83. Općina Križ, Trg Svetog Križa 5, 10314 Križ,
84. Općina Luka, Trg Sv. Roka 1, 10296 Luka,
85. Općina Marija Gorica, Gorička 18/a, 10299 Marija Gorica,
86. Općina Orije, Orije 5, 10411 Orije,
87. Općina Pisarovina, Trg Sijepana Radića 10, 10451 Pisarovina,
88. Općina Pokupsko, Pokupsko 25a, 10414 Pokupsko,
89. Općina Preseka, Preseka 57, 10346, Preseka,
90. Općina Pušća, Kumnovečka 107, 10294 Pušća,

KLASA: 350-02/17-01/14

8

željezničkih pruga uskladiti s nazivima i oznakama sukladno odlukama o razvrstavanju cesta i željezničkih pruga;

- u studiji obraditi problematiku šuma u smislu utvrđivanja početnog/stvarnog stanja šuma i šumskog zemljišta, analizirati moguće utjecaje na šume i šumsko zemljište, osobito je prilikom projektiranja trasa pruga potrebno obratiti pažnju na okolne šume i pristupne puteve do šuma i šumskog zemljišta,
- strateškom studijom obuhvatiti i trasu nove zagrebačke obilaznice;
- u strateškoj studiji je, što se tiče područja cestovne infrastrukture državnog značenja potrebno uzeti u obzir mjere zaštite okoliša iz rješenja o provedenim postupcima procjene utjecaja na okoliš planiranih državnih cesta koje još nisu izvedene a uključene su u Izmjene i dopune plana. Ukoliko se Planom planiraju dodatni koridori državnog značenja, potrebno je u strateškoj studiji istražiti njihov utjecaj na okoliš;
- u strateškoj studiji uključiti ocjenu postojećeg stanja grupiranih vodnih tijela podzemnih voda (količinsko i kemijsko stanje, prirodna ravnjivost vodonosnika) i vodnih tijela površinskih voda (kemijsko, ekološko i hidromorfološko stanje), opisati značajne krunične, srednjoročne i dugoročne, stalne i privremene, sekundarne, kumulativne i sinergijske, pozitivne i negativne utjecaje. Uključiti analize prema zahlijevima iz Okvirne direktive o vodama (opis predviđenih mjera za ublažavanje negativnog utjecaja na stanje vodnih tijela), uključiti smjernice za određivanje mjera zaštite voda (mjere sprječavanja, smanjenja, ublažavanja i kompenziranja nepovoljnih utjecaja), smjernice za usklađivanje ili uspostavu najmanjega monitoringa vodnih tijela površinskih i podzemnih voda. Uključiti i provedbu mjera prilagodbe klimatskim promjenama;
- u izradi strateške studije kao stručnu podlogu koristiti: Plan upravljanja vodnim područjem za razdoblje 2016.-2021., Strategiju upravljanja vodama, Plan provedbe vodno-komunalnih direkiva za razdoblje 2010.-2023. (obuhvaća Direktivu o kakvoći voda i Direktivu o pročišćavanju komunalnih otpadnih voda), Višegodišnji program gradnje regulacijskih i zaštitnih vodnih građevina i građevina za melioracije, te Višegodišnji program gradnje komunalnih građevina. Procijeniti trenutna opterećenja voda sa stajališta stanja voda i stajališta rizika od poplava, te procijeniti utjecaj Plana na navedena stajališta, propisati mjere koje je potrebno provesti kako bi se poboljšalo (nezadovoljavajuće) ili održalo (najmanje dobro) stanje voda;
- strateškom studijom obuhvatiti objekte plinske infrastrukture uključene u Plan.

Konzultacije sa tijelima i osobama određenih prema posebnim propisima o sadržaju strateške studije su održane dana 20. srpnja 2018. godine u službenim prostorijama Zagrebačke županije, Ulica grada Vukovara 72V, Zagreb.

VI. PODACI O IZRADIVAČU I NOSITELJU IZRADE

Nositelj izrade Plana je Upravni odjel za prostorno uređenje, gradnju i zaštitu okoliša Zagrebačke županije. Stručni Izradivač Plana je Zavod za prostorno uređenje Zagrebačke županije.

KLASA: 350-02/17-01/14

7

6. Hrvatske šume d.o.o., Uprava šuma Podružnica Karlovač, Put D. Trstenjaka 1, 47000 Karlovač,
7. Hrvatske autoceste, Širočina 4, 10000 Zagreb,
8. Hrvatske ceste, Sektor za razvoj i strateško planiranje, Vontčinina 3, 10000 Zagreb,
9. Hrvatske vode, VGO za gorju Savu, Ulica grada Vukovara 271, 10000 Zagreb,
10. Hrvatske vode, VGO za srednju i donju Savu, Šetalište braće Radčića, 35000 Slavonski Brod,
11. Plinacro d.o.o., Savska cesta 88a, 10000 Zagreb,

V. SADRŽAJ STRATEŠKE STUDIJE VII. IZMJENA I DOPUNA PROSTORNOG PLANA ZAGREBAČKE ŽUPANIJE

Strateška studija sadrži obvezni sadržaj propisan Prilogom I. Uredbe i ostale dodatke i zahijeve u Zakonom utvrđenom postupku određivanja sadržaja strateške studije sukladno dostavljenim zahtjevima tijela i/ili osoba određenih posebnim propisima koja su data mišljenje na sadržaj strateške studije, a koji su usvojeni u dijelu koji se odnosi na predmet Plana, kako slijedi:

- u strateškoj studiji uključiti gospodarenje otpadom te procijeniti utjecaj na okoliš Plana na postavljene ciljeve u gospodarenju otpadom, mjere za postizanje ciljeva i usklađenost istih s načelima gospodarenja otpadom i redom prvenstva gospodarenja otpadom sukladno zakonskim odredbama iz područja gospodarenja otpadom;
- u strateškoj studiji izraziti poglavje „Glavna ocjena prihvatljivosti Izmjena i dopuna plana za ekološku mrežu. Potrebno je sagledati mogući utjecaj provedbe predmetnog plana na ciljeve očuvanja i cjelovitosti područja ekološke mreže. Značajni negativni utjecaji na ekološku mrežu i bioraznolikost (posebice strogo zaštićene vrste, ugrožene i rijetke stanišne tipove, te biljni i životinjski svijet općenito) se može očekivati osobito vezano uz linjske energetske i druge infrastrukturne objekte (ceste, željezničke pruge i dr.), zatim građevine za prijenos i proizvodnju energije, planiranje područja za eksploataciju šljunka, pijeska, gline i kamena. Sagledati također i moguće kumulativne utjecaje provedbe Izmjena i dopuna plana na ekološku mrežu ;
- obraditi utjecaj turističkih sadržaja planiranih Planom (novih smještajnih kapaciteta te dodatnih sadržaja poput biciklističkih staza, tematskih parkova, sportskih sadržaja i sl.) na bioraznolikost, kulturno-povijesnu baštinu, krajolobraz te na socio-ekonomsku komponentu kao parametara održivog razvoja;
- obraditi utjecaj parametara potencijalno štetnih za zdravlje ljudi i mjere za smanjivanje negativnih utjecaja istih. Potrebno je, također, opisati mogući utjecaj buke i propisati odgovarajuće mjere ublažavanja mogućih negativnih utjecaja buke za zahvate planirane Planom;
- strateška studija treba obuhvatiti i analizu cestovnog i željezničkog prometa na osnovi postojećih studijskih dokumentacije nadležnih tijela (opis postojećeg stanja cestovne i željezničke infrastrukture, podatke o postojećem stanju prometa na cestama i željeznici, prognozu budućeg stanja prometa (putnički i teretni), te opis utjecaja (opis utjecaja na prostor, stanovništvo i prometne tokove i opis utjecaja od povećanja buke i vibracija)) zahvata planiranih Planom. Također, planska rješenja i stratešku studiju treba uskladiti sa strategijama prostornog i prometnog razvoja, a nazive i oznake javnih cesta i

9 KLASA: 350-02/17-01/14

VII. OBJAVA ODLUKE O SADRŽAJU STRATEŠKE STUDIJE

U svrhu informiranja javnosti ova Odluka će se, sukladno članku 11. stavku 2. Uredbe objaviti na službenim mrežnim stranicama Zagrebačke županije (www.zagrebacka-zupanija.hr).

VIII. STUPANJE ODLUKE NA SNAGU

Ova Odluka stupa na snagu danom donošenja.



II.4.10. MIŠLJENJE POVJERENSTVA ZA STRATEŠKU PROCJENU UTJECAJA NA OKOLIS

SAVIJETODAVNO STRUČNO POVJERENSTVO ZA STRATEŠKU PROCJENU UTJECAJA VII. IZMJENA I DOPUNA PROSTORNOG PLANA ZAGREBAČKE ŽUPANIJE NA OKOLIS

KLASA: 350-02/17-01/14
URBROJ: 2381-18-014-18-128
Zagreb, 14. prosinca 2018.

Na temelju članka 72. stavka 1. Zakona o zaštiti okoliša („Narodne novine“, broj 80/13, 153/13, 78/15 i 12/18) te u skladu sa člankom 21. stavcima 1. i 2. Uredbe o strateškoj procjeni utjecaja strategije, plana i programa na okoliš („Narodne novine“, broj 03/17), Savjetodavno stručno povjerenstvo za stratešku procjenu utjecaja VII. Izmjena i dopuna Prostornog plana Zagrebačke županije na okoliš, nakon provedenog postupka utvrđivanja cjelovitosti i stručne utemeljenosti Strateške studije utjecaja VII. Izmjena i dopuna Prostornog plana Zagrebačke županije na okoliš, na svojoj 2. sjednici održanoj dana 14. prosinca 2018. u Zagrebu, donijelo je sljedeće

MIŠLJENJE

Strateška studija utjecaja VII. izmjena i dopuna Prostornog plana Zagrebačke županije na okoliš je cjelovita i stručno utemeljena.

Strateškom studijom utjecaja na okoliš (u daljnjem tekstu: Strateška studija) analiziran je Nacrt prijedloga VII. izmjena i dopuna Prostornog plana Zagrebačke županije (u daljnjem tekstu: Izmjene i dopune Plana). Osnovni cilj izrade i donošenja Izmjena i dopuna Plana je, kroz usklađivanje prostorno planskih rješenja s novim propisima, dokumentacijom i stanjem u prostoru, osigurati kvalitetniji prostorni i gospodarski razvoj područja Zagrebačke županije, na načelima održivog razvoja. Strateška studija je izrađena kako bi se, uzimajući u obzir ciljeve Izmjena i dopuna Plana, odredili, opisali i procijenili vjerojatno značajni utjecaji na okoliš koji mogu nastati provedbom Izmjene i dopune Plana, predložile mjere zaštite okoliša kao i program praćenja stanja okoliša.

L. OPIS NAJPRIHVATLJIVJE VARIJANTE IZMJENA I DOPUNA PLANA

Programska polazišta za izradu Izmjena i dopuna Plana uključuju izmjene i dopune svih prostorno planskih rješenja koja je potrebno uskladiti s novim propisima, novoizrađenom tehničkom i prostornom dokumentacijom, stručnim podlogama i studijama, te prilagoditi novim spoznajama o stanju u prostoru aktualiziranim tijekom praćenja izrade prostornih planova uređenja gradova i općina.

Utvrđeni su sljedeći ciljevi i programska polazišta za izradu Izmjena i dopuna Plana po osnovnim tematskim cjelinama:

- Koristenje i namjena prostora te uvjeti gradnje:**
 - Usklađenje Plana sa Zakonom o prostornom uređenju u dijelu koji se odnosi na: usklađenje nazivlja, značenja i pojmova, usklađenje i dopunu kriterija dimenzioniranja građevinskih područja naselja i izdvojenih građevinskih područja izvan naselja, usklađenje i dopunu planirane izgradnje izvan građevinskih područja i dr.,
 - Usklađenje s planskim rješenjima utvrđenim prostornim planovima državne razine - Prostornim planom Parka prirode Medvednica („Narodne novine“, broj 89/14) i Prostornim planom Parka prirode Zumberak – Samoborsko gorje („Narodne novine“, broj 125/14 i 5/15 – ispravak) - u dijelu koji se odnosi na uvjete formiranja građevinskih područja, infrastrukturu i dr.,

1 od 34

- Usklađenje s Pravilnikom o uvjetima za utvrđivanje zona sanitarne zaštite te donesenim Odlukama o zaštiti izvorišta Stara Loza, Satejak, Žitnjak, Petruševac, Zaprude, Mala Mlaka i Vrtniška i dr.,
- Korekcije granice potencijalnog vodozadržnog područja Črnkovec.

- Uvjeti korištenja, uređenja i zaštite prostora:**
 - Usklađenje sustava gospodarenja otpadom s novim propisima, planovima i strategijama te drugim aktima i odlukama Zagrebačke županije,
 - Usklađenje područja zaštićenih dijelova prirode i područja ekološke mreže Natura 2000 s recentnim podacima nadležnih javnih tijela,
 - Usklađenje popisa, uvjeta i mjera zaštite kulturnih dobara od državnog i županijskog značaja s podacima nadležnog ministarstva.

Osim ciljeva izrade i donošenja Izmjena i dopuna Plana, moguće je sva prostorno planska rješenja uskladiti s prihvaćenim zahtjevima, mišljenjima i primjedbama nadležnih ministarstava, javnih tijela, jedinica lokalne samouprave, susjednih županija i Grada Zagreba te ostalih sudionika u postupku izrade i donošenja Izmjena i dopuna Plana.

Strateškom studijom analizirani su utjecaji infrastrukturnih zahvata koji su predmet Izmjena i dopuna Plana, a proizlazili su iz prethodno navedenih ciljeva i programskih polazišta:

Cestovni promet

Trasa Nove autocestovne obilaznice Grada Zagreba „Pojatno – Samobor – Horvati – Mraclin – Ivančić-Grad – Sv. Ivan Zelina“ sa statusom „u istraživanju“.

Državne ceste

Korigirane su trase planiranih državnih cesta: planirana državna cesta na području Općine Klinča Sela, planirana državna cesta Vrbovec – Kloštar Ivanić – Ivančić-Grad (obilaznica Kloštar Ivanića) na području Općine Kloštar Ivanić, planirana državna cesta (obilaznica naselja Duhava) na području Općine Pitarovina, planirana državna cesta Gradec Pokupski – Lijevo Središće na području Općine Pitarovina, moguća ili alternativna trasa državne ceste na području Grada Ivančić-Grada. Planirane su nove državne ceste: korigirane je polozaj čvora „Bistra“ na autocesti A2 (u blizini trgovačkog centra Westgate) te je dodana planirana (priključna) državna cesta do državne ceste DC 1 na području Grada Zaprešića.

Županijske ceste

Korigirane su trase planiranih županijskih cesta: planirana županijska cesta u istraživanju na području Grada Dugog Sela i Općine Ruvigvica, planirana županijska cesta na području Grada Ivančić-Grada, moguća ili alternativna trasa županijske ceste (Dugo Selo-Ruvigvica) na području Grada Dugog Sela i Općine Ruvigvica. Planirane su županijske ceste: Planirana županijska cesta na području Općine Klinča Sela (spojna cesta), planirana županijska cesta na području Općine Križ, planirana županijska cesta na području na području Grada Dugog Sela (denivelacija prijelaza preko željezničke pruge), planirana županijska cesta (obilaznica naselja Kralčić) na području Općine Kralčić.

U prostorni plan uvrštene su **lokalne ceste** na temelju analize prostornih planova općina i gradova.

3 od 34

- Usklađenje zona posebne namjene s podacima nadležnih ministarstava,
- Usklađenje granica eksploatacijskih polja ugljikovodika s podacima nadležnog javnopravnog tijela,
- Usklađenje administrativnih granica županije, gradova i općina s ažuriranim podacima iz Središnjeg registra prostornih jedinica Državne geodetske uprave.
- Usklađenje popisa građevina od važnosti za Državu i županiju s novim propisima,
- Usklađenje planiranih eksploatacijskih polja šljunka, pijeska, gline i kamena s cjelovitim nadležnog ministarstva i javnopravnih tijela,
- Usklađenje kriterija za formiranje građevinskih područja naselja u skladu s ažurnim podacima iz područja demografije,
- Promjena kategorije ograničenja za gradnju u pojasu do 50 metara od šume u skladu s novim propisima,
- Promjena kriterija za dimenzioniranje građevinskih područja na prostoru potencijalnog vodozadržnog područja Črnkovec i Kontaknog područja uz Prostor za razvoj Zračne luke Zagreb,
- Dopunjavanje uvjeta smještaja obnovljivih izvora energije sukladno uputama nadležnog ministarstva i podacima iz stručnih podloga i studija,
- Redefiniranje mjera civilne zaštite koje se odnose na sklanjanje ljudi sukladno novim propisima i podacima nadležnog javnopravnog tijela.

2. **Infrastrukturni i vodnogospodarski sustav:**

- Planiranje nove autocestovne zagrebačke obilaznice „Pojatno – Horvati – Ivančić-Grad – Sveti Ivan Zelina“ sukladno Strategiji prostornog razvoja Republike Hrvatske (listopad 2017.), Prostorno-prometnoj studiji cestovno-željezničkog sustava šireg područja grada Zagreba (IGH d.d., 2009. godine) i podacima nadležnog javnopravnog tijela,
- Planiranje obilazne teretne pruge „Zaprešić – Horvati – Ruvigvica – Brekovljani“ kao trase u istraživanju, sukladno Strategiji prostornog razvoja Republike Hrvatske (listopad 2017.), Prostorno-prometnoj studiji cestovno-željezničkog sustava šireg područja grada Zagreba (IGH d.d., 2009. godine) i podacima nadležnog javnopravnog tijela,
- Usklađenje trasa i koridora infrastrukturnih građevina (visokonaponski dalekovodi i dr.) s planiranim autocestom i obilaznom teretnom prugom navedenim u točkama 2.1., 12.2., 2.4. Usklađenje s Planom upravljanja vodnim područjima za 2016. – 2021. godinu u dijelu upravljanja stanjem voda i rizicima od poplava,
- Usklađenje kategorija i naziva cesta s Odlukom o razvrstavanju javnih cesta,
- Planiranje alternativne trase državne ceste Vrbovec – Kloštar Ivanić – Ivančić-Grad prema podacima javnopravnog tijela,
- Usklađenje s Izmjenama i dopunama Zakona o zračnom prometu,
- Usklađenje s Uredbom o njezi razvoja elektroničke komunikacijske infrastrukture i druge povezane opreme,
- Planiranje trase radijskog koridora Sveta Gera – Karlovac prema podacima javnopravnog tijela,
- Korigiranje trasa visokonaponskih dalekovoda prema podacima nadležnog javnopravnog tijela,
- Planiranje magistralnog plinovoda Dugo Selo – Vrbovec prema podacima nadležnog javnopravnog tijela,
- Planiranje produktova Žitnjak – Velika Gorica – Sisak i produktova u koridoru postojećeg cjevolivnog Jadranskog naftovoda sukladno Strategiji prostornog razvoja Republike Hrvatske,
- Dopuna podacima o projektu Regionalni vodoopskrbni sustav – Zagreb Istok,
- Usklađenje trase lijevog nasipa rijeke Save od ušća Lužnice do ušća Sutice i transverzalnog nasipa odretetni kanal Odra – naselje Suta s podacima javnopravnog tijela,

2 od 34

Željeznički promet

Nova obilazna teretna željeznička pruga „Zaprešić – Horvati – Ruvigvica – Brekovljani“ sa statusom „u istraživanju“ sa čvorovima Horvati, Mraclin i Mala Ostina, te priključna pruga za lokalni promet sa statusom „u istraživanju“ do riječne luke Ruvigvica. Alternativna trasa željezničke pruge za međunarodni promet Dugo Selo – Novska na području Općine Križ. Trasa žičare sa statusom „u istraživanju“ na području Općine Bistra.

Zračni promet

Lokacije helidroma na području gradova Sveta Nedelja i Velika Gorica te na području Općine Bistra.

Riječni promet

Lokacija putničkog pristaništa Pokupsko na području Općine Pokupsko.

Površine za iskoristavanje mineralnih sirovina – eksploatacijskih polja ugljikovodika i geotermalne vode

Korigirane su površine za iskoristavanje mineralnih sirovina – eksploatacijskih polja ugljikovodika na području gradova Dugo Selo i Ivančić-Grad te općinama Ruvigvica, Brekovljani, Kloštar Ivanić i Križ, dodani su istražni prostori geotermalnih voda u energetske svrhe na području Općine Šupnik te je dodana lokacija površine za iskoristavanje mineralnih sirovina – geotermalne vode na području Grada Vrbovca.

Dodani su istražni prostori ugljikovodika na području cijele županije s izuzetkom uz granicu s Republikom Slovenijom.

Javne komunikacije

Dodane su lokacije elektroničkih komunikacijskih zona za smještaj samostojećih antenskih stupova. Planirani su novi radijski koridori: Žitnjak – Sveta Nedelja na području Grada Sveta Nedelje, radijski koridor Sljeme – Petrova Gora na području Općine Pitarovina i radijski koridor Sveta Gera – Karlovac na području Općine Zumberak. Planirana je trasa korisničke veze vjetrovskih i modulačkih kabela Radio odašiljačkog središta Deanevec na području Grada Ivančić-Grada.

Proizvodnja i cijevni transport nafte i plina

Planirani su magistralni plinovodi: Zabok – Lučko na području općina Jakovlje i Bistra i gradova Sveta Nedelja i Zaprešić, Karlovac – Lučko na području Općine Klinča Sela i Grada Jastrebarsko i spojni magistralni plinovod za MRS Dugo Selo II na području Općine Ruvigvica. Dodane su lokacije mjezo-većinskih stanica: MRS Gradiška Pavlovca na području Općine Gradec, MRS Dugo Selo II na području Općine Ruvigvica, MRS Križ na području Općine Križ i UMS/MRS Etan na području Grada Ivančić-Grada. Planirani su produktovi: Terminal Žitnjak – Sisak u koridoru Istočne obilaznice i autoceste Zagreb – Sisak na području Grada Velika Gorica i vilenamjenski međunarodni produktovi za naftne derivate u koridoru postojećeg Jadranskog naftovoda (JANAF-a) na području Općine Križ.

Planirani je naftovod u koridoru postojećeg Jadranskog naftovoda (JANAF-a) na području Općine Križ.

Elektroenergetika

Korigirane su trase planiranih nadzemnih i podzemnih dalekovoda:

DV 2 x 400 kV

4 od 34

<ul style="list-style-type: none"> - DV 2x400 kV (planirani dalekovod) RP Velevelec – TS Ernestinovo na području Općine Orle, trasa planiranog dalekovoda 2x400 kV TS Žerjavinec – TS Zlodi na području Općine Jakovlje, - DV 2x400 kV planiranog priključnog dalekovoda TE-TO Zagreb na postojećim planirani DV 2x400 kV TS Žerjavinec – RP/TS Velevelec na području Grada Velika Gorica i Općina Rugvica, - DV 2x400 kV TS Brinje – TS Mraclina na području Grada Velike Gorice i Općine Pisarovina, - DV 2x400 kV TS Tumbri – RP/TS Velevelec na području Grada Velika Gorica i Općine Orle, - korigirane su trase raspjela postojećih i planiranih vodova na širem prostoru oko TS Mraclina, zbog kolizije sa Centrom za gospodarenje otpadom Grada Velike Gorice - Mraclinska Dabrava, naseljen Rakitovec na istočnu stranu i autoceste Zagreb - Sisak na zapadnu stranu na području Grada Velike Gorice. <p>DV 2 x 110 kV, DV 110 kV</p> <ul style="list-style-type: none"> - DV 110 kV TS Tuhelj – TS Samobor (planirani dalekovod) na području općina Brdovec, Marija Gorica i Dabrova i gradova Samobor i Sveta Nedelja, - DV 2x110 kV (planirani priključni dalekovod) od TS Ivančić na DV 110 kV TS Mraclina - EVP Ludina na području Grada Ivančić-Grad, - DV 2x110 kV TS Žerjavinec – TS Vrbovec/Križevci (planirani dalekovod) na području gradova Vrbovec i Sveti Ivan Zelina te Općine Brokovićima, - DV 2x110 kV TS Žerjavinec - TS Vrbovec/Križevci (planirani dalekovod) na području Grada Sveti Ivan Zelina te općina Preska i Rakovec, - raspjel postojećih i planiranih vodova naponske razine 110 kV u širem prostoru oko TS Rakije na području gradova Sveta Nedelja, Zaprešić i Zagreb. Također je 110 kV dalekovod zamijenjen 110 kV kabelom na području Grada Svete Nedelje, - DV 2x110 kV (spojni planirani kabelski i planirani nadzemni dalekovod) TS Zelina Grad do planiranog DV 2x110 kV Žerjavinec – Jertovec te DV DV 2x110 kV Žerjavinec – Jertovec na području Grada Sveti Ivan Zelina. Također je korigirana lokacija planirane TS Zelina-Grad na području Grada Sveti Ivan Zelina. <p>Kabelski dalekovod</p> <ul style="list-style-type: none"> - Dodan je kabelski 110 kV dalekovod TS Vrbovec 1 – TS Vrbovec 2 <p>Obnovljivi izvori energije</p> <p>Vodnogospodarski sustav</p> <p>Planirani su sljedeći zahvati:</p> <p>Korištenje voda</p> <ul style="list-style-type: none"> - Lokacija planiranog vodoccrpilišta Kosnica – istok na području Grada Velike Gorice, - Korigirane su dijelovi trase magistralnog vodopokrbnog cjevovoda na području gradova Sveti Ivan Zelina i Vrbovec i Općine Rakovec, - Dodane su lokacije vodoprema na području Grada Zaprešića i općina Bistra i Jakovlje te na području općina Preska, Gradec, Dabrava i Farkaševac. <p>Uređenje vodotoka i voda</p> <ul style="list-style-type: none"> - Retencija Odranskog polje na području Grada Velike Gorice i Općine Orle - Korigirana je granica retencije Kupčina na području općina Pisarovina i Klinča Sela te Grada Jastrebarskog te je korigirana trasa Istočnog nasipa retencije Kupčina - Trasa transverzalnog nasipa od otvorenog kanala Odra do savskog nasipa kod naselja Sula te trasa obuhvatnog nasipa do granice Sisačko-moslavačke županije, sve na području Općine Orle - Trasa lijevnog nasipa rijeke Save od ušća Lužnice do ušća Šutle na području Općine Brdovec i Grada Zaprešića 	<ul style="list-style-type: none"> - Poplavne površine - zone male, srednje i velike vjerojatnosti pojave poplave <p>Odvodnja otpadnih voda</p> <ul style="list-style-type: none"> - Planirani glavni dovodni kanal (kolektor) koji spaja UPOV Samobor i UPOV Zajarki Zaprešić na području gradova Samobor i Zaprešić. <p>Gospodarenje otpadom</p> <p>Obrada, skladištenje i odlaganje otpada</p> <ul style="list-style-type: none"> - Lokacija Tarno na području Grada Ivančić-Grada se dopunjuje oznakom prostornog pokazatelja „Pretovarna stanica“ <p>Sanacija</p> <ul style="list-style-type: none"> - Površina Oltrećnog prirodno krajobraza koji treba sanirati i oplemeniti (OP) na području Grada Velike Gorice - Lokacije napuštenih eksploatajskih polja Dretnje na području Općine Brdovec i Rakije na području Grada Sveta Nedelja. <p>Površine ugostiteljsko-turističke namjene i površine sportsko-rekreativne namjene</p> <p>Korigirane su postojeće i dodane nove površine ugostiteljsko-turističke namjene i površine sportsko-rekreativne namjene:</p> <ul style="list-style-type: none"> - Briše se oznaka za golf igralište (R1) na području Grada Svete Nedelje i zamjenjuje površinom gospodarske proizvodno-poslovne namjene. - Korigirane / brišane su površine sportsko-rekreativne namjene na područjima gradova Samobor i Zaprešić te Općine Bistra - Površina ugostiteljsko-turističke (oznake T1) namjene na području Općine Brokovičani - Površina ugostiteljsko-turističke namjene (oznake T2 i T3) na području Grada Samobora - Lokacija T3 na području Općine Križevci - Površina ugostiteljsko-turističke (oznake T1) i sportsko-rekreativne namjene na području Grada Dugog Sela - Lokacije izletišta T4 na području gradova Samobor i Jastrebarsko te Općine Križevci - Lokacija turističkog naselja T2 na području Grada Samobora - Lokacija T1 u sklopu golf igrališta na području Grada Samobora - Površina izvan naselja gospodarske proizvodno poslovne namjene na području Općine Klinča Sela zamjenjuje se površinama ugostiteljsko turističke (T1) i sportsko rekreacijske namjene temeljem zahtjeva jedinice lokalne samouprave. <p>Strateškom studijom procijenjen je vjerojatno značajniji utjecaj na okoliš i ekološku mrežu pojedinih infrastrukturnih zahvata.</p> <p>Na temelju analize, procjenjuje se da se provođenje Izmjena i dopuna Plana, uz predložene izmjene i mjere zaštite okoliša i ublažavanja utjecaja na ekološku mrežu, smatra najprihvatljivijim varijantnim rješenjem.</p>
---	---

5 od 34

6 od 34

<p>različitim sredstvima koja se koriste pri gradnji. Utjecaji tijekom gradnje se mogu izbjeći pravilnom organizacijom gradilišta i korištenjem postojećih puteva.</p> <p>Izgradnja nove autocestovne obilaznice, željezničke teretne obilaznice, pojedinih državnih, županijskih i lokalnih cesta, planiranih dalekovoda i vodoprema dovest će do oštećenja i trajnog gubitka vrijednih i vrlo vrijednih obradivih tala i fragmentacije poljoprivrednog prostora odnosno do trajnog i/ili privremenog gubitka poljoprivrednog zemljišta, a samim time i poljoprivredne proizvodnje.</p> <p>Utjecaj na šume</p> <p>Izmjene i dopune Plana će većinom imati negativan utjecaj na šume i šumsko zemljište, prvenstveno oni zahvati koji se nalaze na šumskom području ili prolaze kroz šumsko područje. Pri izgradnji cestovnih i željezničkih infrastrukturnih zahvata negativan utjecaj se javlja radi gubitka šumskih površina, mogućeg zadržavanja nadzemne vode u područjima koja su postala obrubljena infrastrukturnim objektima, dodatne fragmentacije staništa i stvaranja novih rubnih uvjeta. Ovo je osobito izraženo tamo gdje se više infrastrukturnih objekata (prometnice, željeznica, dalekovodi i sl.) nalaze u međusobnoj blizini ili im se trase sijeku čime nastaje kumulativni negativni utjecaj kojeg je potrebno detaljnije razmotriti na projektnoj razini.</p> <p>Utjecaj na vode</p> <p>Cestovni, željeznički i zračni promet izvor su emisija štetnih tvari u površinske i podzemne vode, no su planiran sustav odvodnje s odgovarajućim pročišćavanjem i ispuštanjem oborinskih voda na dijelovima gdje trasa prolazi kroz vodozaštitno područje, znatno će se smanjiti negativni utjecaji na stanje vodnih tijela. Riječni promet također može imati veliki negativan utjecaj na ekološko, a posebno hidromorfološko stanje vodotoka, što se može ublažiti ili izbjeći dobrim planiranjem i izvođenjem radova prema pravilima struke. Tijekom izgradnje na prijelazima vodotoka, posebno prilikom izvođenja prijelaza za cijevni transport nafte i plina i retencija i nasipa, može doći do negativnog utjecaja u vidu narušavanja ekološkog stanja vodotoka posebice hidromorfološkog stanja, no li utjecaji se mogu izbjeći pravilnim planiranjem i izvođenjem radova te poštivanjem pravila struke. Uredaji za pročišćavanje voda dugoročno gledano će imati pozitivan utjecaj jer će smanjiti pritiske na okolna vodna tijela. Kako bi se izbjeegli negativni utjecaji poplavnih voda tijekom izvođenja radova, gradilišta treba planirati ili izvan doseg visokih voda ili u sušnom razdoblju.</p> <p>Utjecaj na bioraznolikost</p> <p>Planirane prometnice, dalekovodi, istražni prostora ugljikovodika, istražna polja eksploatacije geotermalnih voda i nasipi će privremeno ili trajno zauzeti i/ili fragmentirati šumska staništa, ugrožena i vlažna, močvarna staništa te ugroziti cjelovitost i fragmentirati površine pod šumama. Za zahvate: autocestovna obilaznica, teretna željeznička obilaznica, planirana državna cesta na području Općine Klinča Sela, planirana državna cesta Gradec-Pokupski – Lijevo Središće na području Općine Pisarovina, planirana županijska cesta na području Općine Klinča Sela (spojna cesta) i dalekovodi 2x400 kV RP Velevelec – TS Ernestinovo, DV 2x400 kV priključnog dalekovoda TE-TO Zagreb na postojećim/planirani DV 2x400 kV TS Žerjavinec – RP/TS Velevelec, DV 2x110 kV TS Žerjavinec - TS Vrbovec/Križevci, raspjel postojećih i planiranih vodova naponske razine 110 kV u širem prostoru oko TS Rakije, DV 2x110 kV (spojni planirani kabelski i planirani nadzemni dalekovod) TS Zelina Grad do planiranog DV 2x110 kV Žerjavinec – Jertovec i DV 2x110 kV Žerjavinec – Jertovec, preporučuje se dodatno izmještanje planiranih trasa u cilju smanjenja fragmentacije staništa, izbjegavanja zauzeća rijetkih i ugroženih stanišnih tipova i u cilju smanjenja mogućnosti kolizije ptica.</p> <p>Strateškom studijom identificiran je moguć kumulativan utjecaj „Nove obilazne teretne željezničke pruge „Zaprešić – Horvati – Rugvica – Brekovičani“ sa statusom „u istraživanju“ i Nove autocestovne obilaznice Grada Zagreba „Pojatno – Samobor – Horvati – Mraclin – Ivančić-Grad – Sv. Ivan Zelina“ sa statusom „u istraživanju“ u području velikih nizinskih šumskih kompleksa Demerčica, Obreški lug</p>	<p>(Obrešćica) i Šiljakovačka Dabrava gdje će u slučaju izgradnje oba zahvata autocestovna obilaznica i obilazna željeznička pruga biti ograđena. Za smanjenje značajno negativnih utjecaja na ovim područjima će biti potrebno osigurati prijelaze (prolaze) za životinje minimalno na području Obreški lug (Obrešćica), Šiljakovačka Dabrava i Demere. Za osiguranje mogućnosti izvođenja prijelaza (prolaza) za životinje (i njihovu funkcionalnost) potrebno je u ovom području planirati/graditi prugu i obilaznicu na najmanjoj mogućoj udaljenosti.</p> <p>Utjecaj na zaštićena područja</p> <p>Na području Posebnog ornitološkog rezervata Sava Strmec moguć je skupni negativni utjecaj povećanja mogućnosti stradanja ptica zbog planirane autocestovne obilaznice, postojeće autoceste, planirane željezničke pruge i planiranih i postojećih dalekovoda. Planirana lokalna cesta kod Juževčan prolazi kroz Park prirode Žumberak-Samoborske gore. Izgradnjom ceste može doći do zauzeća dijela staništa, no razinu utjecaja i eventualne mjere zaštite moguće je procijeniti na projektnoj razini. Lokalna cesta kod D. Obreška prolazi kroz Posebni zoološki rezervat Varoški lug. Izgradnjom ceste može doći do narušavanja prirodnih obilježja zaštićenih područja zbog zauzeća staništa, fragmentacije i degradacije uvjeta te se predlaže planiranje ove prometnice izvan zaštićenog područja. Na području parka prirode Medvednica planirano je nekoliko različitih zahvata kao što su Žičara Bistra – Sljeme u istraživanju, helidrom i površine sportsko rekreacijske namjene te je potrebno projekte planirati na način da se zauzeće i fragmentacija staništa tijekom izgradnje svede na najmanju moguću mjeru.</p> <p>Utjecaj na krajobraz</p> <p>Ciljevi i programska polazišta Izmjena i dopuna Plana (zahvati) pridionjeli bi zauzeću mnogo novih površina i uklanjanju površinskog pokrova, što će trajno i ponegdje značajno negativno utjecati na krajobraz Zagrebačke županije. U slučaju nepoštivanja propisanih mjera zaštite karakter pojedinih područja će se uvelike promijeniti, a samim time će se promijeniti i način doživljavanja određenog područja.</p> <p>Utjecaj na cestovnu</p> <p>Izgradnja cestovne infrastrukture, posebno brzih cesta koje zbog većih dopuštenih brzina zahtijevaju tehničke barijere koje osiguravaju sudionike u prometu, čine barijera za migracije divljači. Ovakvi utjecaji je moguće ublažiti kroz planiranje i izgradnju dovoljnog broja koridora za migracije divljači.</p> <p>Utjecaj na kulturno-povijesnu baštinu</p> <p>S obzirom na prostorni raspored zahvata i lokaliteta kulturne i arheološke baštine utvrđeno je kako su pritisci na kulturnu baštinu mogući kod svih zahvata. Pojedini zahvati planirani su na prostoru evidentiranih i zaštićenih kulturnih dobara (prvenstveno gradilišta i arheološke baštine). Posebno se to odnosi na trasu autocestovne obilaznice koja prolazi kroz zaštićeno područje gradilišta baštine (dvorac Lužnica – Z-2789). U daljnjim fazama razrade projektno dokumentacije potrebno je za svaku lokaciju detaljno analizirati i ocijeniti utjecaj na pojedine vrste kulturnih dobara kako bi se definirale sve problematične točke. Primjenom adekvatnih mjera zaštite planirani zahvati se na strateškoj razini smatraju prihvatljivima.</p> <p>Utjecaj na zrak</p> <p>Izgradnja nove autoceste i novih cestovnih pravaca, predstavlja pritisak na kvalitetu zraka. Međutim, izgradnjom obilaznice smanjuje se zagađenje i promet u urbanim sredinama te emisije onečišćujućih tvari iz cestovnog prometa. Utjecaji izgradnje novih dalekovoda, produktovoda i naftovoda, novih istražnih bušotina na kvalitetu zraka privremenog je karaktera i ograničen je na vrijeme trajanja izgradnje te se na strateškoj razini ne smatra značajnim.</p>
---	--

7 od 34

8 od 34

Na lokacijama novih površina ugostiteljsko-turističke i športsko-rekreacijske moguće je povećanje razina onečišćenosti zraka zbog povećanja prometa, ali se ne očekuje da će taj utjecaj dovesti do pogorljanja kvalitete zraka na tom području.

Razvoj željezničkog prometa imao bi pozitivan utjecaj na kvalitetu zraka i doveo do smanjenja emisija onečišćujućih tvari u zrak iz prometa zbog očekivanog smanjenja cestovnog prometa.

Utjecaj buke

Izgradnjom zaočkalnice, doći će do rasterećenja prometa na postojećoj prometnoj infrastrukturi, a s time i smanjenja razine buke na tom području, no i pojave novog izvora buke koji će biti uzrokovan prometovanim vozila na planiranoj zaočkalnici.

Izgradnjom željezničke pruge doći će do poboljšanja prometne povezanosti, ali i do promjene razina buke kod naselja kao i prisutnog negativnog utjecaja vibracija uzrokovanih prolaskom vlaka.

Izgradnjom žičare Bistra – Sljeme, doći će do buke uzrokovane radom same žičare za objekte koji se nalaze u blizini. U području helidroma doći će do povišenih razina buke, a kod površina ugostiteljsko-turističke namjene do kratkotrajnih povećanih razina buke raznim turističkim manifestacijama. Navedena buka mora biti u okviru dozvoljene.

Utjecaj na ciljeve očuvanja i cjelovitost ekološke mreže

U okviru strateške procjene provodi se i postupak Glavne ocjene prihvatljivosti za ekološku mrežu, prema Rješenju Ministarstva zaštite okoliša i energetike od 21. studenog 2017. godine (KLASA: UP/I 612-07/17-71/332, URBROJ: 517-07-2-2-17-3), kojim je utvrđeno da je za navedene Izmjene i dopune plana potrebno provesti Glavnu ocjenu prihvatljivosti za ekološku mrežu.

Analizom značajki područja ekološke mreže te analizom mogućih utjecaja ciljeva Izmjena i dopuna Plana, mjera i planiranih zahvata te procjenom značajnosti utjecaja, Glavna ocjena je prepoznala i ocijenila koji elementi Izmjena i dopuna Plana bi mogli imati značajan utjecaj na ciljeve očuvanja i cjelovitost područja ekološke mreže.

Većina planiranih aktivnosti i zahvata nalaze se izvan područja ekološke mreže ili na dovoljnoj udaljenosti od područja ekološke mreže. Također, kroz odredbe na razini PPUO/G, odnosno prilikom planiranja konačnog smještaja lokacije planiranih zahvata ili trase linijskih infrastrukturnih objekata unutar planskog koridora moguće je pojedine zahvate planirati tako da u što manjoj mjeri zadiru u prirodna staništa na području ekološke mreže (ciljna staništa i staništa značajna za očuvanje ciljnih vrsta). Na taj se način na strateškoj razini može umanjiti ili izbjeći većina prepoznatih utjecaja, poput gubitka i/ili promjene ciljnih staništa te promjene kvalitete staništa ciljnih vrsta.

Također, za pojedine aktivnosti i zahvate koji su planirani na području ekološke mreže i u blizini područja ekološke mreže, može se prepoznati mogući utjecaj na ciljeve očuvanja i cjelovitost područja ekološke mreže. Tako su prepoznati mogući značajni negativni utjecaji trase u istraživanju žičare Bistra-Sljeme na područje HR2000583 Međvednica tj. na šumske stanišne tipove. Izgradnjom novih lokalnih cesta utjecaj je na zauzeća i fragmentaciju staništa, te je za ceste koje su planirane oko Donjeg Stupnička koja prolazi kroz HR2000589 Stupnički lug i cestu koja je planirana kroz područje HR2000444 Varoški Lug prepoznat moguć značajno negativni utjecaj, te je potrebno izmjestiti ove ceste izvan područja ekološke mreže. Korigirane trase dalekovođa RP Veleševac – TS Ernestinovo na području Općine Orije te planiranoj prilikovnoj dalekovođa TE-TO Zagreb na postojećim planirani DV 2x400 kV TS Željčevine – RPTVS Veleševac na području Grada Velika Gorica i Općina Rugvica dijelom prolaze kroz područja značajna za očuvanje ptica, te postoji mogućnost značajnih negativnih utjecaja na ciljne vrste. Međutim, ove utjecaje će biti moguće na projektnom nivou, a za što je često potrebno imati dovoljno podataka o fauni (ptica) tog područja te će zbog toga biti potrebno provesti posebna istraživanja prije projektiranja. Dio negativnih utjecaja će biti moguće izbjeći kada će biti poznati tehnički detalji i precizan obuhvat pojedinog zahvata (tijekom postupka procjene utjecaja na

9 od 34

okoliš, ocjene prihvatljivosti zahvata za ekološku mrežu, odnosno ishođenja drugih potrebnih dozvola za smještaj i korištenje pojedinog zahvata u prostoru).

Provedenom analizom samostalnih i mogućnosti kumulativnih utjecaja utvrđeno je da se najveći pritisak na područja ekološke mreže može očekivati provedbom planiranih zahvata i aktivnosti u području prometa (cestovnog i željezničkog) te izgradnja dalekovođa. No propisivanjem mjera ublažavanja na razini projekta za pojedine zahvate te uvažavanjem mjera na razini Izmjena i dopuna Plana ovi utjecaji su prihvatljivi i mogu se izbjeći značajni negativni utjecaji na ciljeve očuvanja i cjelovitost ekološke mreže.

III. PRIJEDLOG MJERA ZAŠTITE OKOLIŠA I EKOLOŠKE MREŽE S PRIJEDLOGOM PLANA PROVEDBE

Za pojedine mjere za koje je utvrđena mogućnost vjerojatno značajnih utjecaja, predložene su mjere zaštite okoliša i mjere ublažavanja utjecaja na ciljeve očuvanja i cjelovitost područja ekološke mreže. Također predložene su i preporuke na projektnoj razini: (1) smjernicama za projektiranje i/ili izvedbu zahvata, (2) preporukama za detaljna istraživanja i/ili analize utjecaja kroz postupak procjene utjecaja zahvata na okoliš kako bi se tijekom razrade projekta definirale sve problematične točke i primijenile specifične mjere zaštite okoliša za ublažavanje do razine zamarnog utjecaja.

Mjere koje su propisane na planskoj razini prilikom postupka SPUO ugrađene su u Načrt Izmjena i dopuna Plana.

Mjere zaštite okoliša na razini prostornog plana:

Referentni broj zahvata	Prijedlog mjera / smjernica za ublažavanje utjecaja	Sastavnica okoliša	Provedba kroz VII. Izmjene i dopune PP ZZ
Cestovni promet			
1_A1.1, 1_A.1.1.a, 1_A5.2, 1_A5.3, 1_A5.4, 1_A5.5, 1_A8, 1_A11.1, 1_A11.2, 1_A12.1, 1_A12.2, 1_A14	Kod planiranja prometnice potrebno je detaljno analizirati osjetljiva područja i izbjegavati ih, ili propisati mjere zaštite. Planirati obilaznicu na način da se osigura dovoljna propusnost za životinje te prije planiranja prometnice obaviti potrebna istraživanja. Izbjegavati zauzeće rijetkih i ugroženih močvarnih i vlažnih staništa	Tlo i poljoprivreda	Mjere prethodno određene čl. 26 i čl. 144 VII. IDPP ZZ. Dodati sljedeće mjere: <ul style="list-style-type: none"> Izbjegavati poljoprivredne površine pod trajnim nasadima
1_A1.1 (autocestovna obilaznica)		Biološka raznolikost i zaštićena područja	Trasu obilazne teretne željezničke pruge i autocestovne obilaznice planirati na način da se osigura dovoljna propusnost za životinje temeljem

10 od 34

Referentni broj zahvata	Prijedlog mjera / smjernica za ublažavanje utjecaja	Sastavnica okoliša	Provedba kroz VII. Izmjene i dopune PP ZZ
1_A5.2 (državna cesta na području Klinča sela)	Planirati/izmjestiti trasu na način da se izbjegnu šumska područja u najvećoj mogućoj mjeri te se tako smanji utjecaj fragmentacije šumskih staništa.	Biološka raznolikost	Mjere prethodno određene čl. 134. VII. IDPP ZZ.
1_A5.5 (državna cesta Gradsce-Pokupski-Lijevo Središnje na području Općine Fitarovina)	Planirati / izmjestiti trasu ceste izvan područja rijetkih i ugroženih staništa tršćaka, rogovića i visokih šiljeva i šaševa (A.4.1.) i periodičke vlažnih livada (C.2.2.4.).	Biološka raznolikost	U odredbe PP uključiti mjere: Pri planiranju izbjegavati rijetka i ugrožena staništa; tršćaci, rogovići, visoki šiljevi i šaševi, periodičke vlažne livade.
1_A12.2 (županijska cesta na području)	Planirati/izmjestiti cestu na način da se smanji fragmentacija šumskih staništa na zapadnom dijelu ceste.	Biološka raznolikost	Mjere prethodno određene čl. 134. VII. IDPP ZZ.

11 od 34

Referentni broj zahvata	Prijedlog mjera / smjernica za ublažavanje utjecaja	Sastavnica okoliša	Provedba kroz VII. Izmjene i dopune PP ZZ
Općine Klinča Sela (spojna cesta)			
1_A12.3 (županijska cesta na području Grada Dugog Sela)	Kod planiranja ceste voditi računa o što manjoj fragmentaciji šumskih staništa u središnjem dijelu trase tako da se zaobiđu vrijedna i očuvana šumska staništa.	Biološka raznolikost	Mjere prethodno određene čl. 134. VII. IDPP ZZ.
1_A14		Zaštićena područja	Na području Posebnog zoološkog rezervata Varoški lug nije dozvoljeno planiranje javne ceste.
Željeznički promet			
1_B1 (obilazna teretna pruga)		Tlo i poljoprivreda	Mjere prethodno određene čl. 26 i čl. 144 VII. IDPP ZZ. Dodati sljedeće mjere: <ul style="list-style-type: none"> Izbjegavati poljoprivredne površine pod trajnim nasadima,
1_B1.2 (alternativna trasa željezničke pruge za međunarodni promet)	Koliko dopuštaju tehničke karakteristike pruge, izbjegavati zauzeće rijetkih i ugroženih močvarnih i vlažnih staništa na području prelaza preko Konce, rijeke Save, Rakitja tijekom planiranja pruge, a prije planiranja provesti istraživanja staništa na području trase. Na području Obreški lug (Obrešćica) i Šiljakovačke Dubrave zbog maloznatosti izvođenja autocestovne obilaznice i pruge na minimalnoj udaljenosti potrebno je trasu (koridor) obilaznice približiti planiranoj željezničkoj teretnoj obilaznici te smanjiti koridor pruge na 50 m. U prostornom planu (kartografskom prikazu namjene prostora) je na području Šiljakovačke Dubrave potrebno planirati (i rezervirati) prostor za prijelaz za	Biološka raznolikost i zaštićena područja	U prostorni plan je potrebno uključiti sljedeće nadopune i izmjene: Planirati obilaznicu na način da se osigura dovoljna propusnost za životinje te prije planiranja prometnice obaviti potrebna istraživanja u trajanju od najmanje godinu dana. U odredbe PP uključiti mjere: <ul style="list-style-type: none"> Nove obilazne teretne željezničke pruge „Zaprešić – Horvati – Rugvica – Brekovijski je potrebno planirati na način da izbjegava područje Posebnog rezervata Stupnički lug.

12 od 34

Referentni broj zahvata	Prijedlog mjera / smjernica za ublažavanje utjecaja	Sastavnica okoliša	Provedba kroz VII. Izmjene i dopune PP ZZ
	Životinje (minimalno 300 m uzduž trase i x 300 m okomito na trasu). U prostoru rezerviranom za prijelaz za životinje nije dozvoljena izgradnja druge infrastrukture. U prostornom planu Grada Zagreba je na području Obrešći lug (Obrešćica) potrebno planirati isti takav prostor rezerviran za prijelaz za životinje. U slučaju izgradnje autocestovne obilaznice potrebno je ograditi prugu. Obilaznicu i prugu na području Obrešćice i Šiljakovačke Dubrave nije moguće približavati dalekovodu na manje od 150 (200) m te je planirane dodatne dalekove u području Obrešćice i Šiljakovačke Dubrave potrebno planirati u ograničenom koridoru. Prije planiranja dalekovoda potrebno je definirati pogodnu stranu izgradnje dalekovoda (bliže ili dalje od planiranih obilaznica), a kako bi se osigurala zadovoljavajuća funkcionalnost planiranih prijelaza za životinje.		Tijekom planiranja Nove obilaznice teretne željezničke pruge „Zaprešić – Horvati – Ruvica – Brekovičani“ posebice procijeniti mogućnost kolizije životinja (ptica) prema načelu predostrožnosti, a sagledavajući moguće skupne utjecaje planirane cestovne obilaznice, postojeće autoceste, planirane željezničke pruge i planiranih i postojećih dalekovoda*
Zračni promet			
Heliodromi			
1_C2.4 1_C2.5 (heliodromi na području Grada Velike Gorice)		Tlo i poljoprivreda	Mjere određene čl. 26 i čl. 144 VII. IDPP ZZ.
1_C2.3 (heliodrom na području Općine Bistra)	Lokaciju heliodroma kartografski prikazati bliže stvarnoj planiranoj lokaciji (u području UPU Skijaški kompleks). Ostale mjere su minimalizirati korištenje rasvjete i izvor buke, koristiti odgovarajuću rasvjetu s ciljem smanjenja svjetlosnog onečišćenja, tijekom izgradnje koristiti mehanizaciju koja minimalizira veličinu građevinskog pojasa, zabranjeno otvaranje novih pristupnih	Biološka raznolikost i zaštićena područja	Mjere zaštite propisane UPU Skijaški kompleks – Međvednica (članak 77.) potrebno je uključiti u PP Zagrebačke županije. Propisane mjere su: minimalizirati korištenje rasvjete i izvor buke, koristiti odgovarajuću rasvjetu s ciljem smanjenja svjetlosnog onečišćenja, tijekom izgradnje koristiti mehanizaciju koja minimalizira veličinu

13 od 34

Referentni broj zahvata	Prijedlog mjera / smjernica za ublažavanje utjecaja	Sastavnica okoliša	Provedba kroz VII. Izmjene i dopune PP ZZ
	putova.		građevinskog pojasa, zabranjeno otvaranje novih pristupnih putova.
Riječni promet			
Luka Fokupsko		Biološka raznolikost i zaštićena područja	U odredbama ID PP ZZ definirati: Tijekom planiranja lokacije putničkog pristaništa odabrati rješenje koje će imati najmanji utjecaj na rijetka i ugrožena staništa.
Površine za eksploataciju mineralnih sirovina - eksploatacijska polja ugljikovodika i geotermalnih voda			
Predloženi istražni prostori ugljikovodika		Tlo i poljoprivreda	Mjere zaštite prethodno određene čl. 66 VII. IDPP ZZ. Uvrstiti sljedeću mjeru: • Prilikom postavljanja bofetina izbjegavati zemljište P2 kategorije boniteta (vrjednno poljoprivredno tlo), prema čl. 22. Zakona o poljoprivredi (NN 20/18)*
Predloženi istražni prostori ugljikovodika	Izbjegavati izvođenje istražnih radova za eksploataciju ugljikovodika na području rijetkih i ugroženih staništa izuzev šumskih staništa na kojima nije moguća eksploatacija. Radove za istraživanje iskoristavanja ugljikovodika moguće je izvoditi na području rijetkih i ugroženih staništa (osim šumskih staništa) uz suglasnost Ministarstva nadležnog za zaštitu prirode i U zaštićenim područjima panonskog dijela Hrvatske iz kategorija park prirode, regionalni park, spomenik prirode, značajni krajobraz, park – šuma te spomenik parkovne arhitekture ne smiju se provoditi	Biološka raznolikost i zaštićena područja	U članak 66. stavak 4. Nacrtu prijedloga prostornog plana uvrstiti sljedeće mjere propisane kroz postupak strateške procjene za Okvirni plan i program istraživanja i eksploatacije ugljikovodika na kopnu: "Izbjegavati izvođenje istražnih radova za eksploataciju ugljikovodika na području rijetkih i ugroženih staništa. Radove za istraživanje iskoristavanja ugljikovodika moguće je izvoditi na području rijetkih i ugroženih staništa uz

14 od 34

Referentni broj zahvata	Prijedlog mjera / smjernica za ublažavanje utjecaja	Sastavnica okoliša	Provedba kroz VII. Izmjene i dopune PP ZZ
	aktivnosti koje se odnose na istražno bušenje i eksploataciju ugljikovodika		suglasnost nadležnih javnih tijela. „U zaštićenim područjima panonskog dijela Hrvatske iz kategorija park prirode, regionalni park, spomenik prirode, značajni krajobraz, park – šuma te spomenik parkovne arhitekture ne smiju se provoditi aktivnosti koje se odnose na istražno bušenje i eksploataciju ugljikovodika.“
1_F2 (iskoristavanje mineralnih sirovina – geotermalne vode na području Grada Vrbovca)	Izbjegavati istražne radove za eksploataciju geotermalne vode na njihovom rijetkost na području županije.	Biološka raznolikost	U članak 66. stavak 4. Nacrtu prijedloga prostornog plana uvrstiti sljedeću mjeru propisanu kroz postupak strateške procjene za Okvirni plan i program istraživanja i eksploatacije ugljikovodika na kopnu: "Izbjegavati izvođenje istražnih radova za eksploataciju geotermalne vode na području rijetkih i ugroženih staništa. Radove za istraživanje iskoristavanja ugljikovodika moguće je izvoditi na području rijetkih i ugroženih staništa uz suglasnost nadležnih javnih tijela.“
Elektroenergetika			
Dalekovi			
2.1_C4.1, 2.1_C4.3, 2.1_C4.6 2.1_C4.5 2.1_C5.1 2.1_C5.2 2.1_C5.5 2.1_C5.6		Tlo i poljoprivreda	Mjere određene čl. 112 VII. ID PPZZ. Uvrstiti sljedeće mjere: • Prilikom izvođenja radova izbjegavati područja s trajnim nasadima

15 od 34

Referentni broj zahvata	Prijedlog mjera / smjernica za ublažavanje utjecaja	Sastavnica okoliša	Provedba kroz VII. Izmjene i dopune PP ZZ
2.1_C5.9			
2.1_C4.1, Korigirana je trasa DV 2x400 kV (planirani dalekovod) RP Velevece – TS Ernestinovo na području Općine Orle	Već u ovoj fazi razmotriti drugo rješenje za ovu trasu dalekovoda ili u prostornom planu povećati koridor trase (npr. na 250 m) kako bi se imalo više prostora za planiranje trase te time i povećavanje mogućnosti planiranja na način da se izbjegnu mogući značajni utjecaji		U prostornom planu povećati koridor trase na 250 m kako bi se omogućilo više prostora za planiranje trase te time i povećavanje mogućnosti planiranja na način da se izbjegnu mogući značajni utjecaji
2.1_C4.2 (DV 2x400 kV TS Zlodi – TS Žerjavinec)	Predlaže se izmjena trase tako da se smanji prolazak kroz šumska staništa zaštićenog područja na najmanju moguću mjeru te da se izbjegnu područja važna za ptice.	Biološka raznolikost i zaštićena područja	Mjere prethodno određene čl. 134. VII. IDPP ZZ.
2.1_C4.3 (prikjučni dalekovod TE-TO Zagreb na postojećim planirani DV 2x400 kV TS Žerjavinec – RP/TS Velevece)	Planirati izmjenu trase na način da se smanji prolazak kroz šumska staništa na najmanju moguću mjeru te da se izbjegnu područja značajna za ptice.	Biološka raznolikost i zaštićena područja	Mjere prethodno određene čl. 134. VII. IDPP ZZ.
2.1_C4.4 (DV 2x400 kV TS Brinje – TS Mracini)	Planirati trasu dalekovoda na način da prati postojeće trase dalekovoda u čim većoj dužini. Trasu planiranog zahvata djelomično korigirati na način da dalekovod ne prelazi preko navedenih šumskih područja.	Biološka raznolikost	U odredbe PP potrebno je uključiti sljedeći mjeru: „Osigurati mjere za očuvanje bioraznolikosti, prvenstveno vezane za smanjenje mogućnosti kolizije ptica.“
2.1_C4.5 (DV 2x400 kV TS Turnbri – RP/TS Velevece)	Osigurati mjere za očuvanje bioraznolikosti, prvenstveno vezane za smanjenje mogućnosti kolizije ptica	Biološka raznolikost	U odredbe PP potrebno je uključiti sljedeći mjeru: „Osigurati mjere za očuvanje bioraznolikosti, prvenstveno vezane za smanjenje mogućnosti kolizije ptica.“
2.1_C4.6 (rasplet)	Korigirati trasu novog visokonaponskog voda paralelno i na	Biološka raznolikost	U odredbe PP potrebno je uključiti sljedeći mjeru:

16 od 34

Referentni broj zahvata	Prijedlog mjera / smjernica za ublažavanje utjecaja	Sastavnica okoliša i zaštićena područja	Provedba kroz VII. Izmjene i dopune PP ZZ
	maloj udaljenosti od postojećih, te na što većoj udaljenosti od ornitološkog rezervata.		„Osigurati mjere za očuvanje bioraznolikosti, prvenstveno vezane za smanjenje mogućnosti kolizije ptica.“
2.1_C.5.1 (DV 110 kV TS Tubeč – TS Samobor)	Osigurati mjere za očuvanje bioraznolikosti, prvenstveno vezane za smanjenje mogućnosti kolizije ptica. Izbjegavati planiranje dalekovoda u šumskom području	Bioloka raznolikost	U odredbe PP potrebno je uključiti sljedeći mjeru: „Osigurati mjere za očuvanje bioraznolikosti, prvenstveno vezane za smanjenje mogućnosti kolizije ptica. Izbjegavati planiranje dalekovoda u šumskom području“
2.1_C.5.2 (DV 2x110 kV (planirani priključni dalekovod) od TS Ivnici na DV 110 kV TS Mračlin - EVP Ludina)	Osigurati mjere za očuvanje bioraznolikosti, prvenstveno vezane za smanjenje mogućnosti kolizije ptica	Bioloka raznolikost	U odredbe PP potrebno je uključiti sljedeći mjeru: „Osigurati mjere za očuvanje bioraznolikosti, prvenstveno vezane za smanjenje mogućnosti kolizije ptica.“
2.1_C.5.5 (DV 2x110 kV TS Žerjavinec - TS Vrbovec/Križe vac)	Korekcija planiranog zahvata tako da trasa dalekovoda ne prelazi preko navedenih šumskih područja.	Bioloka raznolikost	U odredbe PP potrebno je uključiti sljedeći mjeru: „Osigurati mjere za očuvanje bioraznolikosti, prvenstveno vezane za smanjenje mogućnosti kolizije ptica.“
2.1_C.5.6 (rasplet postojećih i planiranih vodova naponske razine 110 kV u širem prostoru oko TS Rakitje)	Smanjiti moguće kumulativne utjecaje u području zahvata planiranjem trase paralelno uz postojeće dalekovode.	Bioloka raznolikost	U odredbe PP potrebno je uključiti sljedeći mjeru: „Osigurati mjere za očuvanje bioraznolikosti, prvenstveno vezane za smanjenje mogućnosti kolizije ptica.“
2.1_C.5.8 (DV 2x110 kV (spojni	Izmjestiti/planirati dalekovod tako da se čim više smanji fragmetnacija šumskih staništa.	Bioloka raznolikost	U odredbe PP potrebno je uključiti sljedeći mjeru: „Određiti mjere za očuvanje

17 od 34

Referentni broj zahvata	Prijedlog mjera / smjernica za ublažavanje utjecaja	Sastavnica okoliša	Provedba kroz VII. Izmjene i dopune PP ZZ
planirani kabelski i planirani nadzemni dalekovod) TS Zelina Grad do planiranog DV 2x110 kV Žerjavinec – Jertovec)			bioraznolikosti, prvenstveno vezane za smanjenje mogućnosti kolizije ptica.“
2.1_C.5.9 (DV 2x110 kV Žerjavinec – Jertovec)	Izmjestiti/planirati dalekovod na način da se čim više smanji fragmetnacija šumskih staništa na području gdje trasa prolazi područjem Pretoki-Beristavec.	Bioloka raznolikost	U odredbe PP potrebno je uključiti sljedeći mjeru: „Određiti mjere za očuvanje bioraznolikosti, prvenstveno vezane za smanjenje mogućnosti kolizije ptica.“
TS Zelina-Grad	Zbog opasnosti od elektrokcije potrebno je osigurati mjere za smanjenje mogućnosti od elektrokcije ptica	Bioloka raznolikost	U odredbe PP potrebno je uključiti sljedeću mjeru: „osigurati mjere za smanjenje mogućnosti od elektrokcije ptica“
Obnovljivi izvori energije			
Postrojenja za korištenje obnovljivih izvora energije i kogeneraciju u komercijalne svrhe koja se smještaju na tlu		Bioloka raznolikost i zaštićena područja	U odredbe PP uključiti: „Planirati za korištenje obnovljivih izvora energije i kogeneraciju u komercijalne svrhe koja se smještaju na tlu izvan područja sa rijetkim i ugroženim staništima te na svim šumskim staništima. Prilikom planiranja priključaka (trafostanica i priključni dalekovod) izbjegavati područja važna za ptice, rijetka i ugrožena staništa te izbjegavati područja kojima će doći do zauzeća i fragmentacije šumskih staništa. Na projektnoj razini potrebno je uključiti mjere zaštite od elektrokcije i kolizije. Prilikom planiranja

18 od 34

Referentni broj zahvata	Prijedlog mjera / smjernica za ublažavanje utjecaja	Sastavnica okoliša	Provedba kroz VII. Izmjene i dopune PP ZZ
			postrojenja na biomasu voditi računa o izvorima biomase koji neće ugroziti rijetka i ugrožena staništa te koja neće utjecati na dovoljna količinu „mrtvog drva“ u ekosustavu“
Postrojenja za korištenje obnovljivih izvora energije i kogeneraciju čije su lokacije „točkasto“ određene (pr. sunčev kolektor na stupu, kotao na biomasu, vjetroelektrana i sl.)		Bioloka raznolikost	U odredbe PP uključiti: „Planirati za korištenje obnovljivih izvora energije čije su lokacije „točkasto“ određene izvan područja sa rijetkim i ugroženim staništima te na svim šumskim staništima. Prilikom planiranja priključaka (trafostanica i priključni dalekovod) izbjegavati područja važna za ptice, rijetka i ugrožena staništa te izbjegavati područja kojima će doći do zauzeća i fragmentacije šumskih staništa. Na projektnoj razini potrebno je uključiti mjere zaštite od elektrokcije i kolizije. Vjetroelektrane planirati izvan područja značajnih za ptice. Izbjegavati planiranje vjetroelektrana na području Pokupskog bazena, obavezno provesti istraživanja šitmiša i ptica. Prilikom planiranja postrojenja na biomasu voditi računa o izvorima biomase koji neće ugroziti rijetka i ugrožena staništa te koja neće utjecati na dovoljna količinu „mrtvog drva“ u ekosustavu“
Produktovodi			

19 od 34

Referentni broj zahvata	Prijedlog mjera / smjernica za ublažavanje utjecaja	Sastavnica okoliša	Provedba kroz VII. Izmjene i dopune PP ZZ
2.1_B5.1 (produktovod Terminal Žitnjak – Sitak)		Tlo i poljoprivre da	Mjere zaštite propisane čl. 26. VII. ID PPZZ.
Vodnogospodarski sustav			
Vodospreme			
2.2_A.4.2 2.2_A.4.3		Bioloka raznolikost	U odredbe PP uključiti odredbu: „Lokacije vodospreme planirati tako da se ne ugroze rijetka i ugrožena staništa i vrste.“
Retencije i nasipi			
2.2_B.3.1 2.2_B.3.2 (Trasa transverzalnog nasipa od oteretnog kanala Odrn do savskog nasipa kod naselja Sula te trasa obuhvatnog nasipa do SMŽ)		Tlo i poljoprivre da	Mjere zaštite propisane čl. 26. VII. ID PPZZ. Uvrstiti također: „Izbjegavati površine s trajnim nasadima.“
2.2_B.3.3 (trasa lijevog nasipa rijeke Save od ulća Lužnice do ulća Sule na području Općine Brodovec i Grada Zaprešića)			
2.2_B.2 2.2_B.3.1	Nasip planirati na način da se smanji zauzeće i negativan utjecaj	Bioloka raznolikost	U odredbe PP uključiti: „Nasip planirati na način da

20 od 34

Referentni broj zahvata	Prijedlog mjera / smjernica za ublažavanje utjecaja	Sastavnica okoliša	Provedba kroz VII. Izmjene i dopune PP ZZ
2.2_B3.2 (Trasa transverzalnog nasipa od oteretnog kanala Odra do savskog nasipa kod naselja Suša te trasa obuhvatnog nasipa do SMŽ)	fragmentacije prirodnih, livadnih i šumskih staništa.		se smanji zauzeće i negativan utjecaj fragmentacije prirodnih, livadnih i šumskih staništa.
Mjere za provedbu na projektnoj razini:			
Referentni broj zahvata	Prijedlog mjera / smjernica za ublažavanje utjecaja	Sastavnica okoliša	
Cestovni promet			
	Na projektnoj razini potrebno je planirati zatvoreni sustav odvodnje s odgovarajućim pročišćavanjem i ispuštanjem oborinskih voda na dijelovima gdje trasa prolazi kroz vodozaštitno područje. Tijekom izvođenja radova na prijelazu vodotoka voditi računa da se ne naruše hidromorfološki elementi vodotoka. Gradilišta treba planirati ili izvan dosega visokih voda ili u sušnom razdoblju.	Vode	
I_A1.1 I_A.1.1.a (autocestovna obilaznica)	Na nivou zahvata posebice procijeniti mogućnost kolizije životinja (ptica) prema načelu predostrožnosti, a sagledavajući moguće skupne utjecaje planirane cestovne obilaznice, postojeće autoceste, planirane željezničke pruge i planiranih i postojećih dalekovoda" Prilikom planiranja obilaznice kod Posebnog ornitološkog rezervata kod prelaska preko rijeke posebice procijeniti utjecaj na ornitofaunu.	Biološka raznolikost i zaštićena područja	
I_A1.1 I_A.1.1.a (autocestovna obilaznica)	Tijekom izrade viših razina projektne dokumentacije za zahvat, propisati mjere zaštite od buke ako rezultati mjerenja pokazuju prekoračenja dopuštene razine. Ograničenje brzine u osjetljivim područjima (osobito noću) ispred bukom najugroženijih stambenih objekata. Prilikom projektiranja prometnica, uzimajući u obzir prognostičke vrijednosti povećanja prometa procijeniti značaj utjecaja i po potrebi provesti odgovarajuće mjere zaštite od buke.	Buka	
I_AS.5 (državne ceste Gradske Pokupski – Lijevo	Planirati / izmijeniti trasu ceste izvan područja rijetkih i ugroženih staništa tršćaka, rogozika i visokih šiljevi i šalevi (A.4.1.) i periodički vlažnih livada (C.2.2.4.).	Biološka raznolikost	

21 od 34

Referentni broj zahvata	Prijedlog mjera / smjernica za ublažavanje utjecaja	Sastavnica okoliša
Središće)		
I_A11.1 (županijska cesta na području Grada Ivanić-Grada)	Prije izgradnje provesti praćenje kosca i njegovo korištenje okolnih staništa, te po potrebi provesti mjere zaštite.	Biološka raznolikost
I_A12.4. Planirana županijska cesta (obilaznice naselja Kralčić na području Općine Kralčić	Na projektnoj razini pri procjeni značajnosti utjecaja na prirodna staništa posebno ocijeniti utjecaj navodena staništa (potok Kupčina) te provesti mjere zaštite.	Biološka raznolikost
I_A14 (lokalne ceste)	Na projektnoj razini za svaku cestu procijeniti značajnost utjecaja te izbjegavati gradnju na rijetkim i ugroženim staništima. Osigurati povezanost staništa. Ne planirati lokalnu cestu na području Varošskog luga. Lokalnu prometnicu kod D. Obreška planirati tako da prolazi izvan zaštićenih područja odnosno odustati od planiranja ove prometnice.	Biološka raznolikost i zaštićena područja
I_A1.1 I_A.1.1.a (autocestovna obilaznica) I_AS.2 (državna cesta na području Općine Klinča Sela) I_A8 (alternativna trasa državne ceste na području Grada Ivanić-Grada) I_A12.3 (županijska cesta na području Grada Dugog Sela) Željeznički promet	Na projektnoj razini, u sklopu glavnog projekta izraditi projekt krajobraznog uređenja kojim će eventualni utjecaji na krajobrazne kvalitete biti prepoznati i ublaženi.	Krajobraz
I_B1 (teretna obilaznica)	Planiranje obilaznice kod Posebnog ornitološkog rezervata kod prelaska preko rijeke Save potrebno je na razini projekta posebice ocijeniti utjecaj na ornitofaunu.	Biološka raznolikost
I_B2 (alternativna trasa željezničke	Na projektnoj razini procijeniti značajnost utjecaja zauzeća šumskih staništa te uvesti mjere zaštite, a projekt planirati na	Biološka raznolikost

22 od 34

Referentni broj zahvata	Prijedlog mjera / smjernica za ublažavanje utjecaja	Sastavnica okoliša
pruge za međunarodni promet)	način da se zauzeće i fragmentacija staništa tijekom izgradnje svede na najmanju moguću mjeru.	
I_B1 (teretna obilaznica) I_B2 (alternativna trasa željezničke pruge za međunarodni promet)	Na projektnoj razini, u sklopu glavnog projekta izraditi projekt krajobraznog uređenja kojim će eventualni utjecaji na krajobrazne kvalitete biti prepoznati i ublaženi.	Krajobraz
	Na projektnoj razini planirati zatvoreni sustav odvodnje s odgovarajućim pročišćavanjem i ispuštanjem oborinskih voda na dijelovima gdje trasa prolazi kroz vodozaštitno područje. Tijekom izvođenja radova na prijelazu vodotoka voditi računa da se ne naruše hidromorfološki elementi vodotoka. Gradilišta treba planirati ili izvan dosega visokih voda ili u sušnom razdoblju.	Vode
I_B1 (teretna obilaznica)	Tijekom izrade viših razina projektne dokumentacije za zahvat, propisati mjere zaštite od buke i vibracija ako rezultati mjerenja pokazuju prekoračenja dopuštene razine. Ograničenje brzine u osjetljivim područjima (osobito noću) ispred vibracijama i bukom najugroženijih stambenih objekata. Prilikom projektiranja prometnica, uzimajući u obzir prognostičke vrijednosti povećanja prometa procijeniti značaj utjecaja i po potrebi provesti odgovarajuće mjere zaštite od buke i vibracija.	Buka
Zračni promet		
I_C2.4 I_C2.5 (Heliodromi na području Grada Velika Gorica)	Na projektnoj razini izbjegavati smještaj građevina potrebnih za heliodrom na rijetkim i ugroženim stanišnom tipu mezofilnih livada.	Biološka raznolikost
Heliodromi	Na projektnoj razini, u sklopu glavnog projekta izraditi projekt krajobraznog uređenja kojim će eventualni utjecaji na krajobrazne kvalitete biti prepoznati i ublaženi.	Krajobraz
Heliodromi	Na projektnoj razini planirati zatvoreni sustav odvodnje s pročišćavanjem i kontroliranim ispuštanjem oborinskih voda kako bi se izbjegao utjecaj na površinske i podzemne vode. Gradilište i sam heliodrom planirati na način da se izbjegnu negativni utjecaji poplavnih voda.	Vode
Riječni promet		
I_D1 (lokacija putničkog pristaništa	U odredbama ID PP ZZ definirati: Tijekom planiranja lokacije putničkog pristaništa odabrati rješenje koje će imati najmanji utjecaj na rijetka i ugrožena staništa.	Biološka raznolikost

23 od 34

Referentni broj zahvata	Prijedlog mjera / smjernica za ublažavanje utjecaja	Sastavnica okoliša
Pokupsko)		
	Na projektnoj razini planirati zatvoreni sustav odvodnje s pročišćavanjem i kontroliranim ispuštanjem oborinskih i otpadnih voda s površina pristaništa kako bi se izbjegao utjecaj na površinske i podzemne vode. Gradilište i samo pristanište planirati na način da se izbjegnu negativni utjecaji poplavnih voda. Tijekom izvođenja radova voditi računa da se ne naruše ekološko stanje, a posebice hidromorfološki elementi vodotoka.	Vode
Površine sportsko-rekreativne, ugostiteljsko-turističke namjene, javne i društvene namjene i groblja		
I_F.5 (površina gospodarske proizvodno-poslovne namjene)	U slučaju gradnje objekta za gospodarske proizvodno-poslovne namjene kod Dvorca Kerestinec, izbjegavati gradnju na rijetkim i ugroženim staništima A.4.1. Tršćaci, rogozici, visoki šiljevi i šalevi i D.1.1.2. Vrbići pepeljaste i ulkaste vrbe.	Biološka raznolikost
I_F.5.3 (površina ugostiteljsko-turističke namjene (oznake T2 i T3) na području Grada Samobora)	Kod izgradnje objekta izbjegavati rijetka i ugrožena staništa A.4.1. Tršćaci, rogozici, visoki šiljevi i šalevi, C.2.3.2. Mezofilne livade košaniće Srednje Europe ili uvesti mjere zaštite.	Biološka raznolikost
I_F.5.2 (lokacija T3 na području Općine Kralčić)	Kod izgradnje objekta izbjegavati rijetka i ugrožena staništa C.2.3.2. Mezofilne livade košaniće Srednje Europe ili uvesti mjere zaštite.	Biološka raznolikost
I_F.5.4 (površina ugostiteljsko-turističke (oznake T1) i sportsko-rekreativne namjene na području Grada Dugog Sela)	Kod izgradnje objekta izbjegavati rijetka i ugrožena staništa E.3.1.3. Mješane hrastovo-grabovne šume i čiste grabove šume, C.2.2.4. Perišćićki vlažne livade te D.1.1.2. Vrbići pepeljaste i ulkaste vrbe ili uvesti mjere zaštite.	Biološka raznolikost
I_F.5.7, I_F.5.6, I_F.5.5 (lokacije izletišta T4 na području gradova Samobor i Jastrebarsko te Općine Kralčić)	Na projektnoj razini kada izgradnje objekta za turističke namjene posebice analizirati rizik gubitka dijela rijetkih i ugroženih šumskih staništa. Na razini projekta, analizirati mogućnost utjecaja zahvata na značajna obilježja i ulogu zaštićenog područja.	Biološka raznolikost i zaštićena područja
I_F.6. Površina izvan naselja gospodarske	Na projektnoj razini u cilju očuvanja vodenih i vlažnih staništa te faunu odrediti kapacitet crpljenja vode te izvore.	Biološka raznolikost

24 od 34

Referentni broj zahvata	Prijedlog mjera / smjernica za ublažavanje utjecaja	Sastavnica okoliša
proizvodno poslovne namjene na području Općine Klinča Sela zamjenjuje se površinama ugostiteljsko turističke (T1) i sportsko rekreacijske namjene		
1_F.5.8.	Potrebno se pridržavati odredbi Prostornog plana Parka prirode Žumberak – Samoborsko gorje za ovo područje.	Biološka raznolikost i zaštićena područja
1_F.4.1, 1_F.4.2, 1_F.4.3, 1_F.5.10, 1_F.5.3, 1_F.5.2, 1_F.5.4, 1_F.5.7, 1_F.5.6, 1_F.5.5, 1_F.5.8, 1_F.6	Na projektnoj razini, u sklopu glavnog projekta izraditi projekt krajobraznog uređenja kojim će eventualni utjecaji na krajobrazne kvalitete biti prepoznati i ublaženi.	Krajobraz
Cijevni transport nafte i plina		
	Na projektnoj razini na području zona sanitarne zaštite izvorišta voditi računa o ograničenjima vezanim uz vodozaštitne zone. Gradilišta planirati na način da se izbjegnu negativni utjecaji poplavnih voda. Tijekom izvođenja radova voditi računa da se ne naruše ekološko stanje, a posebice hidromorfološki elementi vodotoka.	Vode
Vodnogospodarski sustav		
3.2_A.1 (planirano vodocrpilište Kosnica – istok)		
2.2_B.1 (Retencija Odransko polje)		
2.2_B.2 (retencija Kupčina te trasa Istočnog nasipa retencije Kupčina)		
2.2_B.3 Trasa lijevog nasipa rijeke Save od	Na projektnoj razini, u sklopu glavnog projekta izraditi projekt krajobraznog uređenja kojim će utjecaji na krajobrazne kvalitete biti prepoznati i ublaženi.	Krajobraz

25 od 34

Referentni broj zahvata	Prijedlog mjera / smjernica za ublažavanje utjecaja	Sastavnica okoliša
uča Lužnice do uča Sutle na područje Općine Brodovec i Grada Zaprešića		
Retencije i nasipi		
2.2_B.3.1		
2.2_B.3.2 (Trasa transverzalnog nasipa od oteretnog kanala Odra do savskog nasipa kod naselja Sula te trasa obuhvatnog nasipa do SMŽ)	Nasip planirati na način da se smanji zauzeće i negativan utjecaj fragmentacije prirodnih, livadnih i šumskih staništa.	Biološka raznolikost
2.2_B.1 (Retencija Odransko polje)	Na projektnoj razini posebice procijeniti utjecaj duljeg zadržavanja vode na vlačnim travnjacima i osigurati odgovarajuće mjere zaštite.	Biološka raznolikost
	Na projektnoj razini, tijekom izvođenja radova voditi računa da ne dođe do narušavanja hidromorfoloških elemenata vodotoka.	Vode
Odvodnja voda		
	Na projektnoj razini na području zona sanitarne zaštite izvorišta voditi računa o ograničenjima vezanim uz vodozaštitne zone. Gradilišta planirati na način da se izbjegnu negativni utjecaji poplavnih voda. Tijekom izvođenja radova voditi računa da se ne naruše ekološko stanje, a posebice hidromorfološki elementi vodotoka.	Vode
2.2_C.1 Planirani glavni odvodni kolektor koji spaja UPOV Samobor i UPOV Zajarki Zaprešić		
Grobja		
1_F.7 (grobje Ivanić-Grad)	Na projektnoj razini, u sklopu glavnog projekta izraditi projekt krajobraznog uređenja kojim će utjecaji na krajobrazne kvalitete biti prepoznati i ublaženi.	Krajobraz
Svi zahvati od A do F	Za bilo kakve zahvate na zaštićenju ili evidentiranju kulturnoj baštini kao i u njezinom neposrednom okolišu, ishoditi stručno mišljenje, posebne uvjete odnosno suglasnost nadležnog Konzervatorskog odjela u Zagrebu i poduzeti mjere zaštite	Kulturna baština

26 od 34

Referentni broj zahvata	Prijedlog mjera / smjernica za ublažavanje utjecaja	Sastavnica okoliša
	kulturne baštine sukladno uvjetima.	
	U fazi izrade projektnih dokumentacije predvidjeti sve radnje potrebne za optimalnu zaštitu kulturne baštine.	
	U fazi projektiranja za planirane zahvate izraditi detaljniji Studij utjecaja na kulturnu baštinu.	
	Zaštita arheološke baštine	
	<ul style="list-style-type: none"> Prije poduzimanja planiranih zahvata u prostoru potrebno je za svaki zahvat provesti intenzivan arheološki pregled terena i po potrebi probna arheološka istraživanja kojima će se odrediti opseg zaštitnih arheoloških istraživanja, dokumentiranja i konzervacija nalaza i nalazišta. Tijekom izvođenja radova unutar arheoloških zona i u njihovoj neposrednoj blizini sve radove voditi obvezno uz stalan arheološki nadzor. U slučaju pronalaska nalaza (tijekom arheološkog nadzora) koji pripadaju kategoriji nepokretnih (arhitektura i sl.) potrebno je povećati iskop zbog definiranja provedbene strukture nezavisno od dimenzija (dubina, širina) iskopa koje nalaže tehničko rješenje za izgradnju (predmetnog objekta). U slučaju otkrića izuzetno vrijednog arheološkog nalaza potrebno je prilagoditi (izmijeniti) projekt zbog novonastale situacije u cilju očuvanja nalaza. 	
	Zaštita povijesnih sklopova i građevina	
	<ul style="list-style-type: none"> Sustav mjera zaštite obuhvaća istraživanje i dokumentiranje kulturne baštine unutar zona utjecaja zahvata uz maksimalno očuvanje kulturnog dobra. Tijekom izvođenja radova unutar kulturno-povijesne cjeline ili u neposrednoj blizini kulturnih dobara, sve radove izvoditi obvezno uz stalan konzervatorski nadzor nadležnog Konzervatorskog odjela. 	
	Zaštita povijesnog kulturnog krajolika	
	<ul style="list-style-type: none"> Mjere zaštite povijesnog kulturnog krajolika provesti u fazi izrade projekta izradom projekta krajobraznog uređenja područja zone zahvata. Pri tome treba zadržati što veći stupanj autentičnosti krajolika, kroz očuvanje reljefne konfiguracije, biljnog materijala i riječne vegetacije. 	
	Pri izgradnji zahvata, štiti i zračnu sliku prostora, tzv. petu fasadu.	

27 od 34

Referentni broj zahvata	Prijedlog mjera / smjernica za ublažavanje utjecaja	Provedba kroz VII. izmjene i dopune PP ŽZ.
Mjere ublažavanja utjecaja na ekološku mrežu:		
Cestovni promet		
1_A1.1, 1_A.1.1.a	Na području Stupničkog luga planirati cestu tako da se ostavi dovoljan koridor za projektiranje željeznice kako bi se izbjegli značajni negativni utjecaji na ciljeve očuvanja ekološke mreže.	U odredbe PP uključiti sljedeće: Planirati cestu na području Stupničkog luga tako da se ostavi dovoljan koridor za projektiranje željeznice te da ne postoje značajno negativni utjecaji na ciljeve očuvanja ekološke mreže. Koridor trase pruge na ovom području je potrebno ograničiti na 50 m.
1_A5.2	Planirati trasu tako da se zaobiđu šumska staništa i sprječji sječa stabala, odnosno da cesta prođe između šume i područja HR2000780 Klinča sela	U odredbe PP uključiti sljedeće: Planirati državnu cestu na području Općine Klinča Sela tako da se izbjegnu šumska staništa i sprječji sječa stabala.
1_A14	Planirati lokalne ceste na području Općina Stupnik, Kravarsko, Dabrava, Ravnica, Križ, Preseka i Rakovec te gradova Dugo Selo, Ivanić-Grad i Jastrebarsko	U odredbe PP uključiti sljedeće: Izmjestiti trasu ceste oko Donjeg Stupnika tako da ne zalazi u područje HR2000589 Stupnički lug. Izmjestiti cestu koja je planirana kroz područje HR2000444 Vároški Lug izvan tog područja.
Željeznički promet		
1_B1 Nove obilazne teretne željezničke pruge	Na području HR2000589 Stupnički lug planirati cestu tako da se ostavi dovoljan koridor za projektiranje željeznice te da ne postoje značajno negativni utjecaji na ciljeve očuvanja ekološke mreže	U odredbe PP uključiti sljedeće: Planirati cestu na području Stupničkog luga tako da se ostavi dovoljan koridor za projektiranje željeznice te da ne postoje značajno negativni utjecaji na ciljeve očuvanja ekološke mreže. Koridor trase pruge na ovom području je potrebno ograničiti na 50 m.
Zračni promet		
1_C2.3 Heliodrom na području		Mjere zaštite propisane UPU Skijaški kompleks – Medvednica (članak 77.) uključiti u PP Zagrebačke županije.

28 od 34

Referentni broj Zahvata	Prijedlog mjera / smjernica za ublažavanje utjecaja	Provedba kroz VII. Izmjene i dopune PP ZZ
Općine Bistra		Prepisane mjere su: minimalizirati korištenje rasvjete i izvor buke, koristiti odgovarajuću rasvjetu s ciljem smanjenja svjetlosnog onečišćenja, tijekom izgradnje koristiti mehanizaciju koja minimalizira veličinu građevinskog pojasa, zabranjeno otvaranje novih pristupnih putova.
Građevine eksploatacije mineralnih sirovina		
Dodijeljeni istražni prostor ugljikovodika „DR-02“, Predloženi istražni prostor ugljikovodika „SZH-05“, „SA-06“, „SA-11“, „SA-12“		U odredbe PP uključiti mjere iz Strateške studije utjecaja na okoliš za Okvirni plan i program istraživanja i eksploatacije ugljikovodika na kopnu: „Tijekom postupka ocjene prihvatljivosti zahvata za ekološku mrežu identificirati rasprostranjenost stanišnih tipova i vrsta u Natura 2000 području te definirati odgovarajuće mjere ublažavanja.“ „U slučaju nailaska na stanišni tip 8310 Špilje i jame zatvorene za javnost, potrebno je izuzeti takvo stanište te ne provoditi daljnja istraživanja u krugu od 500 m oko Špilje ili jame.“ „Za lokalitete koji predstavljaju potencijalna skloništa šiljske, obavezno je provođenje postupka ocjene prihvatljivosti zahvata za ekološku mrežu na predmetnoj lokaciji te definiranje mjera zaštite, odnosno određivanje adekvatne udaljenosti zahvata (buffer zone) od takvih staništa.“ „Umatar Natura 2000 područja manjih od 10000 ha zabranjeno je provoditi istražna bušenja i eksploataciju ugljikovodika.“ „Za Natura 2000 područja u kojima su zastupljeni stanišni tipovi i vrste vezane uz vodu (Skupina stanišnih tipova „Slatkovodna staništa“) ograničiti provođenje aktivnosti u neposrednoj blizini vodotoka (aktivnosti se neće provoditi unutar 250 metara od stanišnog tipa u panonskoj Hrvatskoj i 1000 metara od stanišnog tipa u kršu) i, na područjima rasprostranjenosti stanišnih tipova i vrsta vezanih uz kopnene vode.“ „Za Natura 2000 područja u kojima su

29 od 34

Referentni broj Zahvata	Prijedlog mjera / smjernica za ublažavanje utjecaja	Provedba kroz VII. Izmjene i dopune PP ZZ
Energetika i komunikacije		
2.1_C4.1, Korigirana je trasa DV 2x400 kV (planirani dalekovod) RP Veleševac – TS Ernestinovo na području Općine Orle	Već u ovoj fazi razmotriti drugo rješenje za ovu trasu dalekovoda ili u prostornom planu povećati koridor trase (npr. na 250 m) kako bi se imalo više prostora za planiranje trase te time i povećavanje mogućnosti planiranja na način da se izbjegnu mogući značajni utjecaji na području ekološke mreže HR1000003 Turropolje.	U prostornom planu povećati koridor trase na 250 m kako bi se omogućilo više prostora za planiranje trase te time i povećavanje mogućnosti planiranja na način da se izbjegnu mogući značajni utjecaji
2.1_C4.4 DV 2x400 kV TS Brinje – TS Mraclin na području Grada Velike Gorice i Općine Pisarovina		U odredbe PP uključiti sljedeću mjeru: „osigurati mjere za očuvanje bioraznolikosti, prvenstveno vezane za smanjenje mogućnosti kolizije ptica, a prema smjernicama Bornaške konvencije (Prinsen i sur. 2012).“
2.1_C5.1 Korigirana je trasa DV 110 kV TS Tubelj – TS Samobor (planirani dalekovod) na području općina Brdovec, Marija Gorica i gradova Samobor i Sveta Nedelja		U odredbe PP uključiti sljedeću mjeru: „osigurati mjere za očuvanje bioraznolikosti, prvenstveno vezane za smanjenje mogućnosti kolizije ptica, a prema smjernicama Bornaške konvencije (Prinsen i sur. 2012).“

30 od 34

Referentni broj Zahvata	Prijedlog mjera / smjernica za ublažavanje utjecaja	Provedba kroz VII. Izmjene i dopune PP ZZ
2.1_C5.6 Korigiran je raspjet postojećih i planiranih vodova naponske razine 110 kV u širem prostoru oko TS Rakitje na području gradova Sveta Nedelja, Zagrebić i Zagreb. Također je 110 kV dalekovod zamijenjen 110 kV kabeonom na području Grada Svete Nedelje		U odredbe PP uključiti sljedeći mjeru: „osigurati mjere za očuvanje bioraznolikosti, prvenstveno vezane za smanjenje mogućnosti kolizije ptica, a prema smjernicama Bornaške konvencije (Prinsen i sur. 2012).“
Postrojenja za korištenje obnovljivih izvora energije i kogeneraciju u komercijalne svrhe koja se smještaju na tlu		U odredbe PP uključiti: „Planirati za korištenje obnovljivih izvora energije i kogeneraciju u komercijalne svrhe koja se smještaju na tlu izvan prirodnih i doprirodnih staništa te na svim šumskim staništima na područjima ekološke mreže. Prilikom planiranja priključaka (trafostanica i priključni dalekovod) izbjegavati područja POP, ciljne stanište tipove i staništa bitna za ciljne vrste te izbjegavati područja kojima će doći do zauzeća i fragmentacije staništa. Na projektnoj razini uključiti mjere zaštite od elektromagnetske i kolizije. Prilikom planiranja postrojenja na biomasu izbjegavati da izvor biomase bude sa područja ekološke mreže, odnosno sa nekog od ključnih staništa za ciljne vrste ili ciljnog stanišnog tipa.“
Postrojenja za korištenje obnovljivih izvora energije	Moguće je zauzeće ili znatna izmjena rijetkih i ugroženih staništa, no uglavnom se može pretpostaviti	U odredbe PP uključiti: „Planirati za korištenje obnovljivih izvora energije i kogeneraciju u komercijalne svrhe koja se smještaju na tlu izvan prirodnih i

31 od 34

Referentni broj Zahvata	Prijedlog mjera / smjernica za ublažavanje utjecaja	Provedba kroz VII. Izmjene i dopune PP ZZ
i kogeneraciju čije su lokacije „točkasto“ određene (pr. sunčev kolektor na stupu, kotao na biomasu, vjetroelektrana i sl.)		doprirodnih staništa te na svim šumskim staništima na područjima ekološke mreže. Prilikom planiranja priključaka (trafostanica i priključni dalekovod) izbjegavati područja POP, ciljne stanište tipove i staništa značajna za ciljne vrste te izbjegavati područja kojima će doći do zauzeća i fragmentacije staništa.
Mjere za provedbu na projektnoj razini:		
Referentni broj zahvata	Prijedlog mjera / smjernica za ublažavanje utjecaja	
Cestovni promet		
I_A1.1, I_A1.1.a	Na području HR1000003 Turropolje prije projektiranja projekta provesti minimalno jednogodišnje istraživanje ponašanja ornitofaune šireg područja trase i na temelju rezultata istraživanja procijeniti mogućnost ublažavanja značajnih utjecaja zahvata.	
I_A5.2 Korigirana je trasa planirane državne ceste na području Općine Klinča Sela	Na projektnoj razini procijeniti opasnost te po potrebi uvesti mjere zaštite i praćenje stanja kako bi se smanjila mogućnost kolizije ciljnih vrsta ptica.	
I_A5.5 Korigirana je trasa planirane državne ceste Grade Poluzpski – Ljeto Središko na području Općine Pisarovina	Trasu planirati tako da ne ugrožava staništa (trčaci, vlažne livade, potok) značajna za ciljne vrste. Na projektnoj razini posebno procijeniti mogućnost kolizije ciljnih vrsta ptica područja HR1000001 Pokupski bazen.	
I_A12.2 Planirana županijska cesta na području Općine Klinča Sela (spojna cesta)	Na projektnoj razini procijeniti mogućnost kolizije ciljnih vrsta ptica područja HR1000001 Pokupski bazen.	
I_A14 Planirane lokalne ceste na području Općina Stupnik, Kravarsko, Dubrava, Rugvica, Kriz, Preseka i Rakovec te gradova Dugo Selo, Ivančić-Grad i Jastrebarsko	Na projektnoj razini zbog izgradnje ceste oko Donjeg Stupnika posebice procijeniti značajnost utjecaja zauzeća šumskih staništa koji su ciljni stanišni tip i po mogućnosti izmjestiti trasu tako da ne zalazi u područje HR2000589 Stupnički lag. Za cestu kod Svinjareca koja prolazi kroz HR1000009 Ribičaji uz Česmu razmotriti značajnost utjecaja na ciljne vrste ptica ili ju planirati izvan ovog područja.	
Željeznički promet		
I_B1 Nove obilazne teretne željezničke pruge	Na području HR1000003 Turropolje prije projektiranja projekta provesti minimalno jednogodišnje istraživanje ponašanja ornitofaune šireg područja trase i na temelju rezultata istraživanja procijeniti mogućnost ublažavanja značajnih utjecaja zahvata.	

32 od 34

1_B1.2 Korigirana je trasa alternativne trase željezničke pruge za međunarodni promet Dugo Selo - Novska na području Općine Križ	Prije provedbe postupka glavne ocjene provesti dodatna istraživanja područja HR2001311 Sava nizvodno od Hrušćice te utvrditi obalne dijelove rijeke prihvatljive za izradu pristaništa kako bi se izbjeglo uništenje lokacija važnih za mrješčenje riba.
Energetika i komunikacije	
2.1_C.4.1 Korigirana je trasa DV 2x400 kV (planirani dio) RP Veleševac – TS Ernestinovo na području Općine Orle	Prije provedbe projekta dodatno istražiti moguće utjecaje na postojeću populaciju ptica područja HR1000003 Turapolje i utvrditi moguće mjere ublažavanja utjecaja i smanjenje rizika.
2.1_C.4.5 DV 2x400 kV TS Tumbri - RP/TS Veleševac na području Grada Velika Gorica i Općine Orle	Dodatno istražiti moguće utjecaje na postojeću populaciju ptica područja HR1000003 Turapolje i utvrditi moguće djelotvorne mjere ublažavanja utjecaja i smanjenje rizika.
Vodnogospodarski sustavi	
2.2_B.2 Korigirana je granica retencije Kupčina na području općina Pisarovina i Klinča Sela te Grada Jastrebarskog te je korigirana trasa litočnog nasipa retencije Kupčina	Tijekom izvedbe projekata koji doprinose uspostavi retencije analizirati trajanje poplavlivanja pojedinih područja ekološke mreže HR2001335 Jastrebarski lugovi i HR2000449 Ribnjaci Crna Mlaka.
2.2_B.3.1	
2.2_B.3.2 Trasa transverzalnog nasipa od oteretnog kanala Odra do savskog nasipa kod naseља Suša te trasa obuhvatnog nasipa do granice Sisačko-moslavačke županije, sve na području Općine Orle	Na projektnoj razini ocijeniti značajnost izgrađnje nasipa unutar područja HR1000003 Turapolje zbog degradacije livadnih i šumskih staništa koje koriste ciljne vrste ptica. Na projektnoj razini istražiti rasprostranjenost i ulogu ciljnih stanišnih tipova 6510 Nizinske kolanice (<i>Alopecurus pratensis</i> , <i>Sanguisorba officinalis</i>) na području zahvata te uvesti mjere zaštite staništa.
2.2_A.4.3 Vodospreme na području općina Dubrava, Farkaševac i Gradec	Na projektnoj razini odrediti količinu vode i procijeniti značajnost utjecaja vodospreme na području općine Farkaševac na ciljne vrste ptica područja HR1000009 Ribnjaci uz Česmu koje koriste vlažna i močvarna staništa.
2.2_C.1 Planirani glavni dovodni kanal (kolektor) koji spaja LIPOV Samobor i LIPOV Zajarki Zaprešić na području gradova Samobor i Zaprešić	Na projektnoj razini procijeniti utjecaj na ciljne vrste riba područja HR2001506 Sava uzvodno od Zagreba.

33 od 34

IV. PRIJEDLOG PROGRAMA PRAĆENJA STANJA OKOLIŠA S PRIJEDLOGOM PLANA PROVEDBE

S obzirom na karakter prepoznatih utjecaja provedbe VII. izmjena i dopuna Prostornog plana Zagrebačke županije na okoliš, na razini prostornog plana ne predlaže se uspostava novih sustava praćenja stanja okoliša.

Obrazloženje

Savjetodavno stručno povjerenstvo za stratešku procjenu utjecaja VII. izmjena i dopuna Prostornog plana Zagrebačke županije na okoliš, postupajući u skladu s Odlukom o imenovanju Savjetodavnog stručnog povjerenstva za stratešku procjenu utjecaja VII. izmjena i dopuna Prostornog plana Zagrebačke županije na okoliš (KLASA: 022-01/18-01/38, URBROJ: 238/1-03-18-03 od 20. srpnja 2018. godine) i prema propisanom postupku, održalo je dvije (2) sjednice i to 30. studenog 2018. godine i 14. prosinca 2018. godine u Zagrebu.

Povjerenstvo je na sjednicama radilo kako je utvrđeno zapisnikom sa svake utvrđene sjednice. Zapisnici se nalaze u spisu predmeta.

Na prvoj sjednici Povjerenstvo je utvrdilo da Strateška studija sadrži nedostatke koje je moguće ukloniti u zakonski propisanom roku te da Ministarstvo zaštite okoliša i energetike nije zaprimilo Mišljenje Hrvatske agencije za okoliš i prirodu na Glavnu ocjenu prihvatljivosti plana za ekološku mrežu. U zadanom roku od održavanja sjednice članovi Povjerenstva su iznijeli svoje primjedbe usmenim i pisanim putem, od kojih je većina prihvaćena i u tom smislu je nadopunjena Strateška studija.

Na drugoj sjednici Povjerenstvo je utvrdilo da je Strateška studija o utjecaju VII. izmjena i dopuna Prostornog plana Zagrebačke županije na okoliš cjelovita i stručno utemeljena.

Slijedom svega navedenoga odlučeno je kako stoji u Mišljenju.

Ovo Mišljenje sastavni je dio Zapisnika s 2. sjednice Savjetodavnog stručnog povjerenstva za stratešku procjenu utjecaja VII. Izmjena i dopuna Prostornog plana Zagrebačke županije na okoliš.

PREDSJEDNIK POVJERENSTVA

 Dragutin Stopić, dipl. ing. građ.

34 od 34

II.4.11. ZAKLJUČAK O UTVRĐIVANJU PRIJEDLOGA PLANA ZA JAVNU RASPRAVU

Javna izlaganja održat će se u gradovima: Zagrebu, Zaprešiću, Velikoj Gorici i Ivanić-Gradu.

VI.

Ovaj Zaključak stupa na snagu danom donošenja, a objavit će se u "Glasniku Zagrebačke županije" i na internetskim stranicama Zagrebačke županije.

KLASA: 022-01/18-01/71
URBROJ: 238/1-03-18-07
Zagreb, 28. prosinca 2018.



mr. sc. Stjepan Ković, dipl.ing.

Na temelju odredbe članka 95. stavka 3. Zakona o prostornom uređenju ("Narodne novine", broj 153/13 i 65/17), članka 67. stavka 3. Zakona o zaštiti okoliša („Narodne novine“, broj 80/13, 153/13, 78/15 i 12/08), članka 23. stavka 4. Uredbe o strateškoj procjeni utjecaja strategije, plana i programa na okoliš („Narodne novine“, broj 3/17), članka 3. Uredbe o informiranju i sudjelovanju javnosti i zainteresirane javnosti u pitanjima zaštite okoliša („Narodne novine“, broj 64/08, 80/13), članka 42. stavka 3. i članka 48. Zakona o lokalnoj i područnoj (regionalnoj) samoupravi („Narodne novine“, broj 33/01, 60/01 – vjerodostojno tumačenje, 129/05, 109/07, 125/08, 36/09, 150/11, 144/12, 19/13 – pročišćeni tekst, 137/15 – ispravak i 123/17), članka 40. Statuta Zagrebačke županije („Glasnik Zagrebačke županije“, broj 17/09, 31/09, 4/13 i 6/13 – pročišćeni tekst, 5/18, 14/18 i 18/18 – pročišćeni tekst), te članka 21. Poslovnika o načinu rada Župana Zagrebačke županije („Glasnik Zagrebačke županije“, broj 26/09, 1/11 i 31-II/13 i 20/17), Župan Zagrebačke županije dana 28. prosinca 2018. godine, donio je

ZAKLJUČAK

**o utvrđivanju Prijedloga VII. izmjena i dopuna
Prostornog plana Zagrebačke županije i Strateške studije o utjecaju VII. izmjena i
dopuna Prostornog plana Zagrebačke županije na okoliš**

I.

Utvrđuje se Prijedlog VII. izmjena i dopuna Prostornog plana Zagrebačke županije (u daljnjem tekstu: VII. izmjene i dopune Plana) i Strateška studija o utjecaju VII. izmjena i dopuna Prostornog plana Zagrebačke županije na okoliš (u daljnjem tekstu: Strateška studija) za jedinstveni postupak javne rasprave.

II.

Jedinstveni postupak javne rasprave provodi: Upravni odjel za prostorno uređenje, gradnju i zaštitu okoliša Zagrebačke županije kao nositelj izrade VII. izmjena i dopuna Plana, te kao tijelo nadležno za provođenje postupka strateške procjene utjecaja na okoliš VII. izmjena i dopuna Plana.

III.

Mjesto, datum početka i trajanje javnog uvida u Prijedlog VII. izmjena i dopuna Plana i Stratešku studiju, mjesta i datumi održavanja javnih izlaganja, poziv zainteresiranim osobama za sudjelovanje u javnoj raspravi te rok u kojem se nositelji izrade, odnosno tijelo nadležno za provođenje postupka strateške procjene dostavljaju pisana mišljenja, prijedlozi i primjedbe na Prijedlog VII. izmjena i dopuna Plana i Stratešku studiju objavit će se najmanje osam dana prije početka javne rasprave u „Glasniku Zagrebačke županije“, na mrežnim stranicama Ministarstva graditeljstva i prostornoga uređenja, na mrežnim stranicama Zagrebačke županije i u dnevnom tisku.

IV.

Prijedlog VII. izmjena i dopuna Plana, Prijedlog Strateške studije i Ne-tehnički sažetak Strateške studije stavit će se na javni uvid na oglasnu ploču u sjedištu Zagrebačke županije, Zagreb, Ulica grada Vukovara 72/V te u sjedištima gradova i općina Zagrebačke županije, na mrežnu stranicu Zagrebačke županije i u informacijski sustav u trajanju od 30 dana.

V.